

GEZ

KARTA ADRESOWA ZABYTKU NIERUCHOMEGO

3. Miejscowość

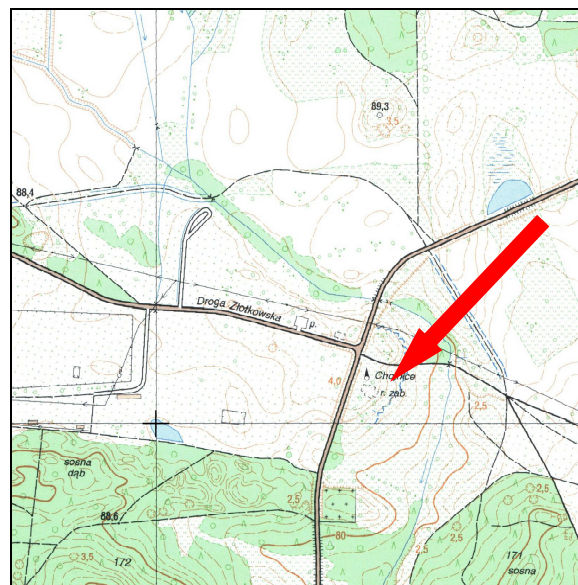
CHOJNICA

1. Nazwa
**ZESPÓŁ KOŚCIOŁA
P.W. ŚCIĘCIA JANA CHRZCICIELA
Kościół**

2. Czas powstania

XVI w.

8. Fotografia z opisem wskazującym orientację albo mapa z zaznaczonym stanowiskiem archeologicznym



4. Adres

**Chojnica, ul. Droga Łagiewnicka
62-003 Biedrusko**

5. Przynależność administracyjna

województwo **wielkopolskie**

powiat **poznański**

gmina **Suchy Las**

6. Formy ochrony

7. Opracowanie karty (autor, data i podpis)

**Przemysław Bobrowski
październik 2017 r.**



GEZ

KARTA ADRESOWA ZABYTKU NIERUCHOMEGO

3. Miejscowość

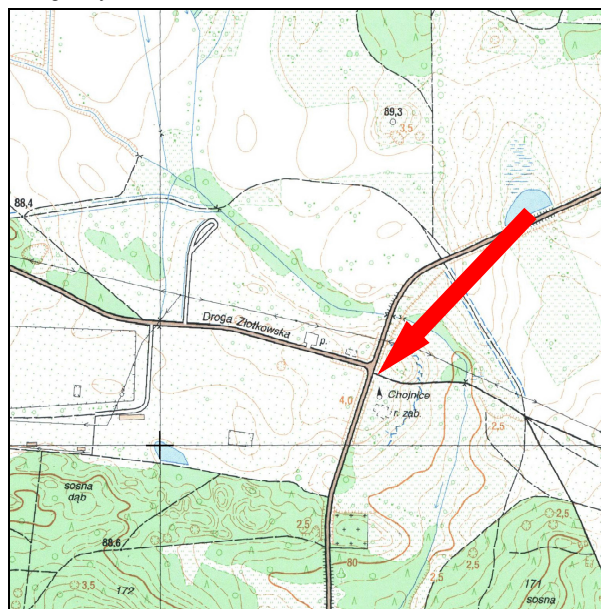
CHOJNICA

1. Nazwa
**ZESPÓŁ KOŚCIOŁA
P.W. ŚCIĘCIA JANA CHRZCICIELA
Dzwonnica**

2. Czas powstania

1846 r.

8. Fotografia z opisem wskazującym orientację albo mapa z zaznaczonym stanowiskiem archeologicznym



4. Adres

**Chojnica, ul. Droga Łągiewnicka
62-003 Biedrusko**

5. Przynależność administracyjna

województwo **wielkopolskie**

powiat **poznański**

gmina **Suchy Las**

6. Formy ochrony

7. Opracowanie karty (autor, data i podpis)

**Przemysław Bobrowski
październik 2017 r.**

GEZ

KARTA ADRESOWA ZABYTKU NIERUCHOMEGO

3. Miejscowość

CHOJNICA

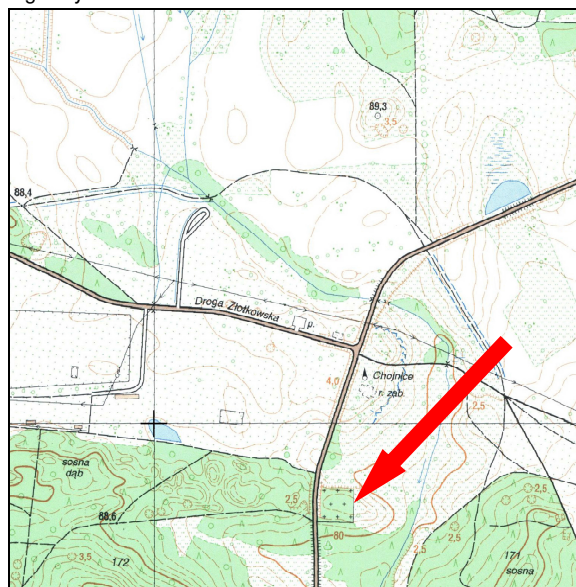
1. Nazwa

CMENTARZ

2. Czas powstania

1846 r.

8. Fotografia z opisem wskazującym orientację albo mapa z zaznaczonym stanowiskiem archeologicznym



4. Adres

**Chojnica, ul. Droga Łagiewnicka
62-003 Biedrusko**

5. Przynależność administracyjna

województwo **wielkopolskie**

powiat **poznański**

gmina **Suchy Las**

6. Formy ochrony

7. Opracowanie karty (autor, data i podpis)

**Przemysław Bobrowski
październik 2017 r.**

