

GEZ

# KARTA ADRESOWA ZABYTKU NIERUCHOMEGO

3. Miejscowość

**ZŁOTNIKI**

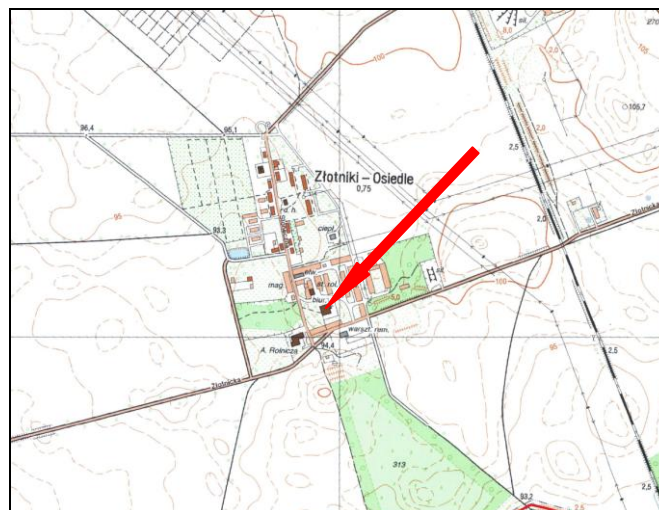
1. Nazwa

**ZESPÓŁ PAŁACOWO-FOLWARCZNY  
Pałac**

2. Czas powstania

**1895 r.**

8. Fotografia z opisem wskazującym orientację albo mapa z zaznaczonym stanowiskiem archeologicznym



4. Adres

**Złotniki, ul. Słoneczna  
62-002 Suchy Las**

5. Przynależność administracyjna

województwo **wielkopolskie**

powiat **poznański**

gmina **Suchy Las**

6. Formy ochrony

**Nr rej zabytków 2197/A  
z dnia 31.08.1990 r.**

7. Opracowanie karty (autor, data i podpis)

**Przemysław Bobrowski  
październik 2017 r.**

GEZ

# KARTA ADRESOWA ZABYTKU NIERUCHOMEGO

3. Miejscowość

**ZŁOTNIKI**

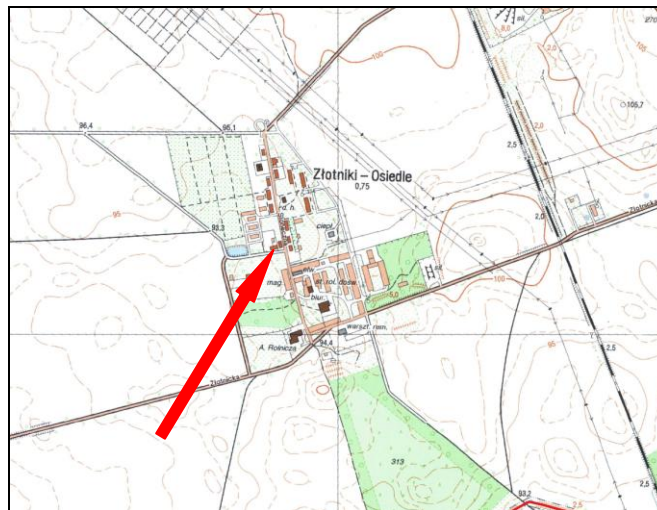
1. Nazwa

**ZESPÓŁ PAŁACOWO-FOLWARCZNY  
Rządcówka**

2. Czas powstania

**4 ćw. XIX w.**

8. Fotografia z opisem wskazującym orientację albo mapa z zaznaczonym stanowiskiem archeologicznym



4. Adres

**Złotniki, ul. Słoneczna 11  
62-002 Suchy Las**

5. Przynależność administracyjna

województwo **wielkopolskie**

powiat **poznański**

gmina **Suchy Las**

6. Formy ochrony

7. Opracowanie karty (autor, data i podpis)

**Przemysław Bobrowski  
październik 2017 r.**



GEZ

# KARTA ADRESOWA ZABYTKU NIERUCHOMEGO

3. Miejscowość

**ZŁOTNIKI**

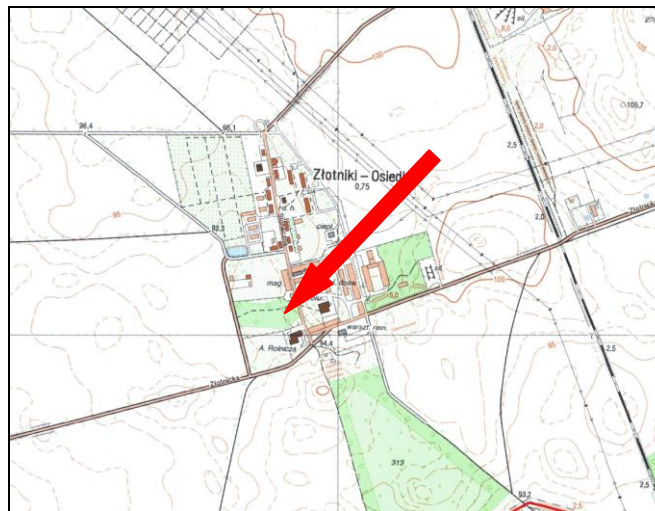
1. Nazwa

**ZESPÓŁ PAŁACOWO-FOLWARCZNY  
Park krajobrazowy**

2. Czas powstania

**k. XIX w.**

8. Fotografia z opisem wskazującym orientację albo mapa z zaznaczonym stanowiskiem archeologicznym



4. Adres

**Złotniki, ul. Słoneczna  
62-002 Suchy Las**

5. Przynależność administracyjna

województwo **wielkopolskie**

powiat **poznański**

gmina **Suchy Las**

6. Formy ochrony

**Nr rej zabytków 2197/A  
z dnia 31.08.1990 r.**

7. Opracowanie karty (autor, data i podpis)

**Przemysław Bobrowski  
październik 2017 r.**



GEZ

# KARTA ADRESOWA ZABYTKU NIERUCHOMEGO

3. Miejscowość

**ZŁOTNIKI**

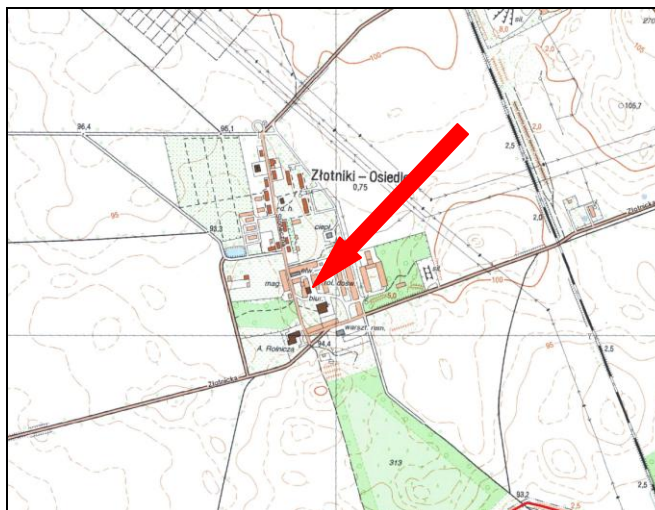
1. Nazwa

**ZESPÓŁ PAŁACOWO-FOLWARCZNY (FOLWARK)  
Budynek mieszkalno-gospodarczy (ob. biuro)**

2. Czas powstania

**4 ćw. XIX w.**

8. Fotografia z opisem wskazującym orientację albo mapa z zaznaczonym stanowiskiem archeologicznym



4. Adres

**Złotniki, ul. Słoneczna  
62-002 Suchy Las**

5. Przynależność administracyjna

województwo **wielkopolskie**

powiat **poznański**

gmina **Suchy Las**

6. Formy ochrony

7. Opracowanie karty (autor, data i podpis)

**Przemysław Bobrowski  
październik 2017 r.**



GEZ

# KARTA ADRESOWA ZABYTKU NIERUCHOMEGO

3. Miejscowość

**ZŁOTNIKI**

1. Nazwa

**ZESPÓŁ PAŁACOWO-FOLWARCZNY (FOLWARK)  
Budynek gospodarczy I**

2. Czas powstania

**k. XIX w.**

8. Fotografia z opisem wskazującym orientację albo mapa z zaznaczonym stanowiskiem archeologicznym



4. Adres

**Złotniki, ul. Słoneczna  
62-002 Suchy Las**

5. Przynależność administracyjna

województwo **wielkopolskie**

powiat **poznański**

gmina **Suchy Las**

6. Formy ochrony

7. Opracowanie karty (autor, data i podpis)

**Przemysław Bobrowski  
październik 2017 r.**



GEZ

# KARTA ADRESOWA ZABYTKU NIERUCHOMEGO

3. Miejscowość

**ZŁOTNIKI**

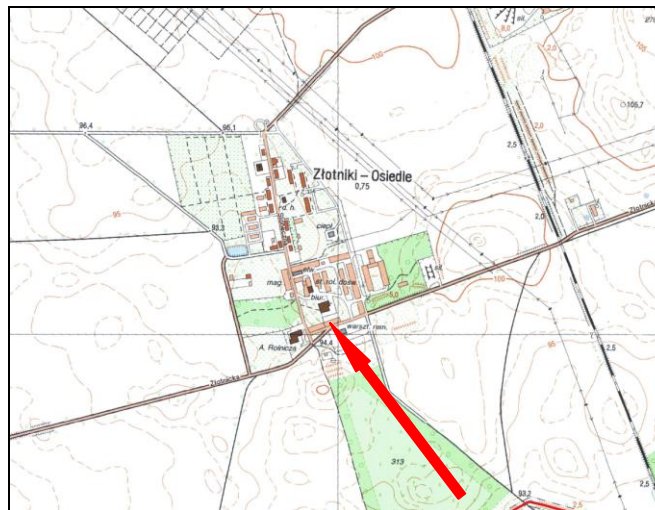
1. Nazwa

**ZESPÓŁ PAŁACOWO-FOLWARCZNY (FOLWARK)  
Budynek gospodarczy II**

2. Czas powstania

**k. XIX w.**

8. Fotografia z opisem wskazującym orientację albo mapa z zaznaczonym stanowiskiem archeologicznym



4. Adres

**Złotniki, ul. Słoneczna  
62-002 Suchy Las**

5. Przynależność administracyjna

województwo **wielkopolskie**

powiat **poznański**

gmina **Suchy Las**

6. Formy ochrony

7. Opracowanie karty (autor, data i podpis)

**Przemysław Bobrowski  
październik 2017 r.**



GEZ

# KARTA ADRESOWA ZABYTKU NIERUCHOMEGO

3. Miejscowość

**ZŁOTNIKI**

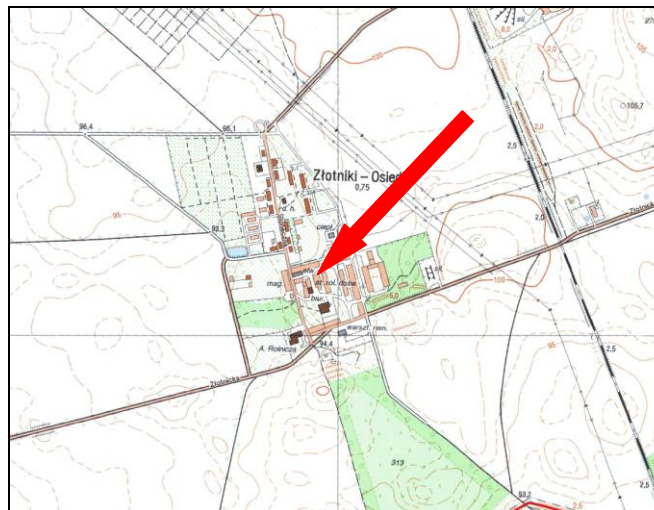
1. Nazwa

**ZESPÓŁ PAŁACOWO-FOLWARCZNY (FOLWARK)  
Stajnia**

2. Czas powstania

**1 ćw. XX w.**

8. Fotografia z opisem wskazującym orientację albo mapa z zaznaczonym stanowiskiem archeologicznym



4. Adres

**Złotniki, ul. Słoneczna  
62-002 Suchy Las**

5. Przynależność administracyjna

województwo **wielkopolskie**

powiat **poznański**

gmina **Suchy Las**

6. Formy ochrony

7. Opracowanie karty (autor, data i podpis)

**Przemysław Bobrowski  
październik 2017 r.**



GEZ

# KARTA ADRESOWA ZABYTKU NIERUCHOMEGO

3. Miejscowość

**ZŁOTNIKI**

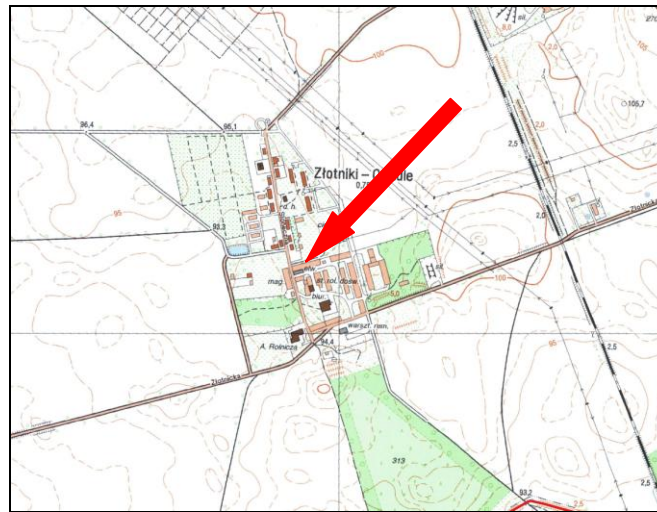
1. Nazwa

**ZESPÓŁ PAŁACOWO-FOLWARCZNY (FOLWARK)  
Stodoła I**

2. Czas powstania

**4 ćw. XX w.**

8. Fotografia z opisem wskazującym orientację albo mapa z zaznaczonym stanowiskiem archeologicznym



4. Adres

**Złotniki, ul. Słoneczna  
62-002 Suchy Las**

5. Przynależność administracyjna

województwo **wielkopolskie**

powiat **poznański**

gmina **Suchy Las**

6. Formy ochrony

7. Opracowanie karty (autor, data i podpis)

**Przemysław Bobrowski  
październik 2017 r.**





GEZ

# KARTA ADRESOWA ZABYTKU NIERUCHOMEGO

3. Miejscowość

**ZŁOTNIKI**

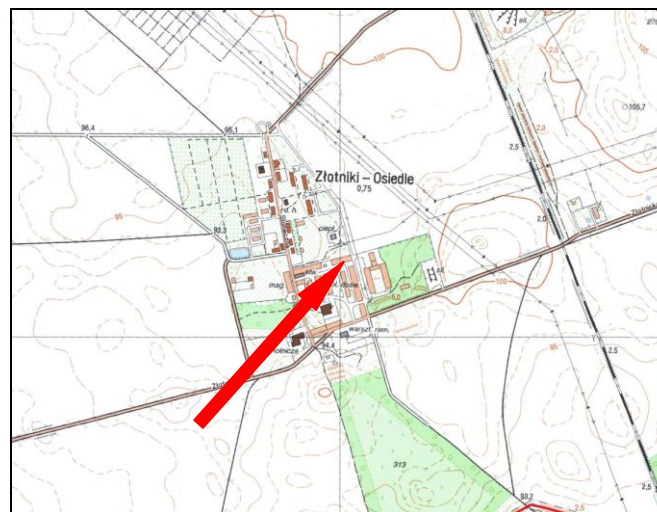
1. Nazwa

**ZESPÓŁ PAŁACOWO-FOLWARCZNY (FOLWARK)  
Stodoła II**

2. Czas powstania

**4 ćw. XIX w.**

8. Fotografia z opisem wskazującym orientację albo mapa z zaznaczonym stanowiskiem archeologicznym



4. Adres

**Złotniki, ul. Słoneczna  
62-002 Suchy Las**

5. Przynależność administracyjna

województwo **wielkopolskie**

powiat **poznański**

gmina **Suchy Las**

6. Formy ochrony

7. Opracowanie karty (autor, data i podpis)

**Przemysław Bobrowski  
październik 2017 r.**



GEZ

# KARTA ADRESOWA ZABYTKU NIERUCHOMEGO

3. Miejscowość

**ZŁOTNIKI**

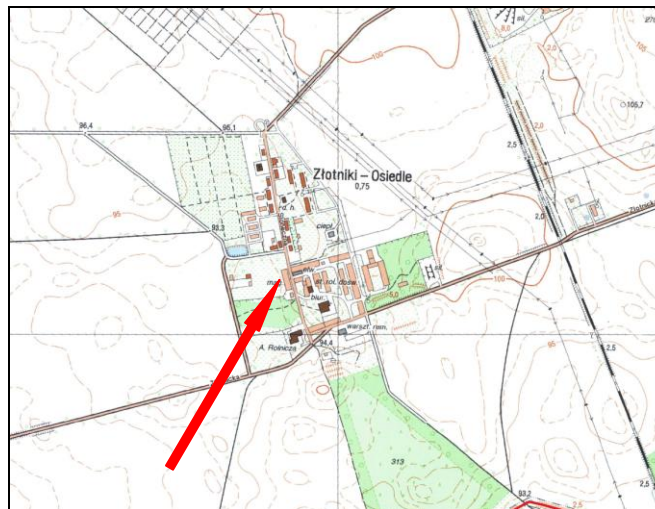
1. Nazwa

**ZESPÓŁ PAŁACOWO-FOLWARCZNY (FOLWARK)  
Stodoła III**

2. Czas powstania

**4 ćw. XIX w.**

8. Fotografia z opisem wskazującym orientację albo mapa z zaznaczonym stanowiskiem archeologicznym



4. Adres

**Złotniki, ul. Słoneczna  
62-002 Suchy Las**

5. Przynależność administracyjna

województwo **wielkopolskie**

powiat **poznański**

gmina **Suchy Las**

6. Formy ochrony

7. Opracowanie karty (autor, data i podpis)

**Przemysław Bobrowski  
październik 2017 r.**



GEZ

# KARTA ADRESOWA ZABYTKU NIERUCHOMEGO

3. Miejscowość

**ZŁOTNIKI**

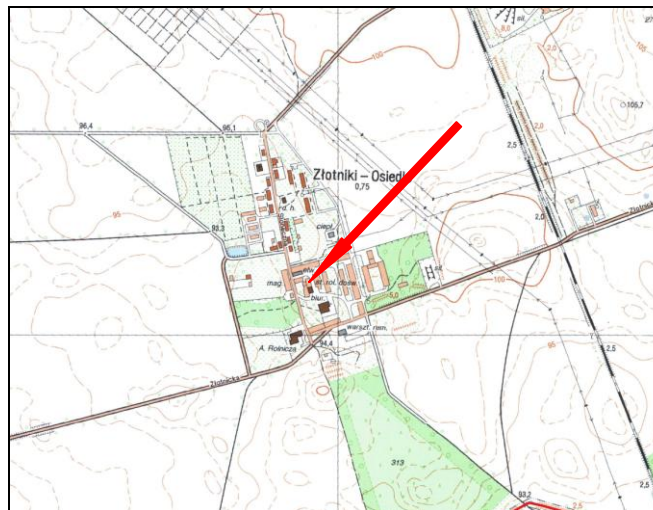
1. Nazwa

**ZESPÓŁ PAŁACOWO-FOLWARCZNY (FOLWARK)  
Spichlerz**

2. Czas powstania

**1881 r.**

8. Fotografia z opisem wskazującym orientację albo mapa z zaznaczonym stanowiskiem archeologicznym



4. Adres

**Złotniki, ul. Słoneczna  
62-002 Suchy Las**

5. Przynależność administracyjna

województwo **wielkopolskie**

powiat **poznański**

gmina **Suchy Las**

6. Formy ochrony

7. Opracowanie karty (autor, data i podpis)

**Przemysław Bobrowski  
październik 2017 r.**



**GEZ**

# KARTA ADRESOWA ZABYTKU NIERUCHOMEGO

3. Miejscowość

**ZŁOTNIKI**

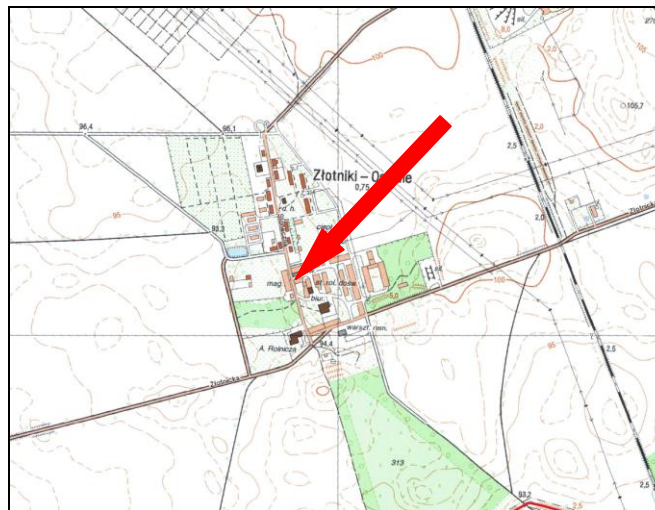
1. Nazwa

**ZESPÓŁ PAŁACOWO-FOLWARCZNY (FOLWARK)  
Budynek gospodarczy**

2. Czas powstania

**k. XIX w.**

8. Fotografia z opisem wskazującym orientację albo mapa z zaznaczonym stanowiskiem archeologicznym



4. Adres

**Złotniki, ul. Słoneczna  
62-002 Suchy Las**

5. Przynależność administracyjna

województwo **wielkopolskie**

powiat **poznański**

gmina **Suchy Las**

6. Formy ochrony

7. Opracowanie karty (autor, data i podpis)

**Przemysław Bobrowski  
październik 2017 r.**



**GEZ**

# KARTA ADRESOWA ZABYTKU NIERUCHOMEGO

3. Miejscowość

**ZŁOTNIKI**

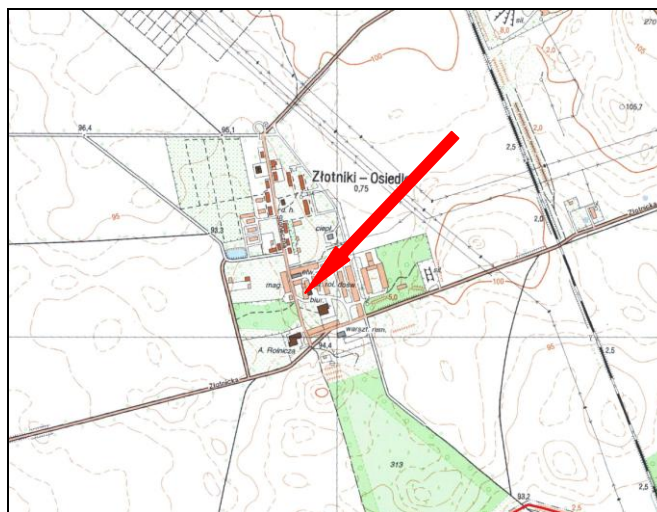
1. Nazwa

**ZESPÓŁ PAŁACOWO-FOLWARCZNY (FOLWARK)  
Budynek gospodarczy**

2. Czas powstania

**4 ćw. XIX w.**

8. Fotografia z opisem wskazującym orientację albo mapa z zaznaczonym stanowiskiem archeologicznym



4. Adres

**Złotniki, ul. Słoneczna  
62-002 Suchy Las**

5. Przynależność administracyjna

województwo **wielkopolskie**

powiat **poznański**

gmina **Suchy Las**

6. Formy ochrony

7. Opracowanie karty (autor, data i podpis)

**Przemysław Bobrowski  
październik 2017 r.**

GEZ

# KARTA ADRESOWA ZABYTKU NIERUCHOMEGO

3. Miejscowość

**ZŁOTNIKI**

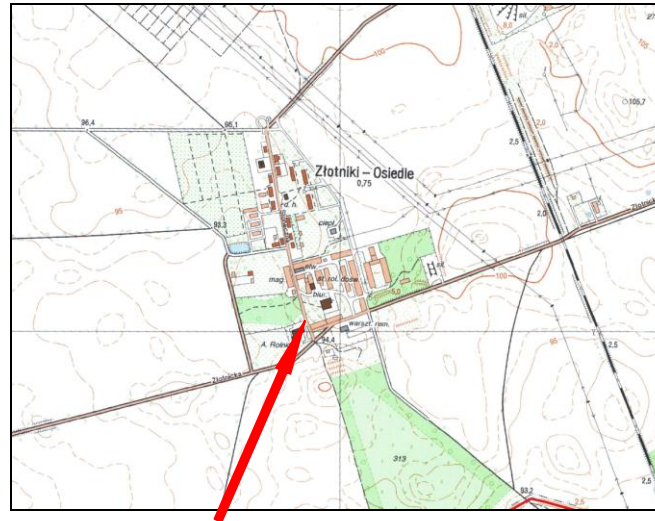
1. Nazwa

**ZESPÓŁ PAŁACOWO-FOLWARCZNY (FOLWARK)  
Ogrodzenie**

2. Czas powstania

**k. XIX w.**

8. Fotografia z opisem wskazującym orientację albo mapa z zaznaczonym stanowiskiem archeologicznym



4. Adres

**Złotniki, ul. Słoneczna  
62-002 Suchy Las**

5. Przynależność administracyjna

województwo **wielkopolskie**

powiat **poznański**

gmina **Suchy Las**

6. Formy ochrony

7. Opracowanie karty (autor, data i podpis)

**Przemysław Bobrowski  
październik 2017 r.**



**GEZ**

# KARTA ADRESOWA ZABYTKU NIERUCHOMEGO

3. Miejscowość

**ZŁOTNIKI**

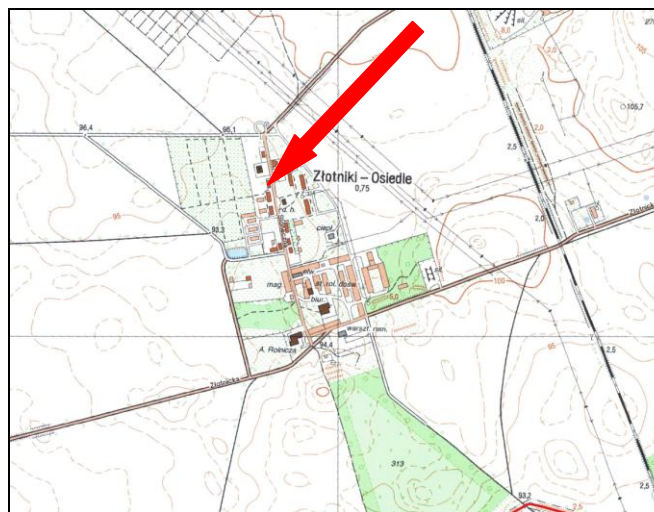
1. Nazwa

**ZESPÓŁ PAŁACOWO-FOLWARCZNY (KOLONIA)  
Dom pracowników folwarcznych**

2. Czas powstania

**k. XIX w.**

8. Fotografia z opisem wskazującym orientację albo mapa z zaznaczonym stanowiskiem archeologicznym



4. Adres

**Złotniki, ul. Słoneczna 19  
62-002 Suchy Las**

5. Przynależność administracyjna

województwo **wielkopolskie**

powiat **poznański**

gmina **Suchy Las**



6. Formy ochrony

7. Opracowanie karty (autor, data i podpis)

**Przemysław Bobrowski  
październik 2017 r.**

GEZ

# KARTA ADRESOWA ZABYTKU NIERUCHOMEGO

3. Miejscowość

**ZŁOTNIKI**

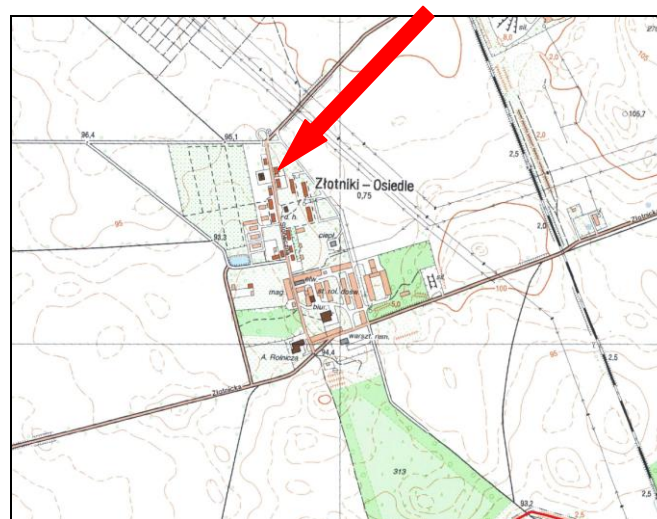
1. Nazwa

**SZKOŁA, OB. DOM MIESZKALNY**

2. Czas powstania

**1885 r.**

8. Fotografia z opisem wskazującym orientację albo mapa z zaznaczonym stanowiskiem archeologicznym



4. Adres

**Złotniki, ul. Słoneczna 27  
62-002 Suchy Las**

5. Przynależność administracyjna

województwo **wielkopolskie**

powiat **poznański**

gmina **Suchy Las**

6. Formy ochrony

7. Opracowanie karty (autor, data i podpis)

**Przemysław Bobrowski  
październik 2017 r.**





**GEZ**

# KARTA ADRESOWA ZABYTKU NIERUCHOMEGO

3. Miejscowość

**ZŁOTNIKI**

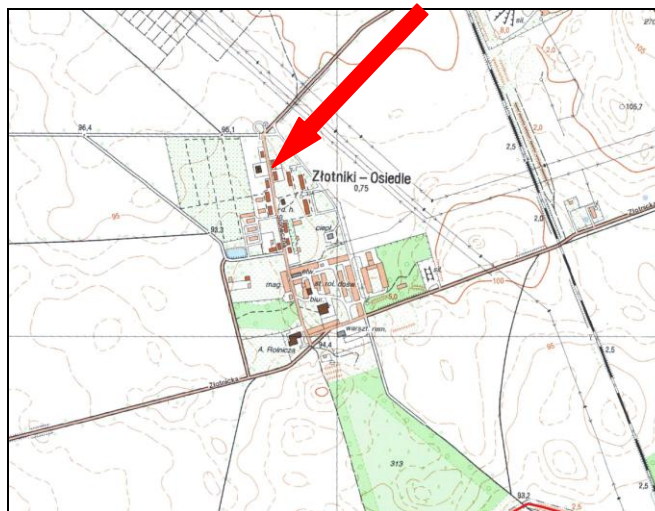
1. Nazwa

**BUDYNEK GOSPODARCZY PRZY DAWN. SZKOLE**

2. Czas powstania

**k. XIX w.**

8. Fotografia z opisem wskazującym orientację albo mapa z zaznaczonym stanowiskiem archeologicznym



4. Adres

**Złotniki, ul. Słoneczna 27  
62-002 Suchy Las**

5. Przynależność administracyjna

województwo **wielkopolskie**

powiat **poznański**

gmina **Suchy Las**

6. Formy ochrony

7. Opracowanie karty (autor, data i podpis)

**Przemysław Bobrowski  
październik 2017 r.**



**GEZ**

# KARTA ADRESOWA ZABYTKU NIERUCHOMEGO

3. Miejscowość

**ZŁOTNIKI**

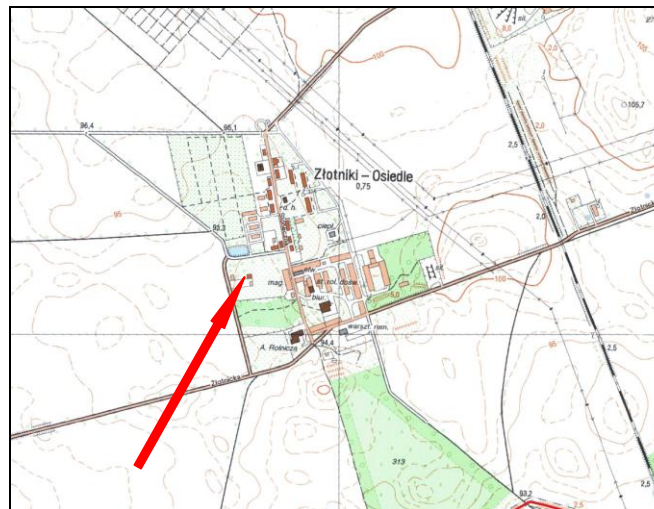
1. Nazwa

**ZESPÓŁ PAŁACOWO-FOLWARCZNY**  
**Dom ogrodnika**

2. Czas powstania

**k. XIX w.**

8. Fotografia z opisem wskazującym orientację albo mapa z zaznaczonym stanowiskiem archeologicznym



4. Adres

**Złotniki, ul. Słoneczna**  
**62-002 Suchy Las**

5. Przynależność administracyjna

województwo **wielkopolskie**

powiat **poznański**

gmina **Suchy Las**

6. Formy ochrony

7. Opracowanie karty (autor, data i podpis)

**Przemysław Bobrowski**  
**październik 2017 r.**



GEZ

# KARTA ADRESOWA ZABYTKU NIERUCHOMEGO

3. Miejscowość

**ZŁOTNIKI**

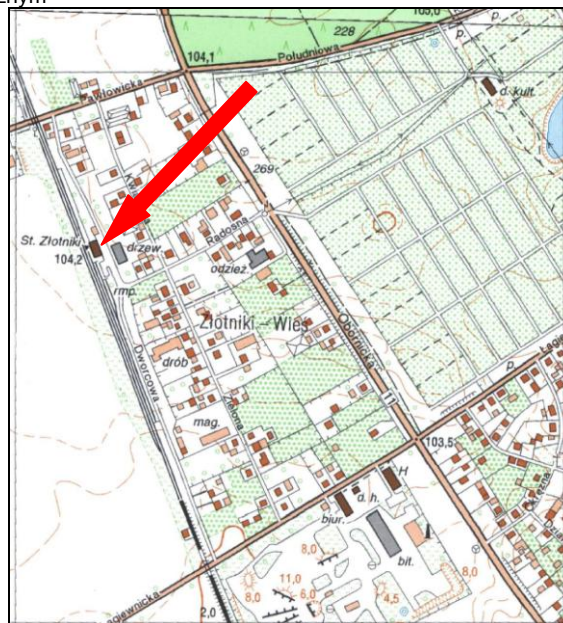
1. Nazwa

**ZESPÓŁ STACJI KOLEJOWEJ**  
**Stacja**

2. Czas powstania

**Pocz. XX w.**

8. Fotografia z opisem wskazującym orientację albo mapa z zaznaczonym stanowiskiem archeologicznym



4. Adres

**Złotniki, ul. Dworcowa 2**  
**62-002 Suchy Las**

5. Przynależność administracyjna

województwo **wielkopolskie**

powiat **poznański**

gmina **Suchy Las**

6. Formy ochrony

7. Opracowanie karty (autor, data i podpis)

**Przemysław Bobrowski**  
**październik 2017 r.**



GEZ

# KARTA ADRESOWA ZABYTKU NIERUCHOMEGO

3. Miejscowość

**ZŁOTNIKI**

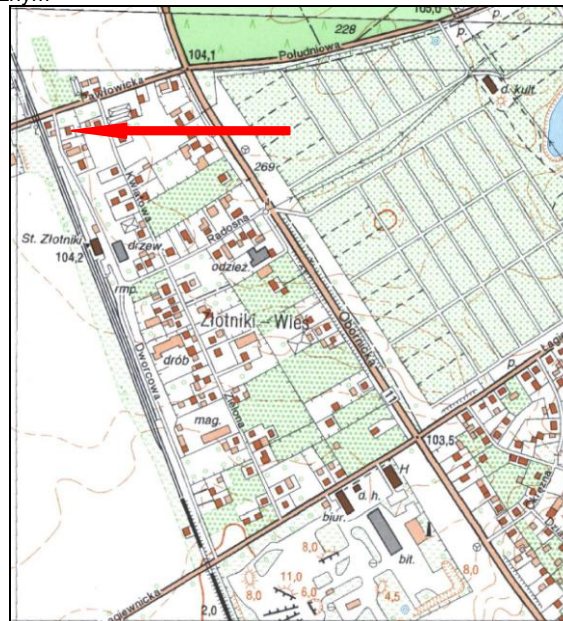
1. Nazwa

**ZESPÓŁ STACJI KOLEJOWEJ  
Dom pracowników kolejowych (dawn. nr 31)**

2. Czas powstania

**1900-1910 r.**

8. Fotografia z opisem wskazującym orientację albo mapa z zaznaczonym stanowiskiem archeologicznym



4. Adres

**Złotniki, ul. Dworcowa 4  
62-002 Suchy Las**

5. Przynależność administracyjna

województwo **wielkopolskie**

powiat **poznański**

gmina **Suchy Las**

6. Formy ochrony

7. Opracowanie karty (autor, data i podpis)

**Przemysław Bobrowski  
październik 2017 r.**



GEZ

# KARTA ADRESOWA ZABYTKU NIERUCHOMEGO

3. Miejscowość

**ZŁOTNIKI**

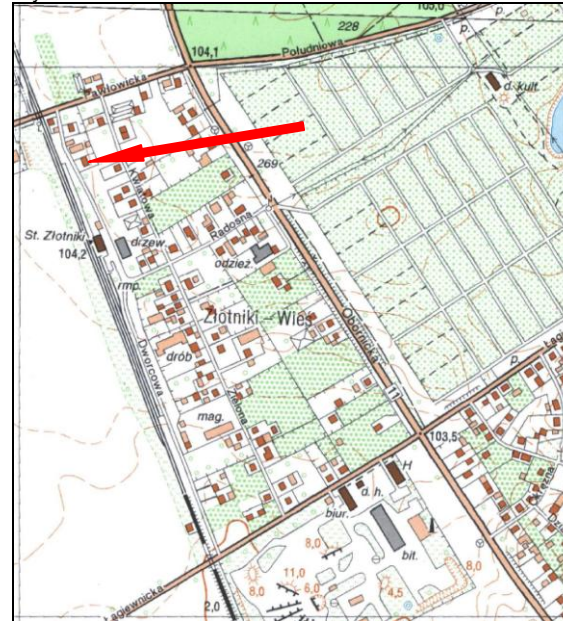
1. Nazwa

**ZESPÓŁ STACJI KOLEJOWEJ  
Dom pracowników kolejowych (dawn. nr 33)**

2. Czas powstania

**1900-1910 r.**

8. Fotografia z opisem wskazującym orientację albo mapa z zaznaczonym stanowiskiem archeologicznym



4. Adres

**Złotniki, ul. Dworcowa 3  
62-002 Suchy Las**

5. Przynależność administracyjna

województwo **wielkopolskie**

powiat **poznański**

gmina **Suchy Las**

6. Formy ochrony

7. Opracowanie karty (autor, data i podpis)

**Przemysław Bobrowski  
październik 2017 r.**

