

GEZ

KARTA ADRESOWA ZABYTKU NIERUCHOMEGO

3. Miejscowość

GOŁĘCZEWO

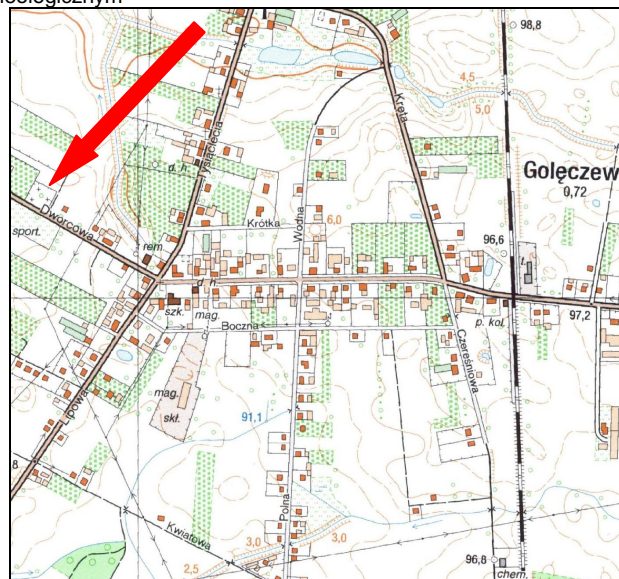
1. Nazwa

CMENTARZ EWANGELICKI

2. Czas powstania

Pocz. XX w.

8. Fotografia z opisem wskazującym orientację albo mapa z zaznaczonym stanowiskiem archeologicznym



4. Adres

**Gołęczewo, ul. Dworcowa
62-001 Gołęczewo**

5. Przynależność administracyjna

województwo **wielkopolskie**

powiat **poznański**

gmina **Suchy Las**

6. Formy ochrony

7. Opracowanie karty (autor, data i podpis)

**Przemysław Bobrowski
październik 2017 r.**



GEZ

KARTA ADRESOWA ZABYTKU NIERUCHOMEGO

3. Miejscowość

GOŁĘCZEWO

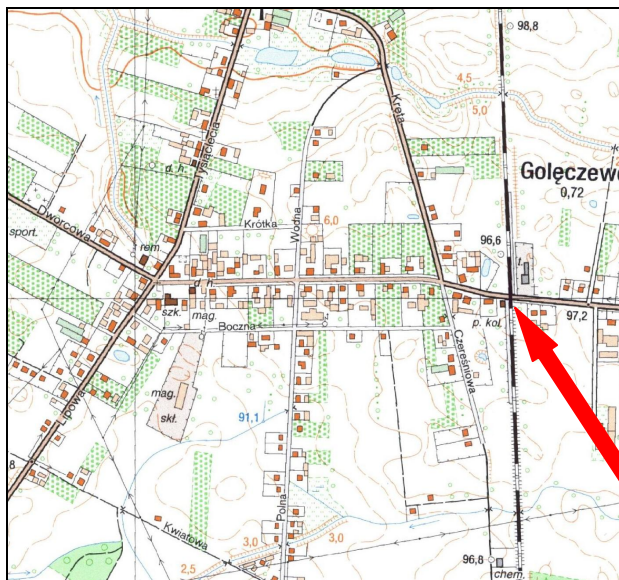
1. Nazwa

STACJA KOLEJOWA

2. Czas powstania

1902-1906

8. Fotografia z opisem wskazującym orientację albo mapa z zaznaczonym stanowiskiem archeologicznym



4. Adres

**Gołęczewo, ul. Dworcowa
62-001 Gołęczewo**

5. Przynależność administracyjna

województwo **wielkopolskie**

powiat **poznański**

gmina **Suchy Las**

6. Formy ochrony

**Nr rej. zabytków 1893/A
z dnia 21.07.1981**

7. Opracowanie karty (autor, data i podpis)

**Przemysław Bobrowski
październik 2017 r.**

GEZ

KARTA ADRESOWA ZABYTKU NIERUCHOMEGO

3. Miejscowość

GOŁĘCZEWO

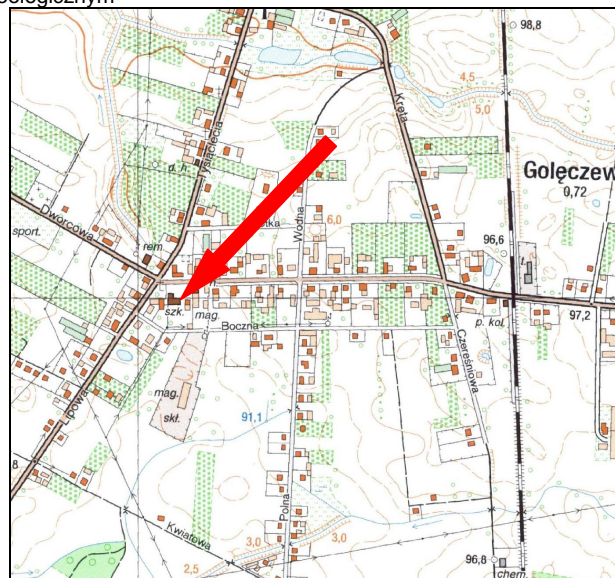
1. Nazwa

DOM GMINNY, OB. SZKOŁA

2. Czas powstania

1905 r.

8. Fotografia z opisem wskazującym orientację albo mapa z zaznaczonym stanowiskiem archeologicznym



4. Adres

**Gołęczewo, ul. Dworcowa 59
62-001 Gołęczewo**

5. Przynależność administracyjna

województwo **wielkopolskie**

powiat **poznański**

gmina **Suchy Las**

6. Formy ochrony

**Nr rej. zabytków 1889/A
z dnia 21.07.1981**

7. Opracowanie karty (autor, data i podpis)

**Przemysław Bobrowski
październik 2017 r.**



GEZ

KARTA ADRESOWA ZABYTKU NIERUCHOMEGO

3. Miejscowość

GOŁĘCZEWO

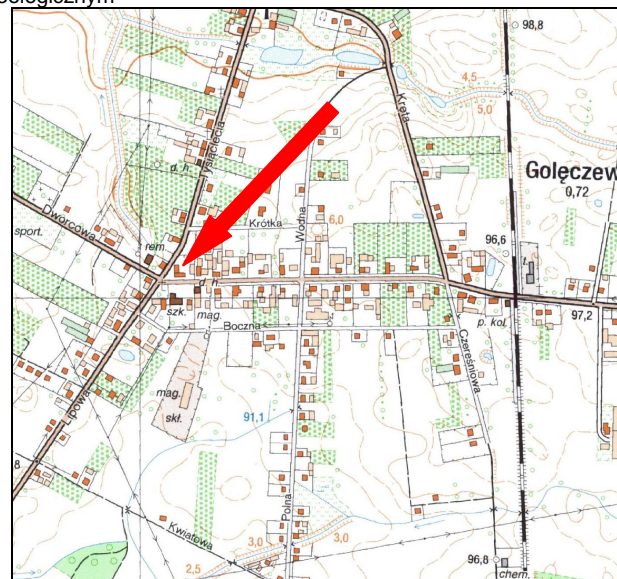
1. Nazwa

**ZESPÓŁ ZAJAZDU „POD ŻŁOTĄ GWIAZDĄ”
Oberża z salą taneczną**

2. Czas powstania

1902 r.

8. Fotografia z opisem wskazującym orientację albo mapa z zaznaczonym stanowiskiem archeologicznym



4. Adres

**Gołęczewo, ul. Dworcowa 46
62-001 Gołęczewo**

5. Przynależność administracyjna

województwo **wielkopolskie**

powiat **poznański**

gmina **Suchy Las**

6. Formy ochrony

**Nr rej. zabytków 1890/A
z dnia 21.07.1981**

7. Opracowanie karty (autor, data i podpis)

**Przemysław Bobrowski
październik 2017 r.**



GEZ

KARTA ADRESOWA ZABYTKU NIERUCHOMEGO

3. Miejscowość

GOŁĘCZEWO

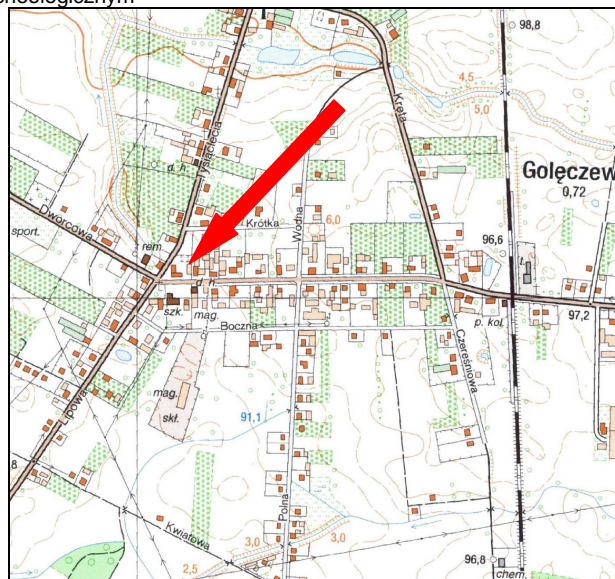
1. Nazwa

**ZESPÓŁ ZAJAZDU „POD ŻŁOTĄ GWIAZDĄ”
Stajnia**

2. Czas powstania

1904-1906 r.

8. Fotografia z opisem wskazującym orientację albo mapa z zaznaczonym stanowiskiem archeologicznym



4. Adres

**Gołęczewo, ul. Dworcowa 46
62-001 Gołęczewo**

5. Przynależność administracyjna

województwo **wielkopolskie**

powiat **poznański**

gmina **Suchy Las**

6. Formy ochrony

**Nr rej. zabytków 1886/A
z dnia 21.07.1981**

7. Opracowanie karty (autor, data i podpis)

**Przemysław Bobrowski
październik 2017 r.**

GEZ

KARTA ADRESOWA ZABYTKU NIERUCHOMEGO

3. Miejscowość

GOŁĘCZEWO

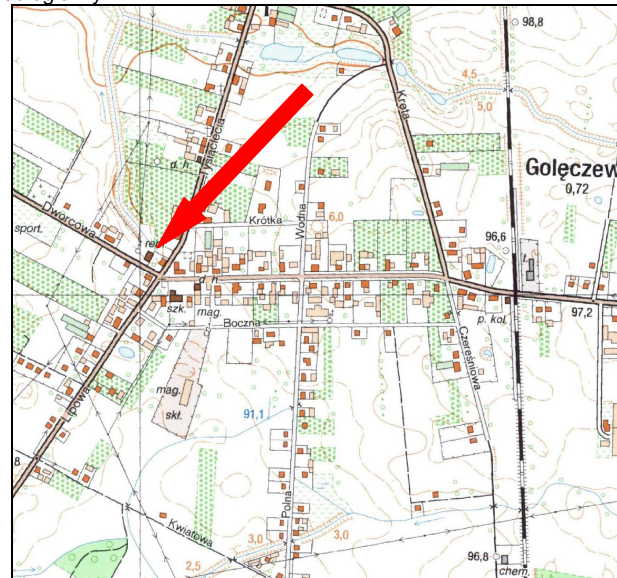
1. Nazwa

ŁAŹNIA, OST. REMIZA OSP

2. Czas powstania

1904-1906 r.

8. Fotografia z opisem wskazującym orientację albo mapa z zaznaczonym stanowiskiem archeologicznym



4. Adres

**Gołęczewo, ul. Dworcowa 50
62-001 Gołęczewo**

5. Przynależność administracyjna

województwo **wielkopolskie**

powiat **poznański**

gmina **Suchy Las**

6. Formy ochrony

**Nr rej. zabytków 1892/A
z dnia 21.07.1981**

7. Opracowanie karty (autor, data i podpis)

**Przemysław Bobrowski
październik 2017 r.**



GEZ

KARTA ADRESOWA ZABYTKU NIERUCHOMEGO

3. Miejscowość

GOŁĘCZEWO

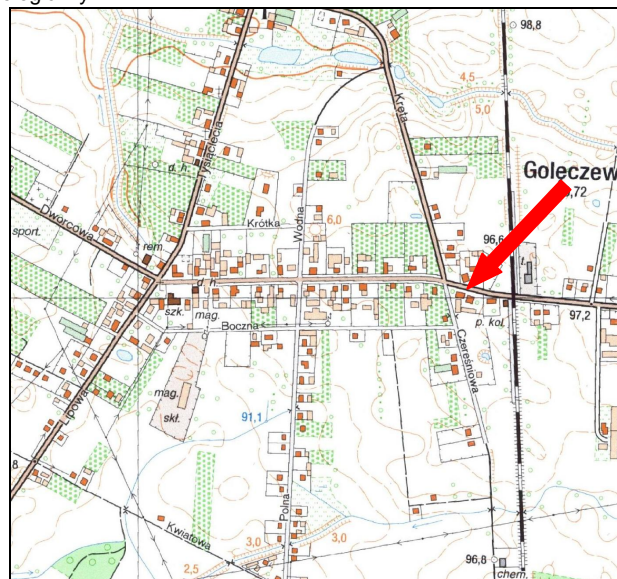
1. Nazwa

DOM NR 25 (dawn. 22; 11)

2. Czas powstania

1902-1906 r.

8. Fotografia z opisem wskazującym orientację albo mapa z zaznaczonym stanowiskiem archeologicznym



4. Adres

**Gołęczewo, ul. Dworcowa 25
62-001 Gołęczewo**

5. Przynależność administracyjna

województwo **wielkopolskie**

powiat **poznański**

gmina **Suchy Las**

6. Formy ochrony

**Nr rej. zabytków 1888/A
z dnia 21.07.1981**

7. Opracowanie karty (autor, data i podpis)

**Przemysław Bobrowski
październik 2017 r.**

GEZ

KARTA ADRESOWA ZABYTKU NIERUCHOMEGO

3. Miejscowość

GOŁĘCZEWO

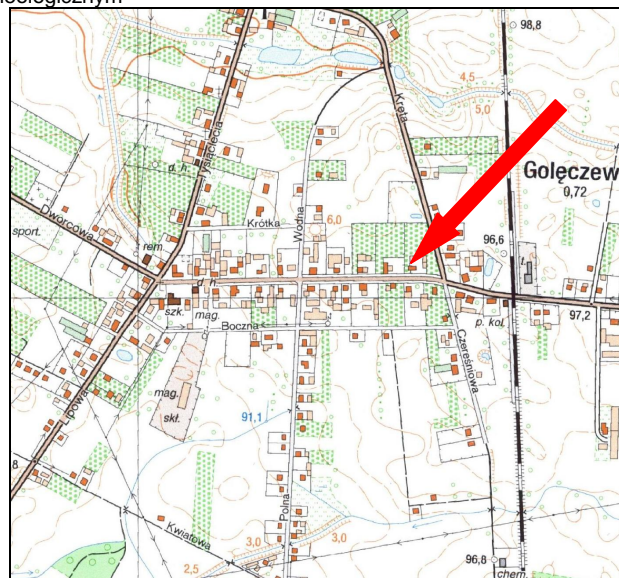
1. Nazwa

ZAGRODA OSADNICZA NR 26 (dawn. 15)

2. Czas powstania

1902-1906 r.

8. Fotografia z opisem wskazującym orientację albo mapa z zaznaczonym stanowiskiem archeologicznym



4. Adres

**Gołęczewo, ul. Dworcowa 26
62-001 Gołęczewo**

5. Przynależność administracyjna

województwo **wielkopolskie**

powiat **poznański**

gmina **Suchy Las**

6. Formy ochrony

**Nr rej. zabytków 1855/A
z dnia 09.06.1981**

7. Opracowanie karty (autor, data i podpis)

**Przemysław Bobrowski
październik 2017 r.**

GEZ

KARTA ADRESOWA ZABYTKU NIERUCHOMEGO

3. Miejscowość

GOŁĘCZEWO

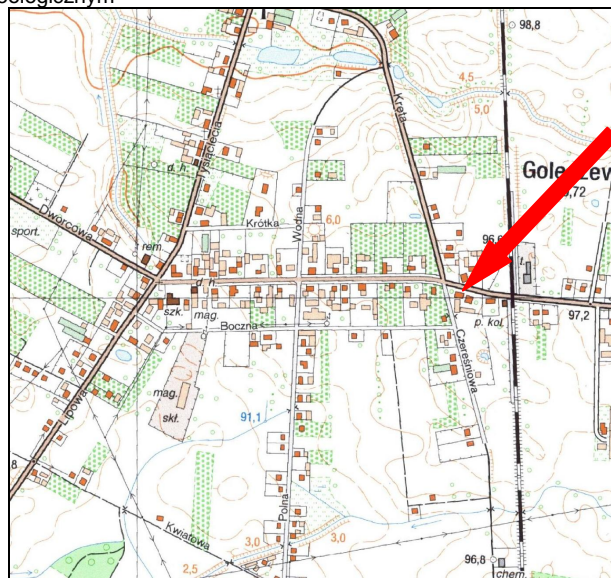
1. Nazwa

DOM NR 27 (dawn. 25/27; 10)

2. Czas powstania

1902-1906 r.

8. Fotografia z opisem wskazującym orientację albo mapa z zaznaczonym stanowiskiem archeologicznym



4. Adres

**Gołęczewo, ul. Dworcowa 27
62-001 Gołęczewo**

5. Przynależność administracyjna

województwo **wielkopolskie**

powiat **poznański**

gmina **Suchy Las**

6. Formy ochrony

**Nr rej. zabytków 1858/A
z dnia 09.06.1981**

7. Opracowanie karty (autor, data i podpis)

**Przemysław Bobrowski
październik 2017 r.**

GEZ

KARTA ADRESOWA ZABYTKU NIERUCHOMEGO

3. Miejscowość

GOŁĘCZEWO

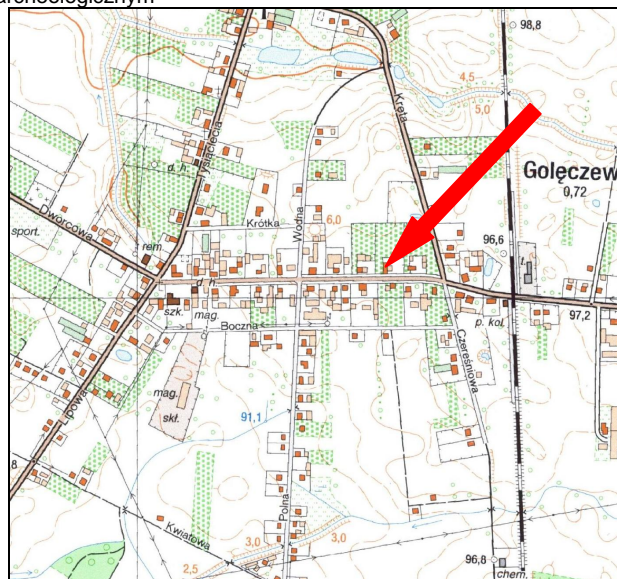
1. Nazwa

**ZAGRODA OSADNICZA NR 28 (dawn. 17)
dom**

2. Czas powstania

1902-1906 r.

8. Fotografia z opisem wskazującym orientację albo mapa z zaznaczonym stanowiskiem archeologicznym



4. Adres

**Gołęczewo, ul. Dworcowa 28
62-001 Gołęczewo**

5. Przynależność administracyjna

województwo **wielkopolskie**

powiat **poznański**

gmina **Suchy Las**

6. Formy ochrony

**Nr rej. zabytków 1854/A
z dnia 09.06.1981
(Wpis do rejestru obejmuje także
nieistniejącą oborę)**

7. Opracowanie karty (autor, data i podpis)

**Przemysław Bobrowski
październik 2017 r.**

GEZ

KARTA ADRESOWA ZABYTKU NIERUCHOMEGO

3. Miejscowość

GOŁĘCZEWO

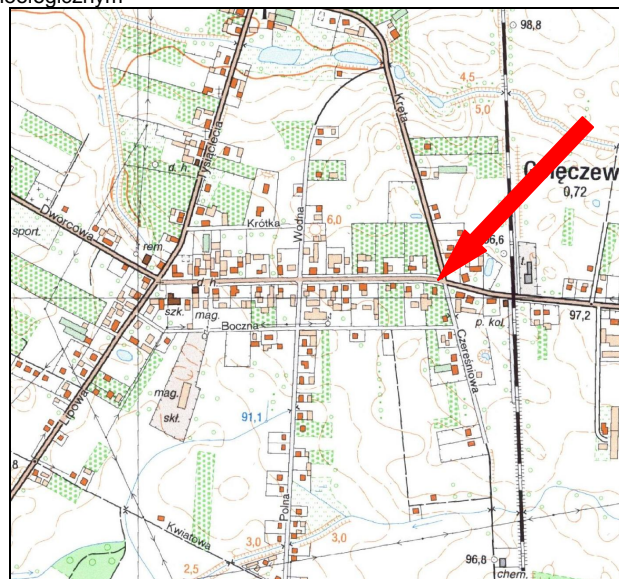
1. Nazwa

DOM NR 29/31 (dawn. 14)

2. Czas powstania

1902-1906 r.

8. Fotografia z opisem wskazującym orientację albo mapa z zaznaczonym stanowiskiem archeologicznym



4. Adres

**Gołęczewo, ul. Dworcowa 29/31
62-001 Gołęczewo**

5. Przynależność administracyjna

województwo **wielkopolskie**

powiat **poznański**

gmina **Suchy Las**

6. Formy ochrony

**Nr rej. zabytków 1856/A
z dnia 09.06.1981**

7. Opracowanie karty (autor, data i podpis)

**Przemysław Bobrowski
październik 2017 r.**



GEZ

KARTA ADRESOWA ZABYTKU NIERUCHOMEGO

3. Miejscowość

GOŁĘCZEWO

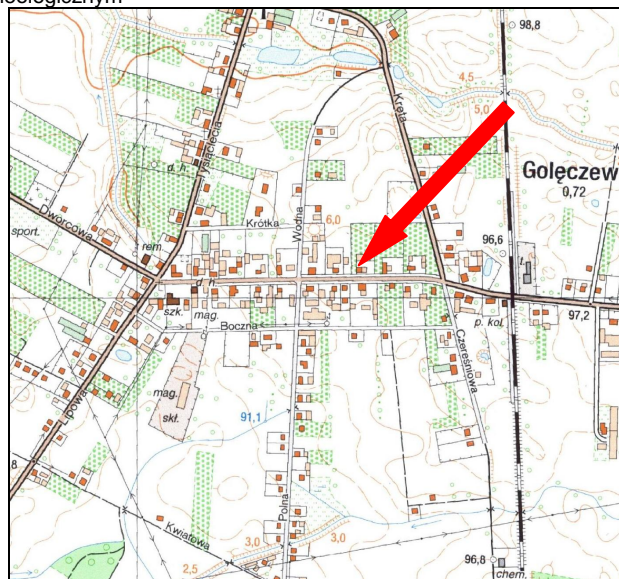
1. Nazwa

DOM NR 30 (dawn. nr 19)

2. Czas powstania

1902-1906 r.

8. Fotografia z opisem wskazującym orientację albo mapa z zaznaczonym stanowiskiem archeologicznym



4. Adres

**Gołęczewo, ul. Dworcowa 30
62-001 Gołęczewo**

5. Przynależność administracyjna

województwo **wielkopolskie**

powiat **poznański**

gmina **Suchy Las**

6. Formy ochrony

**Nr rej. zabytków 1864/A
z dnia 10.06.1981**

7. Opracowanie karty (autor, data i podpis)

**Przemysław Bobrowski
październik 2017 r.**



GEZ

KARTA ADRESOWA ZABYTKU NIERUCHOMEGO

3. Miejscowość

GOŁĘCZEWO

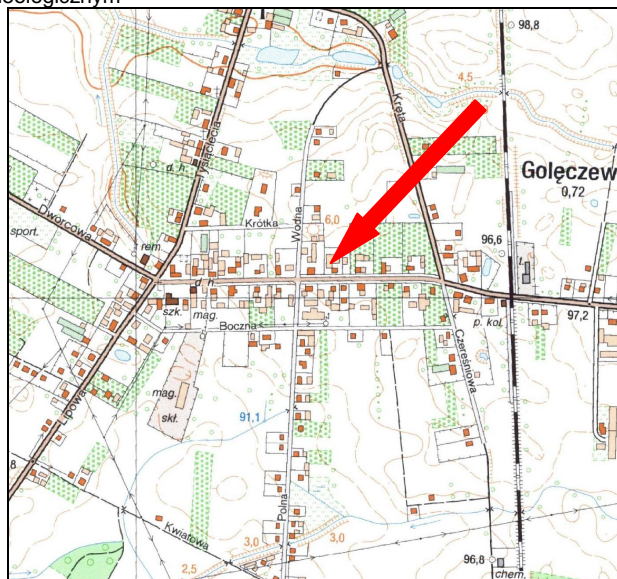
1. Nazwa

**ZAGRODA OSADNICZA NR 32/34 (dawn. nr 21)
dom**

2. Czas powstania

1902-1906 r.

8. Fotografia z opisem wskazującym orientację albo mapa z zaznaczonym stanowiskiem archeologicznym



4. Adres

**Gołęczewo, ul. Dworcowa 32/34
62-001 Gołęczewo**

5. Przynależność administracyjna

województwo **wielkopolskie**

powiat **poznański**

gmina **Suchy Las**

6. Formy ochrony

**Nr rej. zabytków 1877/A
z dnia 15.06.1981**

**(Wpis do rejestru obejmuje także
nieistniejącą stodołę)**

7. Opracowanie karty (autor, data i podpis)

**Przemysław Bobrowski
październik 2017 r.**



GEZ

KARTA ADRESOWA ZABYTKU NIERUCHOMEGO

3. Miejscowość

GOŁĘCZEWO

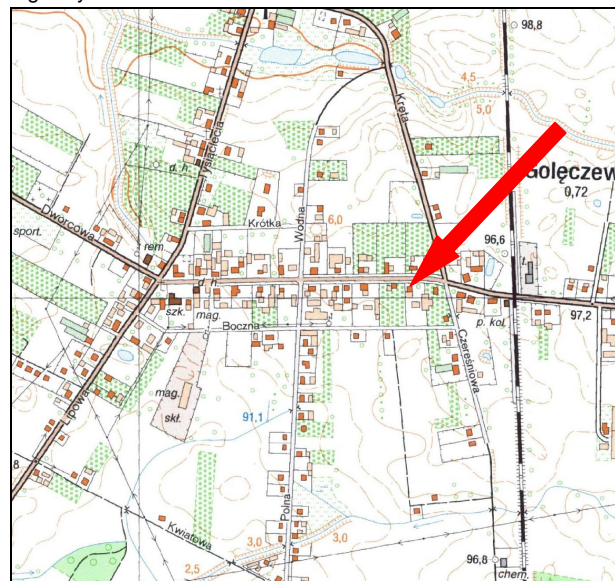
1. Nazwa

DOM Z CZĘŚCIĄ GOSPODARCZĄ NR 33 (dawn. nr 16)

2. Czas powstania

1902-1906 r.

8. Fotografia z opisem wskazującym orientację albo mapa z zaznaczonym stanowiskiem archeologicznym



4. Adres

**Gołęczewo, ul. Dworcowa 33
62-001 Gołęczewo**

5. Przynależność administracyjna

województwo **wielkopolskie**

powiat **poznański**

gmina **Suchy Las**

6. Formy ochrony

**Nr rej. zabytków 1857/A
z dnia 09.06.1981**

7. Opracowanie karty (autor, data i podpis)

**Przemysław Bobrowski
październik 2017 r.**

GEZ

KARTA ADRESOWA ZABYTKU NIERUCHOMEGO

3. Miejscowość

GOŁĘCZEWO

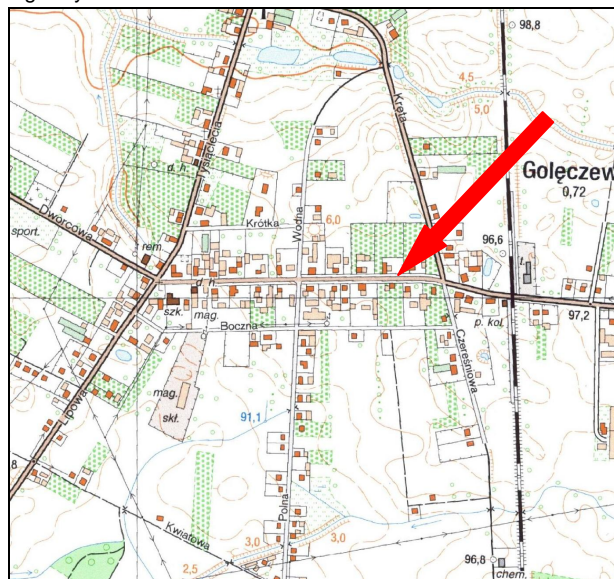
1. Nazwa

**ZAGRODA OSADNICZA NR 35 (dawn. nr 18)
Dom z budynkiem gospodarczym**

2. Czas powstania

1902-1906 r.

8. Fotografia z opisem wskazującym orientację albo mapa z zaznaczonym stanowiskiem archeologicznym



4. Adres

**Gołęczewo, ul. Dworcowa 35
62-001 Gołęczewo**

5. Przynależność administracyjna

województwo **wielkopolskie**

powiat **poznański**

gmina **Suchy Las**

6. Formy ochrony

**Nr rej. zabytków 1849/A
z dnia 08.05.1981**

7. Opracowanie karty (autor, data i podpis)

**Przemysław Bobrowski
październik 2017 r.**



GEZ

KARTA ADRESOWA ZABYTKU NIERUCHOMEGO

3. Miejscowość

GOŁĘCZEWO

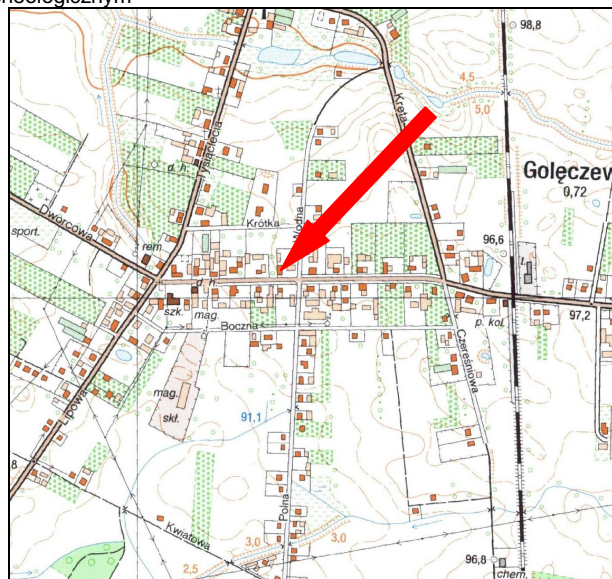
1. Nazwa

**ZAGRODA OSADNICZA NR 36 (dawn. nr 25)
Dom**

2. Czas powstania

1902-1906 r.

8. Fotografia z opisem wskazującym orientację albo mapa z zaznaczonym stanowiskiem archeologicznym



4. Adres

**Gołęczewo, ul. Dworcowa 36
62-001 Gołęczewo**

5. Przynależność administracyjna

województwo **wielkopolskie**

powiat **poznański**

gmina **Suchy Las**

6. Formy ochrony

**Nr rej. zabytków 1870/A
z dnia 12.06.1981**

**(Wpis do rejestru obejmuje także
nieistniejącą stodołę)**

7. Opracowanie karty (autor, data i podpis)

**Przemysław Bobrowski
październik 2017 r.**



GEZ

KARTA ADRESOWA ZABYTKU NIERUCHOMEGO

3. Miejscowość

GOŁĘCZEWO

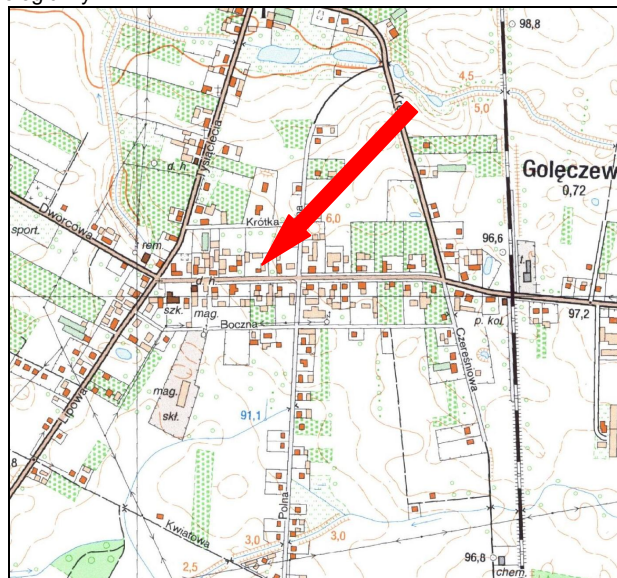
1. Nazwa

**ZAGRODA OSADNICZA NR 38 (dawn. nr 27)
Dom z oborą**

2. Czas powstania

1902-1906 r.

8. Fotografia z opisem wskazującym orientację albo mapa z zaznaczonym stanowiskiem archeologicznym



4. Adres

**Gołęczewo, ul. Dworcowa 38
62-001 Gołęczewo**

5. Przynależność administracyjna

województwo **wielkopolskie**

powiat **poznański**

gmina **Suchy Las**

6. Formy ochrony

**Nr rej. zabytków 1861/A
z dnia 10.06.1981**

7. Opracowanie karty (autor, data i podpis)

**Przemysław Bobrowski
październik 2017 r.**

GEZ

KARTA ADRESOWA ZABYTKU NIERUCHOMEGO

3. Miejscowość

GOŁĘCZEWO

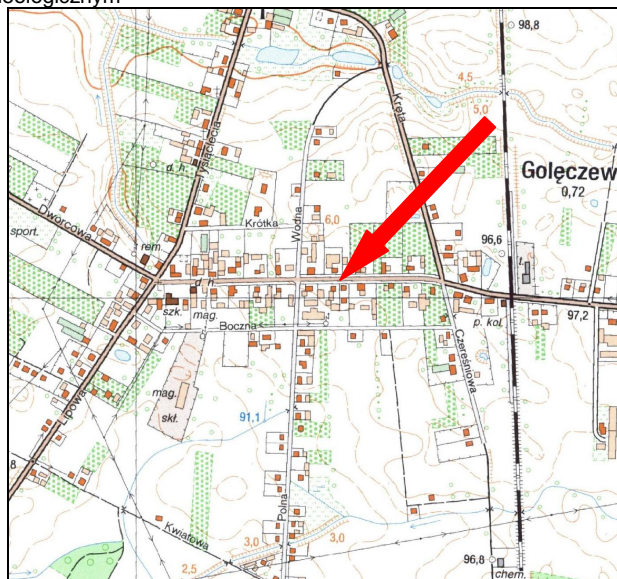
1. Nazwa

ZAGRODA OSADNICZA NR 39 (dawn. nr 20)

2. Czas powstania

1902-1906 r.

8. Fotografia z opisem wskazującym orientację albo mapa z zaznaczonym stanowiskiem archeologicznym



4. Adres

**Gołęczewo, ul. Dworcowa 39
62-001 Gołęczewo**

5. Przynależność administracyjna

województwo **wielkopolskie**

powiat **poznański**

gmina **Suchy Las**

6. Formy ochrony

**Nr rej. zabytków 1880/A
z dnia 30.06.1981
(Wpis do rejestru obejmuje także
nieistniejącą stodołę)**

7. Opracowanie karty (autor, data i podpis)

**Przemysław Bobrowski
październik 2017 r.**



GEZ

KARTA ADRESOWA ZABYTKU NIERUCHOMEGO

3. Miejscowość

GOŁĘCZEWO

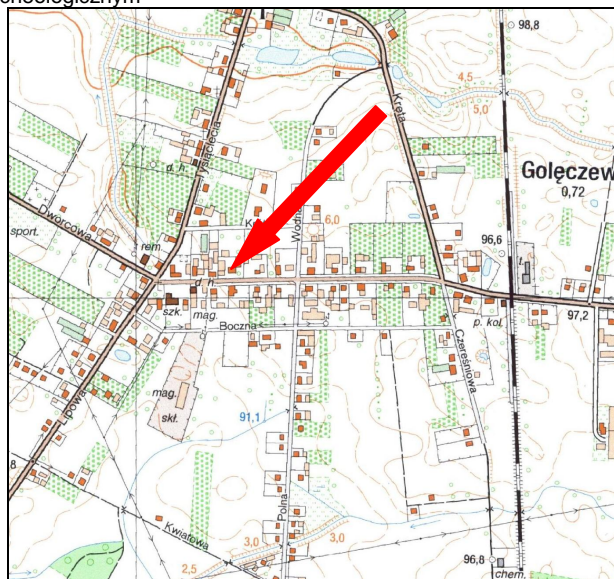
1. Nazwa

**ZAGRODA OSADNICZA NR 40 (dawn. 29)
dom**

2. Czas powstania

1902-1906 r.

8. Fotografia z opisem wskazującym orientację albo mapa z zaznaczonym stanowiskiem archeologicznym



4. Adres

**Gołęczewo, ul. Dworcowa 40
62-001 Gołęczewo**

5. Przynależność administracyjna

województwo **wielkopolskie**

powiat **poznański**

gmina **Suchy Las**

6. Formy ochrony

**Nr rej. zabytków 1863/A
z dnia 10.06.1981**

7. Opracowanie karty (autor, data i podpis)

**Przemysław Bobrowski
październik 2017 r.**



GEZ

KARTA ADRESOWA ZABYTKU NIERUCHOMEGO

3. Miejscowość

GOŁĘCZEWO

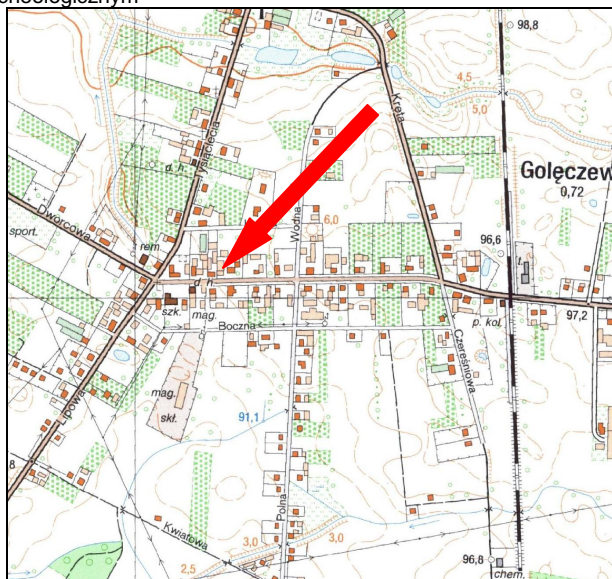
1. Nazwa

**ZAGRODA OSADNICZA NR 40 (dawn. 29)
obora**

2. Czas powstania

1902-1906 r.

8. Fotografia z opisem wskazującym orientację albo mapa z zaznaczonym stanowiskiem archeologicznym



4. Adres

**Gołęczewo, ul. Dworcowa 40
62-001 Gołęczewo**

5. Przynależność administracyjna

województwo **wielkopolskie**

powiat **poznański**

gmina **Suchy Las**

6. Formy ochrony

**Nr rej. zabytków 1863/A
z dnia 10.06.1981**

7. Opracowanie karty (autor, data i podpis)

**Przemysław Bobrowski
październik 2017 r.**

GEZ

KARTA ADRESOWA ZABYTKU NIERUCHOMEGO

3. Miejscowość

GOŁĘCZEWO

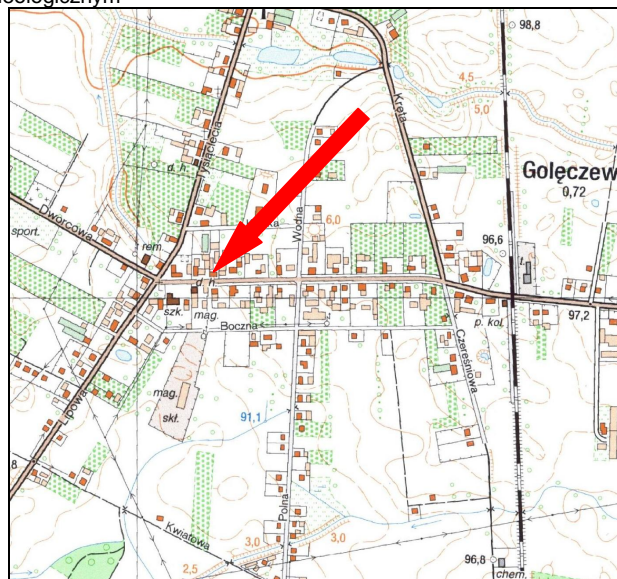
1. Nazwa

**ZAGRODA OSADNICZA NR 42 (dawn. 29)
Dom z oborą**

2. Czas powstania

1902-1906 r.

8. Fotografia z opisem wskazującym orientację albo mapa z zaznaczonym stanowiskiem archeologicznym



4. Adres

**Gołęczewo, ul. Dworcowa 42
62-001 Gołęczewo**

5. Przynależność administracyjna

województwo **wielkopolskie**

powiat **poznański**

gmina **Suchy Las**

6. Formy ochrony

**Nr rej. zabytków 1859/A
z dnia 10.06.1981**

7. Opracowanie karty (autor, data i podpis)

**Przemysław Bobrowski
październik 2017 r.**

GEZ

KARTA ADRESOWA ZABYTKU NIERUCHOMEGO

3. Miejscowość

GOŁĘCZEWO

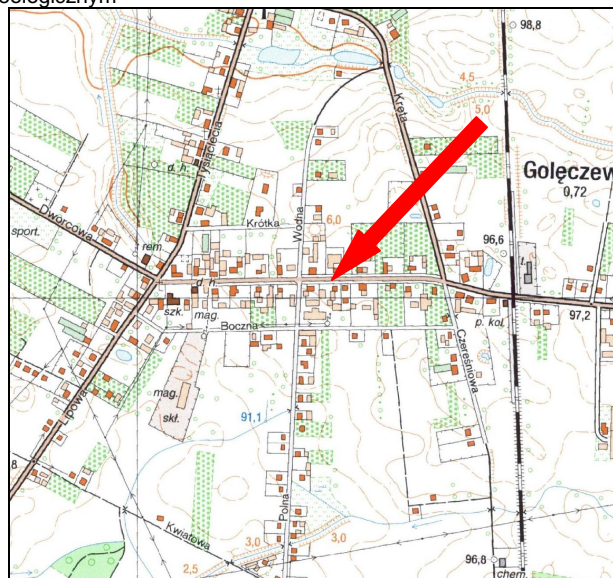
1. Nazwa

DOM NR 43 (dawn. nr 24)

2. Czas powstania

1902-1906 r.

8. Fotografia z opisem wskazującym orientację albo mapa z zaznaczonym stanowiskiem archeologicznym



4. Adres

**Gołęczewo, ul. Dworcowa 43
62-001 Gołęczewo**

5. Przynależność administracyjna

województwo **wielkopolskie**

powiat **poznański**

gmina **Suchy Las**

6. Formy ochrony

**Nr rej. zabytków 1867/A
z dnia 12.06.1981**

7. Opracowanie karty (autor, data i podpis)

**Przemysław Bobrowski
październik 2017 r.**

GEZ

KARTA ADRESOWA ZABYTKU NIERUCHOMEGO

3. Miejscowość

GOŁĘCZEWO

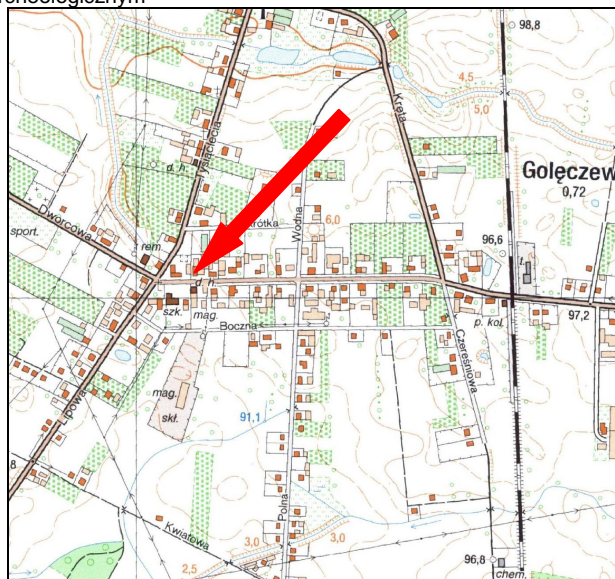
1. Nazwa

**ZAGRODA OSADNICZA NR 44 (dawn. 33)
dom**

2. Czas powstania

1902-1906 r.

8. Fotografia z opisem wskazującym orientację albo mapa z zaznaczonym stanowiskiem archeologicznym



4. Adres

**Gołęczewo, ul. Dworcowa 44
62-001 Gołęczewo**

5. Przynależność administracyjna

województwo **wielkopolskie**

powiat **poznański**

gmina **Suchy Las**

6. Formy ochrony

**Nr rej. zabytków 1875/A
z dnia 12.06.1981**

7. Opracowanie karty (autor, data i podpis)

**Przemysław Bobrowski
październik 2017 r.**

GEZ

KARTA ADRESOWA ZABYTKU NIERUCHOMEGO

3. Miejscowość

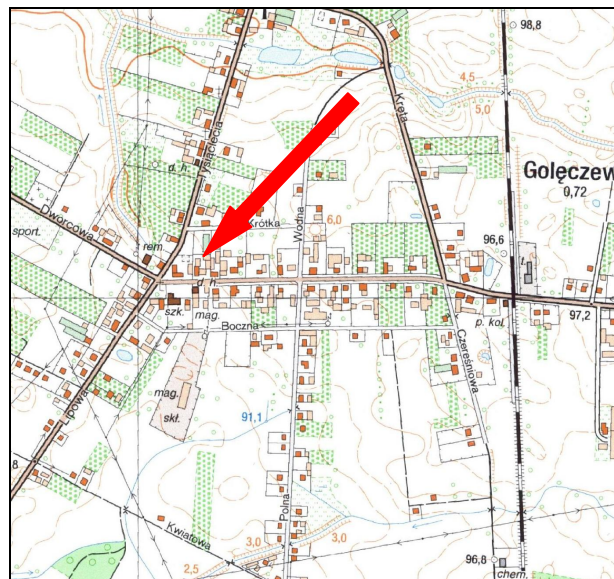
GOŁĘCZEWO

1. Nazwa

**ZAGRODA OSADNICZA NR 44 (dawn. 33)
stodoła**

2. Czas powstania

8. Fotografia z opisem wskazującym orientację albo mapa z zaznaczonym stanowiskiem archeologicznym



4. Adres

**Gołęczewo, ul. Dworcowa 44
62-001 Gołęczewo**

5. Przynależność administracyjna

województwo **wielkopolskie**

powiat **poznański**

gmina **Suchy Las**

6. Formy ochrony

7. Opracowanie karty (autor, data i podpis)

**Przemysław Bobrowski
październik 2017 r.**

GEZ

KARTA ADRESOWA ZABYTKU NIERUCHOMEGO

3. Miejscowość

GOŁĘCZEWO

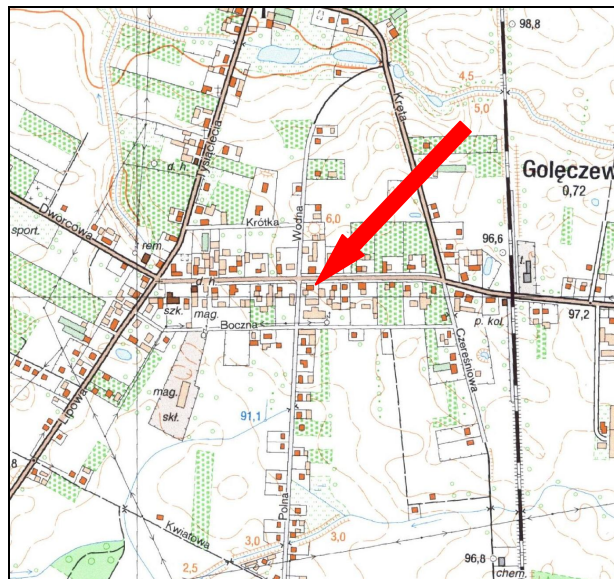
1. Nazwa

DOM NR 45 (dawn. nr 26)

2. Czas powstania

1902-1906 r.

8. Fotografia z opisem wskazującym orientację albo mapa z zaznaczonym stanowiskiem archeologicznym



4. Adres

**Gołęczewo, ul. Dworcowa 45
62-001 Gołęczewo**

5. Przynależność administracyjna

województwo **wielkopolskie**

powiat **poznański**

gmina **Suchy Las**

6. Formy ochrony

**Nr rej. zabytków 743/ Wlkp
z dnia 10.06.1981**

7. Opracowanie karty (autor, data i podpis)

**Przemysław Bobrowski
październik 2017 r.**

GEZ

KARTA ADRESOWA ZABYTKU NIERUCHOMEGO

3. Miejscowość

GOŁĘCZEWO

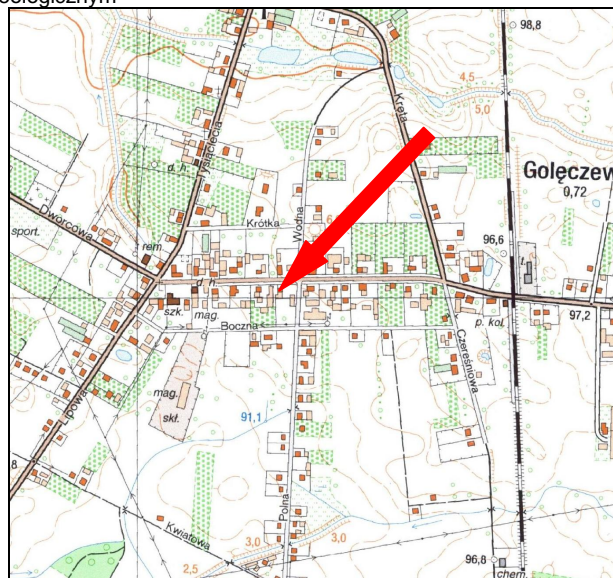
1. Nazwa

**ZAGRODA OSADNICZA NR 47 (dawn. 28)
dom**

2. Czas powstania

1902-1906 r.

8. Fotografia z opisem wskazującym orientację albo mapa z zaznaczonym stanowiskiem archeologicznym



4. Adres

**Gołęczewo, ul. Dworcowa 47
62-001 Gołęczewo**

5. Przynależność administracyjna

województwo **wielkopolskie**

powiat **poznański**

gmina **Suchy Las**

6. Formy ochrony

**Nr rej. zabytków 1876/A
z dnia 15.06.1981
(Wpis do rejestru obejmuje także
nieistniejącą stodołę)**

7. Opracowanie karty (autor, data i podpis)

**Przemysław Bobrowski
październik 2017 r.**



GEZ

KARTA ADRESOWA ZABYTKU NIERUCHOMEGO

3. Miejscowość

GOŁĘCZEWO

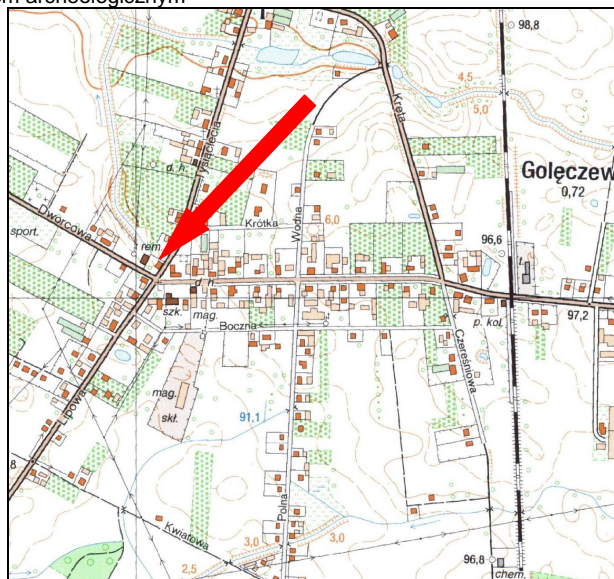
1. Nazwa

**ZAGRODA OSADNICZA NR 48 (dawn. 37)
Dom z oborą**

2. Czas powstania

1902-1906 r.

8. Fotografia z opisem wskazującym orientację albo mapa z zaznaczonym stanowiskiem archeologicznym



4. Adres

**Gołęczewo, ul. Dworcowa 48
62-001 Gołęczewo**

5. Przynależność administracyjna

województwo **wielkopolskie**

powiat **poznański**

gmina **Suchy Las**

6. Formy ochrony

**Nr rej. zabytków 1881/A
z dnia 30.06.1981**

7. Opracowanie karty (autor, data i podpis)

**Przemysław Bobrowski
październik 2017 r.**



GEZ

KARTA ADRESOWA ZABYTKU NIERUCHOMEGO

3. Miejscowość

GOŁĘCZEWO

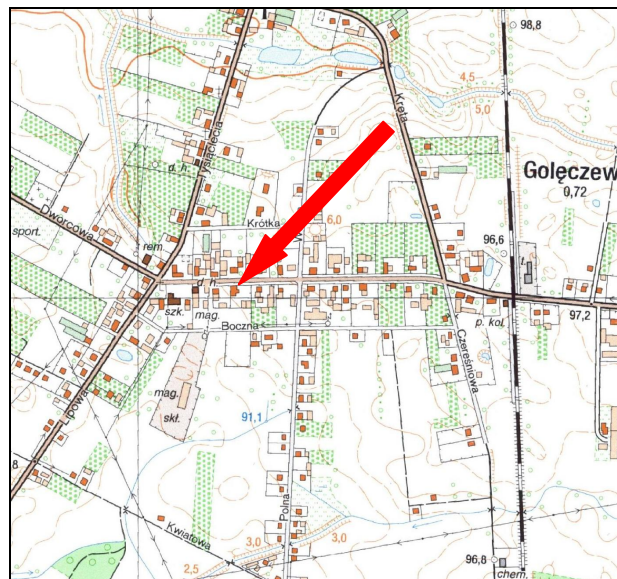
1. Nazwa

**ZAGRODA OSADNICZA NR 51 (dawn. 32)
Dom z oborą**

2. Czas powstania

1902-1906 r

8. Fotografia z opisem wskazującym orientację albo mapa z zaznaczonym stanowiskiem archeologicznym



4. Adres

**Gołęczewo, ul. Dworcowa 51
62-001 Gołęczewo**

5. Przynależność administracyjna

województwo **wielkopolskie**

powiat **poznański**

gmina **Suchy Las**

6. Formy ochrony

7. Opracowanie karty (autor, data i podpis)

**Przemysław Bobrowski
październik 2017 r.**

GEZ

KARTA ADRESOWA ZABYTKU NIERUCHOMEGO

3. Miejscowość

GOŁĘCZEWO

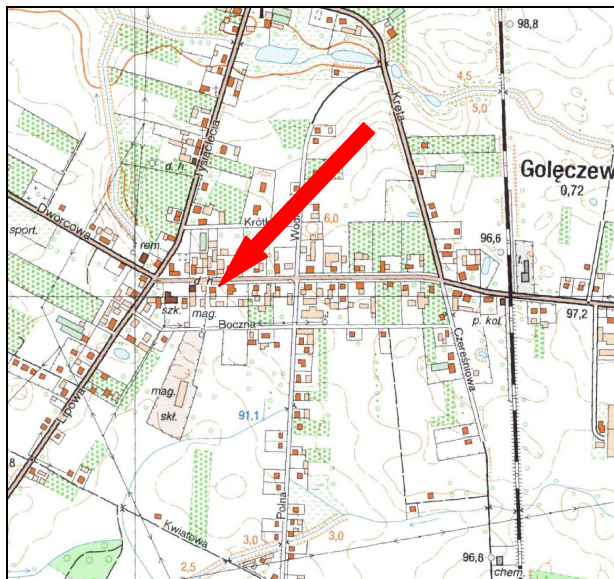
1. Nazwa

**ZAGRODA OSADNICZA NR 53 (dawn. 34)
Dom z oborą**

2. Czas powstania

1902-1906 r.

8. Fotografia z opisem wskazującym orientację albo mapa z zaznaczonym stanowiskiem archeologicznym



4. Adres

**Gołęczewo, ul. Dworcowa 53
62-001 Gołęczewo**

5. Przynależność administracyjna

województwo **wielkopolskie**

powiat **poznański**

gmina **Suchy Las**

6. Formy ochrony

**Nr rej. zabytków 1860A
z dnia 30.06.1981**

7. Opracowanie karty (autor, data i podpis)

**Przemysław Bobrowski
październik 2017 r.**

GEZ

KARTA ADRESOWA ZABYTKU NIERUCHOMEGO

3. Miejscowość

GOŁĘCZEWO

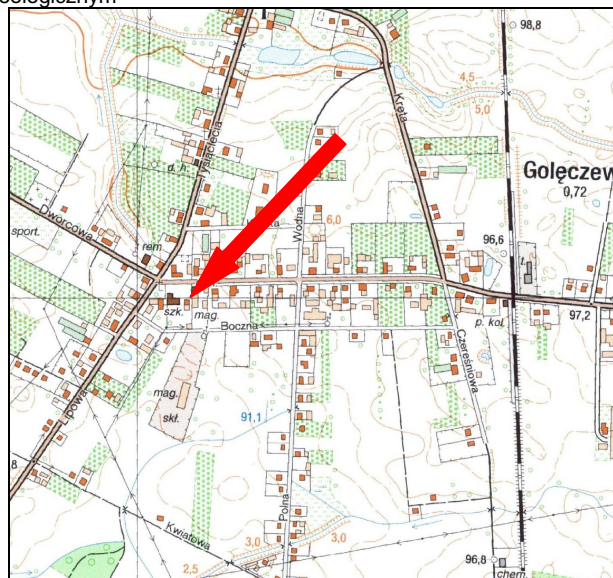
1. Nazwa

**ZAGRODA OSADNICZA NR 57 (dawn. 38)
Dom**

2. Czas powstania

1902-1906 r

8. Fotografia z opisem wskazującym orientację albo mapa z zaznaczonym stanowiskiem archeologicznym



4. Adres

**Gołęczewo, ul. Dworcowa 57
62-001 Gołęczewo**

5. Przynależność administracyjna

województwo **wielkopolskie**

powiat **poznański**

gmina **Suchy Las**

6. Formy ochrony

**Nr rej. zabytków 1885/A
z dnia 30.06.1981**

7. Opracowanie karty (autor, data i podpis)

**Przemysław Bobrowski
październik 2017 r.**

GEZ

KARTA ADRESOWA ZABYTKU NIERUCHOMEGO

3. Miejscowość

GOŁĘCZEWO

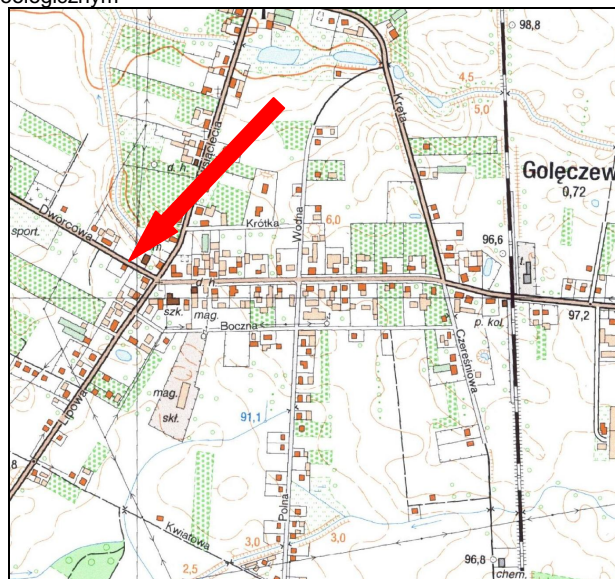
1. Nazwa

DOM NR 61 (dawn. nr 42)

1. Nazwa

1902-1906 r.

8. Fotografia z opisem wskazującym orientację albo mapa z zaznaczonym stanowiskiem archeologicznym



4. Adres

**Gołęczewo, ul. Dworcowa 61
62-001 Gołęczewo**

5. Przynależność administracyjna

województwo **wielkopolskie**

powiat **poznański**

gmina **Suchy Las**

6. Formy ochrony

**Nr rej. zabytków 1869A
z dnia 12.06.1981**

7. Opracowanie karty (autor, data i podpis)

**Przemysław Bobrowski
październik 2017 r.**

GEZ

KARTA ADRESOWA ZABYTKU NIERUCHOMEGO

3. Miejscowość

GOŁĘCZEWO

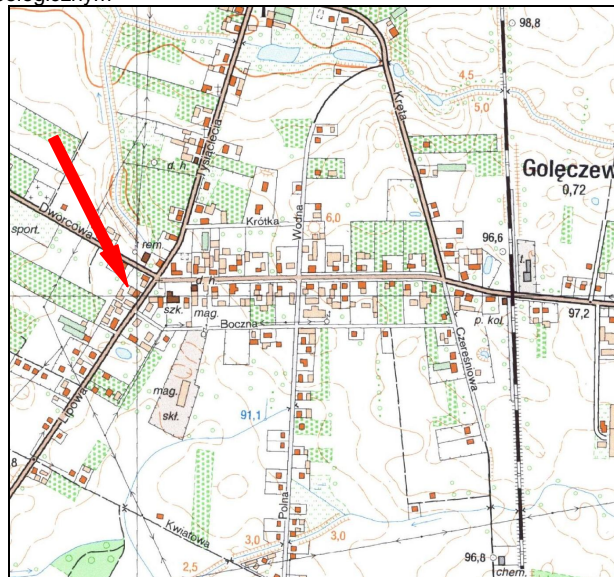
1. Nazwa

**ZAGRODA OSADNICZA NR 2 (dawn. nr 1)
Dom z oborą**

2. Czas powstania

1902-1906 r

8. Fotografia z opisem wskazującym orientację albo mapa z zaznaczonym stanowiskiem archeologicznym



4. Adres

**Gołęczewo, ul. Lipowa 2
62-001 Gołęczewo**

5. Przynależność administracyjna

województwo **wielkopolskie**

powiat **poznański**

gmina **Suchy Las**

6. Formy ochrony

**Nr rej. zabytków 1891/A
z dnia 02.07.1981**

7. Opracowanie karty (autor, data i podpis)

**Przemysław Bobrowski
październik 2017 r.**



GEZ

KARTA ADRESOWA ZABYTKU NIERUCHOMEGO

3. Miejscowość

GOŁĘCZEWO

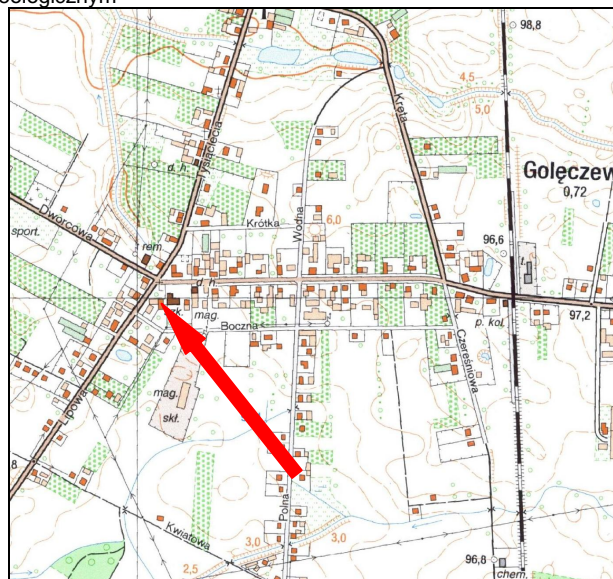
1. Nazwa

**ZAGRODA OSADNICZA NR 3
Dom z oborą**

2. Czas powstania

1902-1906 r

8. Fotografia z opisem wskazującym orientację albo mapa z zaznaczonym stanowiskiem archeologicznym



4. Adres

**Gołęczewo, ul. Lipowa 3
62-001 Gołęczewo**

5. Przynależność administracyjna

województwo **wielkopolskie**

powiat **poznański**

gmina **Suchy Las**

6. Formy ochrony

**Nr rej. zabytków 1883/A
z dnia 30.06.1981**

7. Opracowanie karty (autor, data i podpis)

**Przemysław Bobrowski
październik 2017 r.**

GEZ

KARTA ADRESOWA ZABYTKU NIERUCHOMEGO

3. Miejscowość

GOŁĘCZEWO

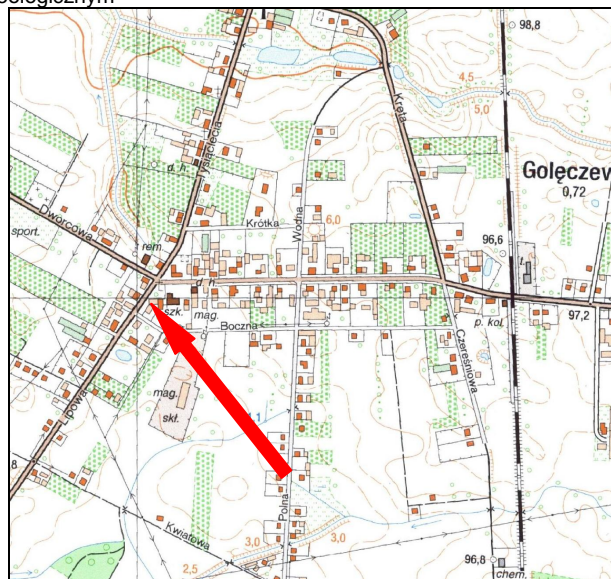
1. Nazwa

ZAGRODA OSADNICZA NR 3
Stodoła

2. Czas powstania

1902-1906 r

8. Fotografia z opisem wskazującym orientację albo mapa z zaznaczonym stanowiskiem archeologicznym



4. Adres

Gołęczewo, ul. Lipowa 3
62-001 Gołęczewo

5. Przynależność administracyjna

województwo **wielkopolskie**

powiat **poznański**

gmina **Suchy Las**

6. Formy ochrony

Nr rej. zabytków 1883/A
z dnia 30.06.1981

7. Opracowanie karty (autor, data i podpis)

Przemysław Bobrowski
październik 2017 r.

GEZ

KARTA ADRESOWA ZABYTKU NIERUCHOMEGO

3. Miejscowość

GOŁĘCZEWO

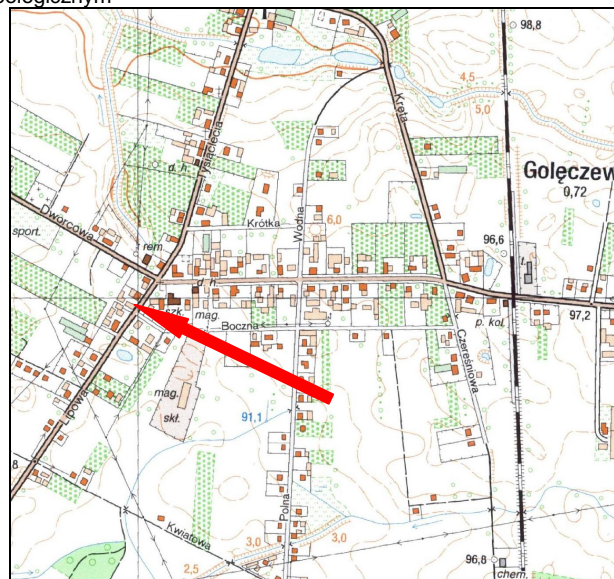
1. Nazwa

**ZAGRODA OSADNICZA NR 4 (dawn. nr 2)
Dom z oborą**

2. Czas powstania

1902-1906 r

8. Fotografia z opisem wskazującym orientację albo mapa z zaznaczonym stanowiskiem archeologicznym



4. Adres

**Gołęczewo, ul. Lipowa 4
62-001 Gołęczewo**

5. Przynależność administracyjna

województwo **wielkopolskie**

powiat **poznański**

gmina **Suchy Las**

6. Formy ochrony

**Nr rej. zabytków 1853/A
z dnia 09.06.1981**

7. Opracowanie karty (autor, data i podpis)

**Przemysław Bobrowski
październik 2017 r.**



GEZ

KARTA ADRESOWA ZABYTKU NIERUCHOMEGO

3. Miejscowość

GOŁĘCZEWO

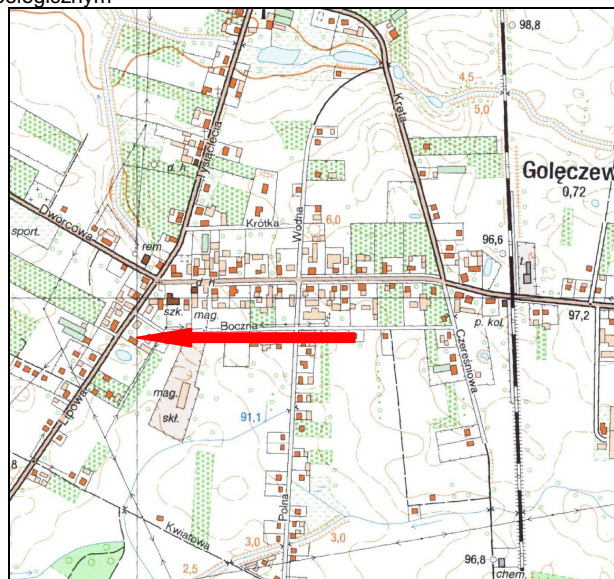
1. Nazwa

**ZAGRODA OSADNICZA NR 5 (dawn. nr 2)
Dom z oborą**

2. Czas powstania

1902-1906 r.

8. Fotografia z opisem wskazującym orientację albo mapa z zaznaczonym stanowiskiem archeologicznym



4. Adres

**Gołęczewo, ul. Lipowa 5
62-001 Gołęczewo**

5. Przynależność administracyjna

województwo **wielkopolskie**

powiat **poznański**

gmina **Suchy Las**

6. Formy ochrony

**Nr rej. zabytków 1851/A
z dnia 09.06.1981**

7. Opracowanie karty (autor, data i podpis)

**Przemysław Bobrowski
październik 2017 r.**



GEZ

KARTA ADRESOWA ZABYTKU NIERUCHOMEGO

3. Miejscowość

GOŁĘCZEWO

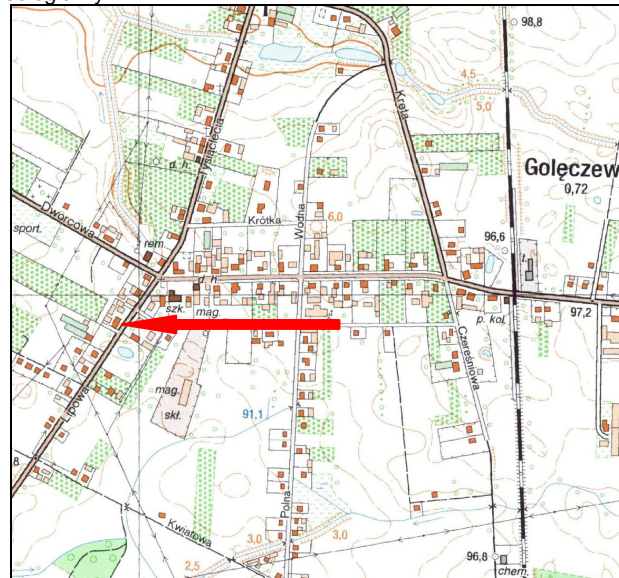
1. Nazwa

**ZAGRODA OSADNICZA NR 4a (dawn. nr 4, 6)
Dom z oborą**

2. Czas powstania

1902-1906 r.

8. Fotografia z opisem wskazującym orientację albo mapa z zaznaczonym stanowiskiem archeologicznym



4. Adres

**Gołęczewo, ul. Lipowa 4a
62-001 Gołęczewo**

5. Przynależność administracyjna

województwo **wielkopolskie**

powiat **poznański**

gmina **Suchy Las**

6. Formy ochrony

**Nr rej. zabytków 1852A
z dnia 09.06.1981**

7. Opracowanie karty (autor, data i podpis)

**Przemysław Bobrowski
październik 2017 r.**



GEZ

KARTA ADRESOWA ZABYTKU NIERUCHOMEGO

3. Miejscowość

GOŁĘCZEWO

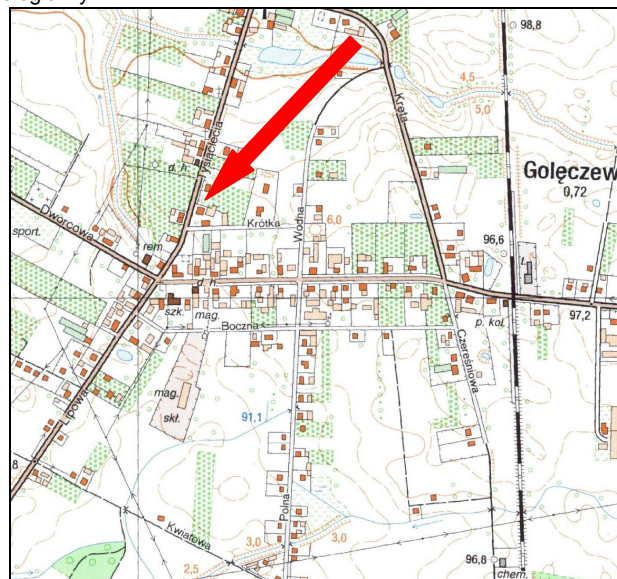
1. Nazwa

DOM NR 2a (dawn. nr 1)

2. Czas powstania

1906 r.

8. Fotografia z opisem wskazującym orientację albo mapa z zaznaczonym stanowiskiem archeologicznym



4. Adres

**Gołęczewo, ul. Tysiąclecia 2a
62-001 Gołęczewo**

5. Przynależność administracyjna

województwo **wielkopolskie**

powiat **poznański**

gmina **Suchy Las**

6. Formy ochrony

**Nr rej. zabytków 1868/A
z dnia 12.06.1981**

7. Opracowanie karty (autor, data i podpis)

**Przemysław Bobrowski
październik 2017 r.**



GEZ

KARTA ADRESOWA ZABYTKU NIERUCHOMEGO

3. Miejscowość

GOŁĘCZEWO

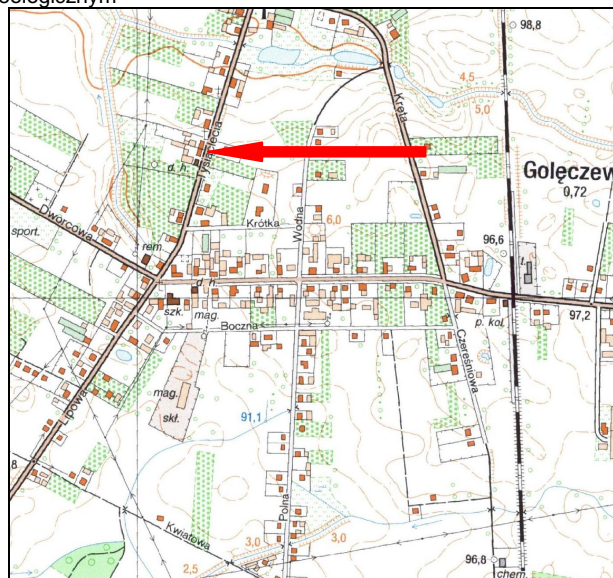
1. Nazwa

DOM NR 3/3a (dawn. nr 4)

2. Czas powstania

1902-1906 r.

8. Fotografia z opisem wskazującym orientację albo mapa z zaznaczonym stanowiskiem archeologicznym



4. Adres

**Gołęczewo, ul. Tysiąclecia 3/3a
62-001 Gołęczewo**

5. Przynależność administracyjna

województwo **wielkopolskie**

powiat **poznański**

gmina **Suchy Las**

6. Formy ochrony

**Nr rej. zabytków 1872/A
z dnia 12.06.1981**

7. Opracowanie karty (autor, data i podpis)

**Przemysław Bobrowski
październik 2017 r.**

GEZ

KARTA ADRESOWA ZABYTKU NIERUCHOMEGO

3. Miejscowość

GOŁĘCZEWO

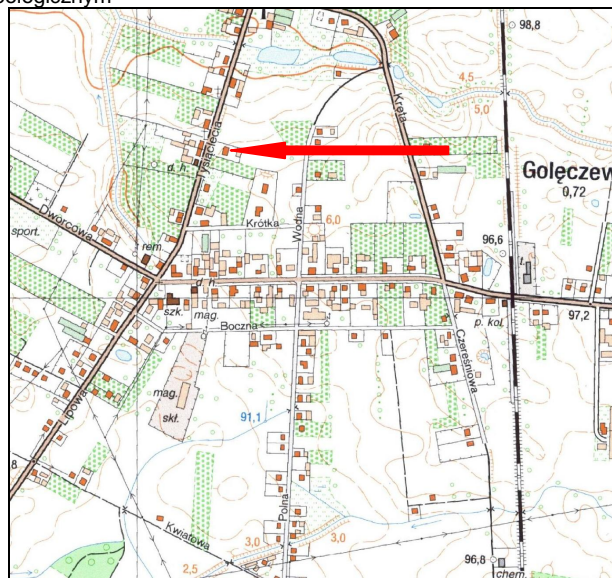
1. Nazwa

**ZAGRODA OSADNICZA NR 4 (dawn. nr 3)
Dom z oborą**

2. Czas powstania

1902-1906 r.

8. Fotografia z opisem wskazującym orientację albo mapa z zaznaczonym stanowiskiem archeologicznym



4. Adres

**Gołęczewo, ul. Tysiąclecia 4
62-001 Gołęczewo**

5. Przynależność administracyjna

województwo **wielkopolskie**

powiat **poznański**

gmina **Suchy Las**

6. Formy ochrony

**Nr rej. zabytków 1862/A
z dnia 10.06.1981**

7. Opracowanie karty (autor, data i podpis)

**Przemysław Bobrowski
październik 2017 r.**



GEZ

KARTA ADRESOWA ZABYTKU NIERUCHOMEGO

3. Miejscowość

GOŁĘCZEWO

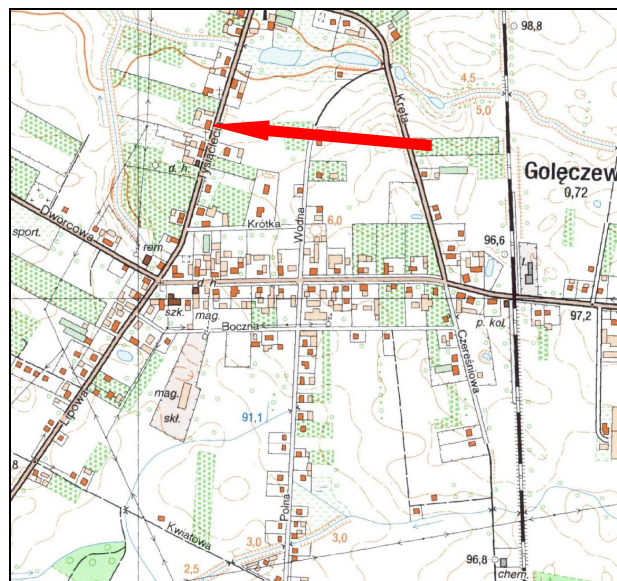
1. Nazwa

DOM NR 7 (dawn. nr 6)

2. Czas powstania

1902-1906 r.

8. Fotografia z opisem wskazującym orientację albo mapa z zaznaczonym stanowiskiem archeologicznym



4. Adres

**Gołęczewo, ul. Tysiąclecia 7
62-001 Gołęczewo**

5. Przynależność administracyjna

województwo **wielkopolskie**

powiat **poznański**

gmina **Suchy Las**

6. Formy ochrony

**Nr rej. zabytków 1871/A
z dnia 12.06.1981**

7. Opracowanie karty (autor, data i podpis)

**Przemysław Bobrowski
październik 2017 r.**

GEZ

KARTA ADRESOWA ZABYTKU NIERUCHOMEGO

3. Miejscowość

GOŁĘCZEWO

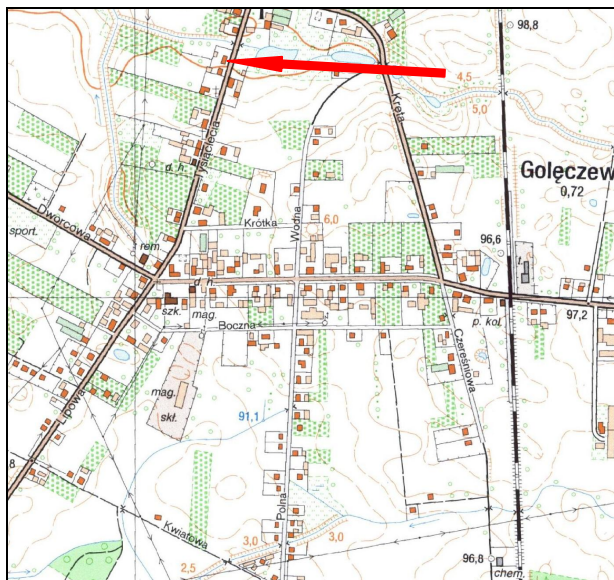
1. Nazwa

DOM NR 13 (dawn. nr 12)

2. Czas powstania

1902-1906 r.

8. Fotografia z opisem wskazującym orientację albo mapa z zaznaczonym stanowiskiem archeologicznym



4. Adres

**Gołęczewo, ul. Tysiąclecia 13
62-001 Gołęczewo**

5. Przynależność administracyjna

województwo **wielkopolskie**

powiat **poznański**

gmina **Suchy Las**

6. Formy ochrony

**Nr rej. zabytków 1884/A
z dnia 30.06.1981**

7. Opracowanie karty (autor, data i podpis)

**Przemysław Bobrowski
październik 2017 r.**



GEZ

KARTA ADRESOWA ZABYTKU NIERUCHOMEGO

3. Miejscowość

GOŁĘCZEWO

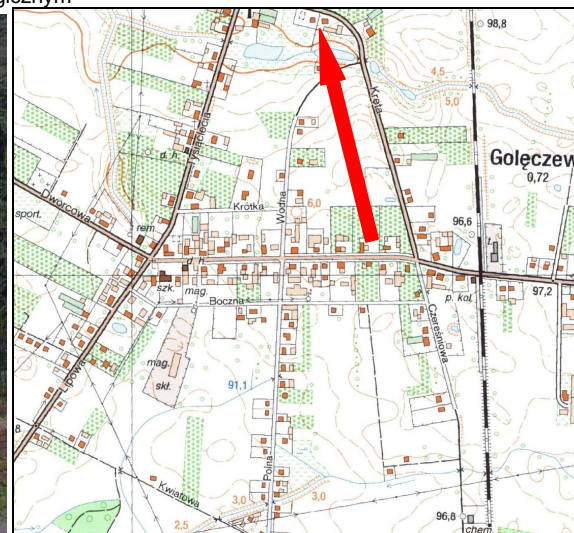
1. Nazwa

**ZAGRODA OSADNICZA NR 3 (dawn. 3, 39)
Dom**

2. Czas powstania

1902-1906 r.

8. Fotografia z opisem wskazującym orientację albo mapa z zaznaczonym stanowiskiem archeologicznym



4. Adres

**Gołęczewo, ul. Kręta 3
62-001 Gołęczewo**

5. Przynależność administracyjna

województwo **wielkopolskie**

powiat **poznański**

gmina **Suchy Las**

6. Formy ochrony

**Nr rej. zabytków 1878/A
z dnia 17.06.1981**

7. Opracowanie karty (autor, data i podpis)

**Przemysław Bobrowski
październik 2017 r.**

GEZ

KARTA ADRESOWA ZABYTKU NIERUCHOMEGO

3. Miejscowość

GOŁĘCZEWO

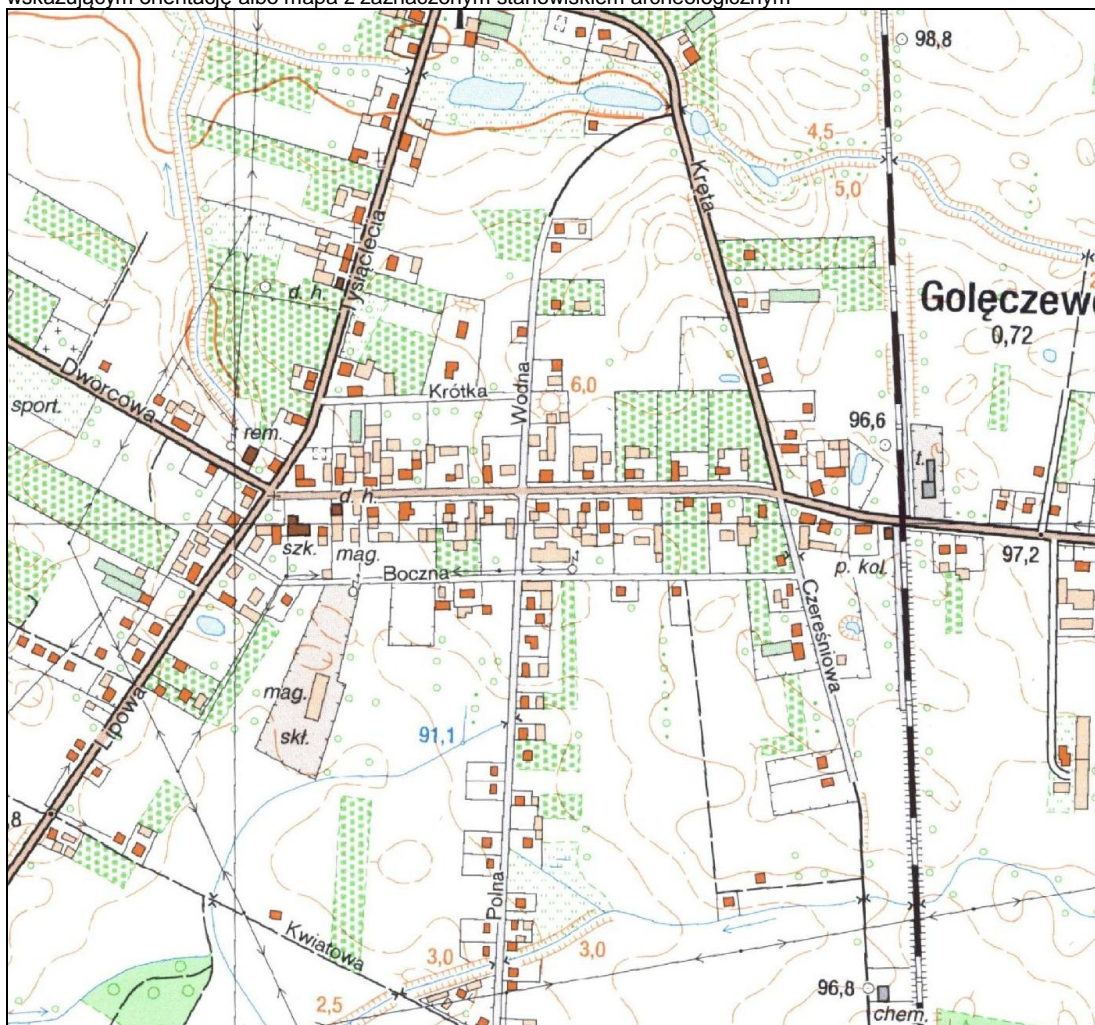
1. Nazwa

UKŁAD RURALISTYCZNY

2. Czas powstania

1902-1906 r.

8. Fotografia z opisem wskazującym orientację albo mapa z zaznaczonym stanowiskiem archeologicznym



4. Adres

**Gołęczewo, ul. Dworcowa, Lipowa,
Tysiąclecia, Kręta
62-001 Gołęczewo**

5. Przynależność administracyjna

województwo **wielkopolskie**

powiat **poznański**

gmina **Suchy Las**

6. Formy ochrony

**MPZP Gołęczewo Północ
Uchwała Rady Gminy Suchy Las
Nr LII/502/2002
Z dnia 07.02.2002 r.**

7. Opracowanie karty (autor, data i podpis)

**Przemysław Bobrowski
październik 2017 r.**