

GEZA

# KARTA ADRESOWA ZABYTKU NIERUCHOMEGO

1. Nazwa

**STANOWISKO ARCHEOLOGICZNE**

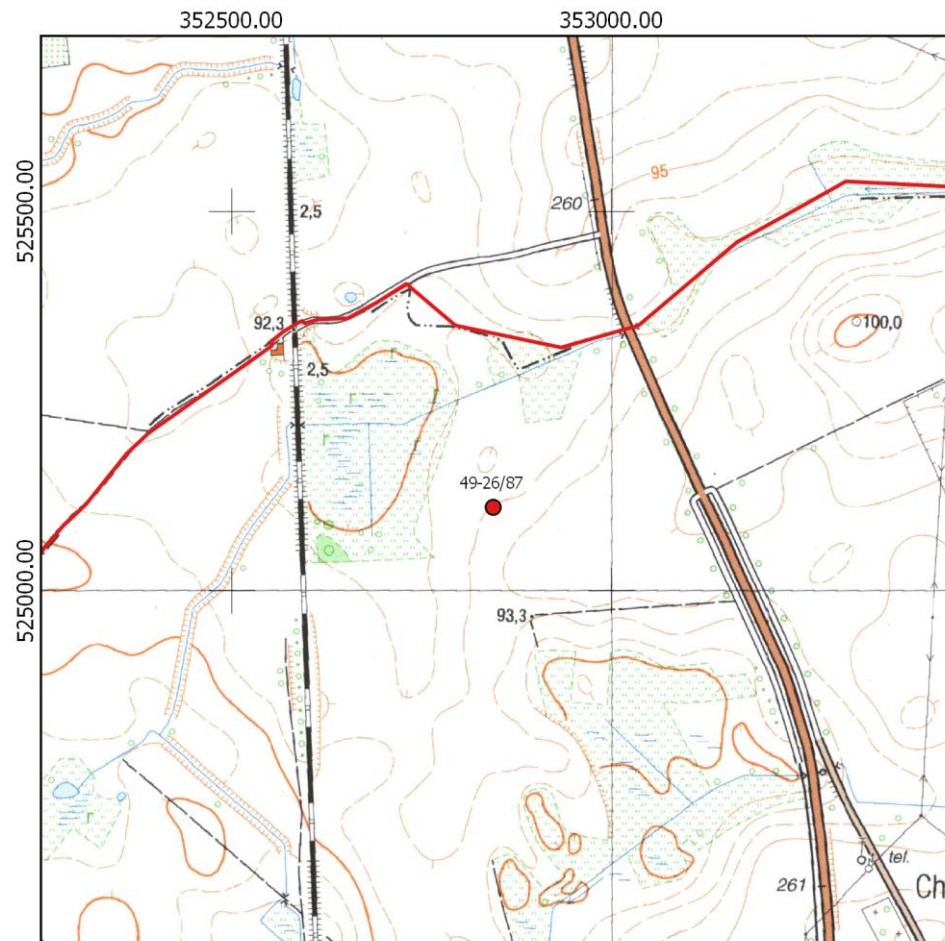
2. Czas powstania

**Kultura łużycka- ślad os.**

3. Miejscowość

**CHLUDOWO**

8. Fotografia z opisem wskazującym orientację albo mapa z zaznaczonym stanowiskiem archeologicznym



4. Adres

**Obszar AZP 49-26  
Nr Stanowiska w miejscowości 16  
Nr Stanowiska na obszarze 87**

5. Przynależność administracyjna

województwo **wielkopolskie**

powiat **poznański**

gmina **Suchy Las**

6. Formy ochrony

7. Opracowanie karty (autor, data i podpis)

**Przemysław Bobrowski  
Październik/listopad 2017 r.**

GEZA

# KARTA ADRESOWA ZABYTKU NIERUCHOMEGO

1. Nazwa

**STANOWISKO ARCHEOLOGICZNE**

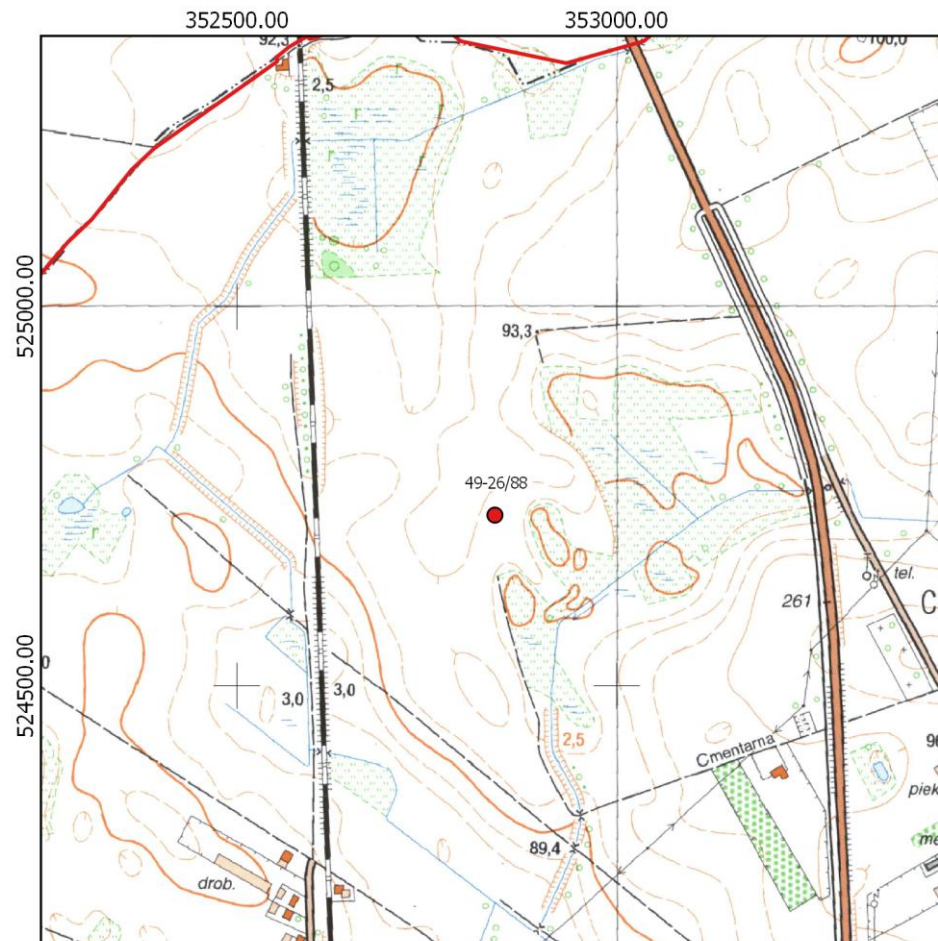
2. Czas powstania

**Kultura łużycka- pkt. os.**

3. Miejscowość

**CHLUDOWO**

8. Fotografia z opisem wskazującym orientację albo mapa z zaznaczonym stanowiskiem archeologicznym



4. Adres

**Obszar AZP 49-26  
Nr Stanowiska w miejscowości 17  
Nr Stanowiska na obszarze 88**

5. Przynależność administracyjna

województwo **wielkopolskie**

powiat **poznański**

gmina **Suchy Las**

6. Formy ochrony

7. Opracowanie karty (autor, data i podpis)

**Przemysław Bobrowski  
Październik/listopad 2017 r.**

GEZA

# KARTA ADRESOWA ZABYTKU NIERUCHOMEGO

1. Nazwa

**STANOWISKO ARCHEOLOGICZNE**

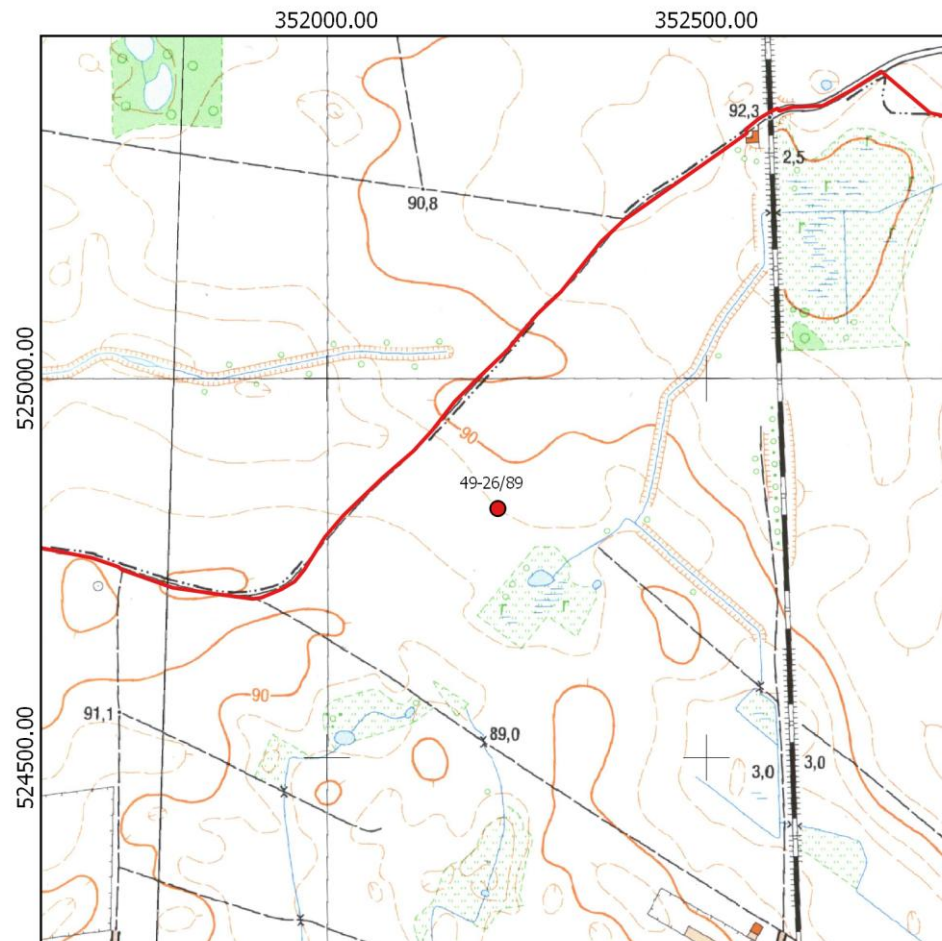
2. Czas powstania

**Kultura przeworska- pkt. os.  
Wczesne średniowiecze-śląd os.**

3. Miejscowość

**CHLUDOWO**

8. Fotografia z opisem wskazującym orientację albo mapa z zaznaczonym stanowiskiem archeologicznym



4. Adres

**Obszar AZP 49-26  
Nr Stanowiska w miejscowości 18  
Nr Stanowiska na obszarze 89**

5. Przynależność administracyjna

województwo **wielkopolskie**

powiat **poznański**

gmina **Suchy Las**

6. Formy ochrony

7. Opracowanie karty (autor, data i podpis)

**Przemysław Bobrowski  
Październik/listopad 2017 r.**

GEZA

# KARTA ADRESOWA ZABYTKU NIERUCHOMEGO

3. Miejscowość

1. Nazwa

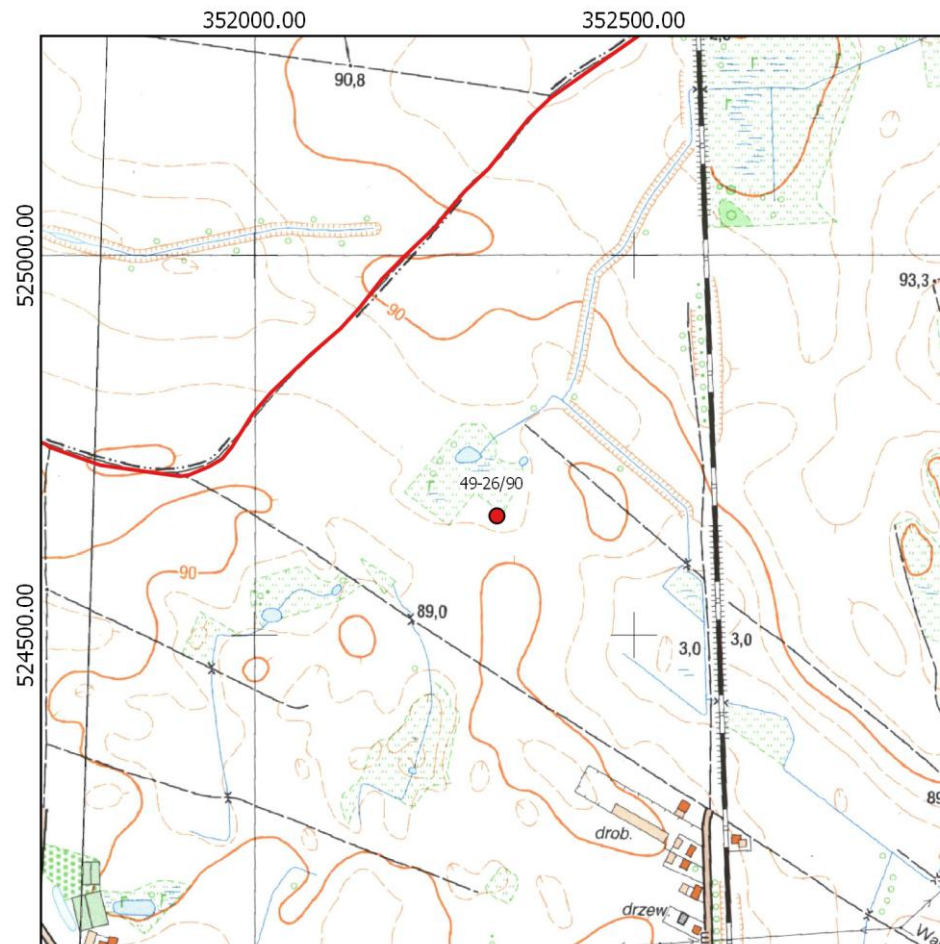
**STANOWISKO ARCHEOLOGICZNE**

2. Czas powstania

**Kultura łużycka- ślad os.  
Kultura przeworska- ślad os.  
Wczesne średniowiecze- ślad os.  
Późne średniowiecze- ślad os.**

**CHLUDOWO**

8. Fotografia z opisem wskazującym orientację albo mapa z zaznaczonym stanowiskiem archeologicznym



4. Adres

**Obszar AZP 49-26  
Nr Stanowiska w miejscowości 19  
Nr Stanowiska na obszarze 90**

5. Przynależność administracyjna

województwo **wielkopolskie**

powiat **poznański**

gmina **Suchy Las**

6. Formy ochrony

7. Opracowanie karty (autor, data i podpis)

**Przemysław Bobrowski  
Październik/listopad 2017 r.**

GEZA

# KARTA ADRESOWA ZABYTKU NIERUCHOMEGO

3. Miejscowość

1. Nazwa

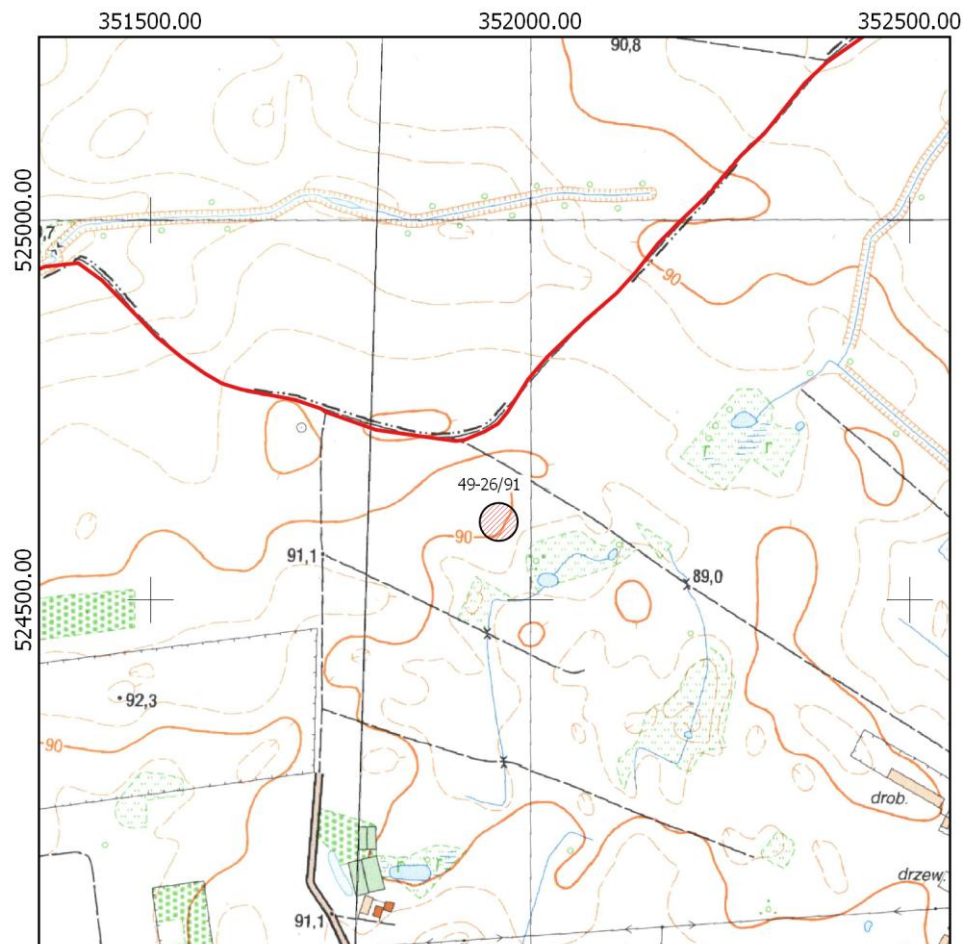
**STANOWISKO ARCHEOLOGICZNE**

2. Czas powstania

**Kultura łużycka- ślad os.  
Kultura przeworska- ślad os.  
Wczesne średniowiecze- ślad os.  
Późne średniowiecze- ślad os.**

**CHLUDOWO**

8. Fotografia z opisem wskazującym orientację albo mapa z zaznaczonym stanowiskiem archeologicznym



4. Adres

**Obszar AZP 49-26  
Nr Stanowiska w miejscowości 20  
Nr Stanowiska na obszarze 91**

5. Przynależność administracyjna

województwo **wielkopolskie**

powiat **poznański**

gmina **Suchy Las**

6. Formy ochrony

7. Opracowanie karty (autor, data i podpis)

**Przemysław Bobrowski  
Październik/listopad 2017 r.**

GEZA

# KARTA ADRESOWA ZABYTKU NIERUCHOMEGO

3. Miejscowość

1. Nazwa

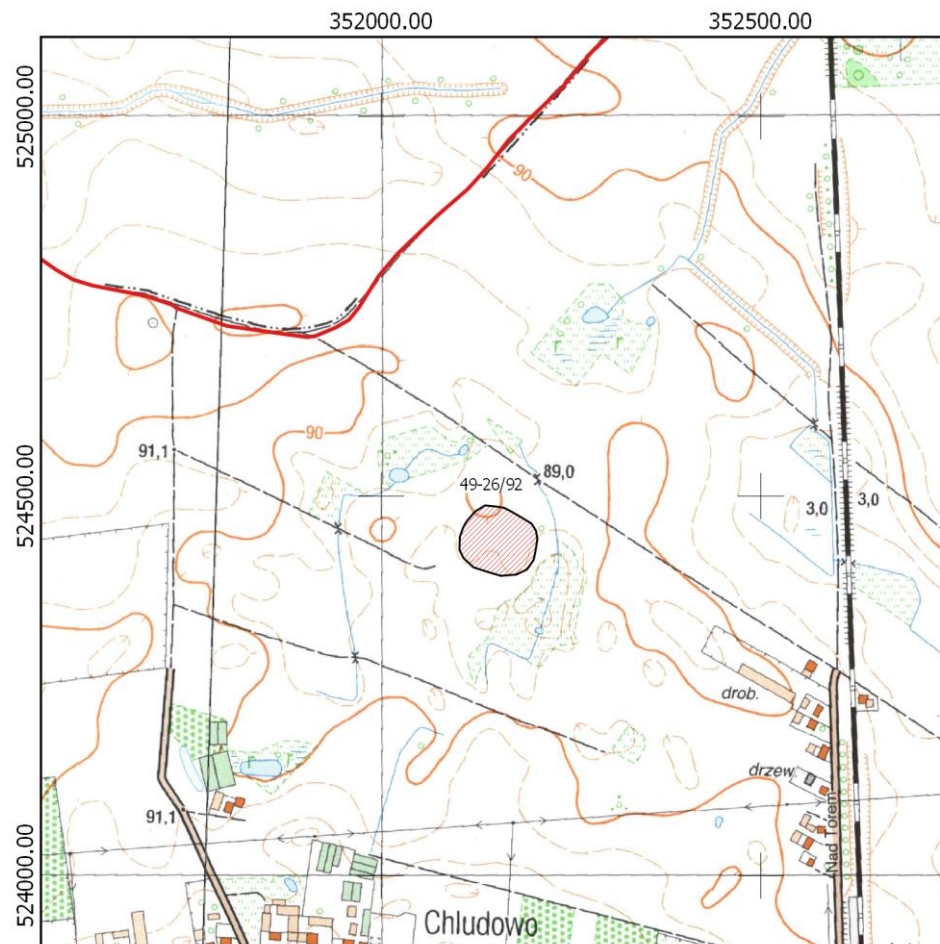
**STANOWISKO ARCHEOLOGICZNE**

2. Czas powstania

Epoka kamienia-śląd os.  
Kultura przeworska- pkt. os.  
Wczesne średniowiecze (faza D- E)- pkt. os.  
Późne średniowiecze- ślad os.

**CHLUDOWO**

8. Fotografia z opisem wskazującym orientację albo mapa z zaznaczonym stanowiskiem archeologicznym



4. Adres

**Obszar AZP 49-26  
Nr Stanowiska w miejscowości 21  
Nr Stanowiska na obszarze 92**

5. Przynależność administracyjna

województwo **wielkopolskie**

powiat **poznański**

gmina **Suchy Las**

6. Formy ochrony

7. Opracowanie karty (autor, data i podpis)

**Przemysław Bobrowski  
Październik/listopad 2017 r.**

GEZA

# KARTA ADRESOWA ZABYTKU NIERUCHOMEGO

3. Miejscowość

1. Nazwa

**STANOWISKO ARCHEOLOGICZNE**

2. Czas powstania

**Epoka kamienia-śląd os.**

**Kultura łużycka- pkt. os.**

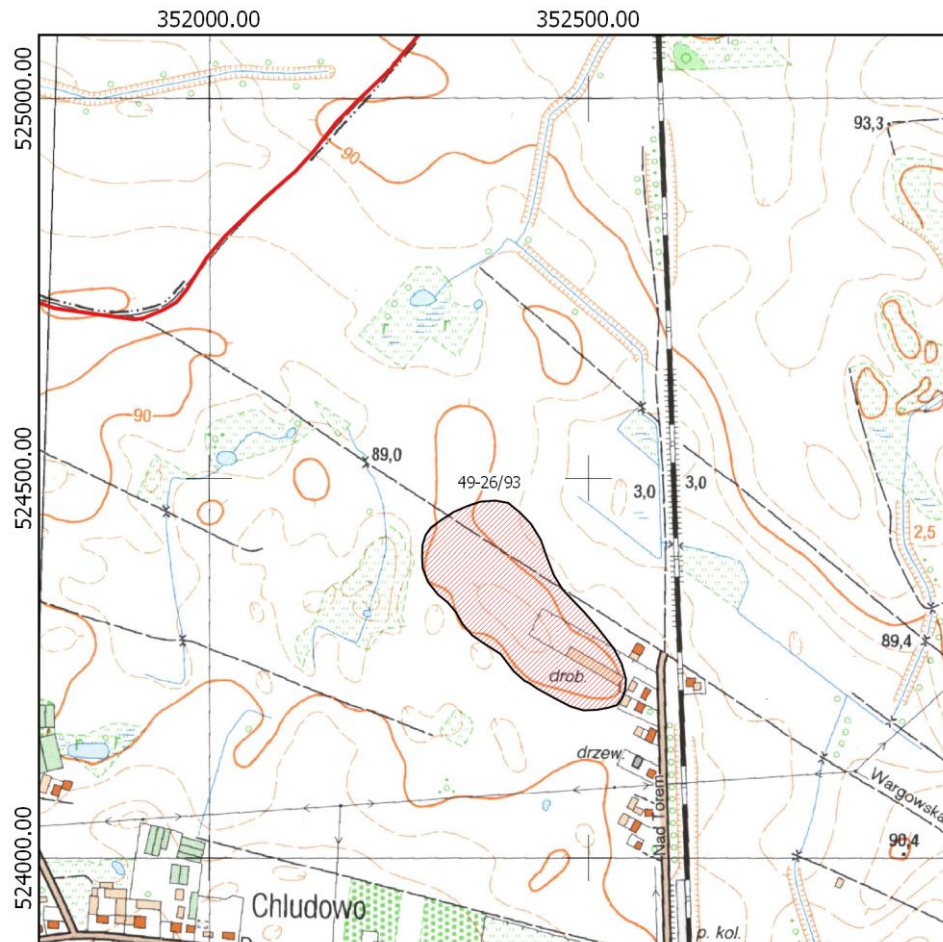
**Kultura przeworska- osada**

**Wczesne średniowiecze (faza D- E)- osada**

**Późne średniowiecze- pkt. os.**

**CHLUDOWO**

8. Fotografia z opisem wskazującym orientację albo mapa z zaznaczonym stanowiskiem archeologicznym



4. Adres

**Obszar AZP 49-26**  
**Nr Stanowiska w miejscowości 22**  
**Nr Stanowiska na obszarze 93**

5. Przynależność administracyjna

województwo **wielkopolskie**

powiat **poznański**

gmina **Suchy Las**

6. Formy ochrony

7. Opracowanie karty (autor, data i podpis)

**Przemysław Bobrowski**  
**Październik/listopad 2017 r.**

GEZA

# KARTA ADRESOWA ZABYTKU NIERUCHOMEGO

3. Miejscowość

1. Nazwa

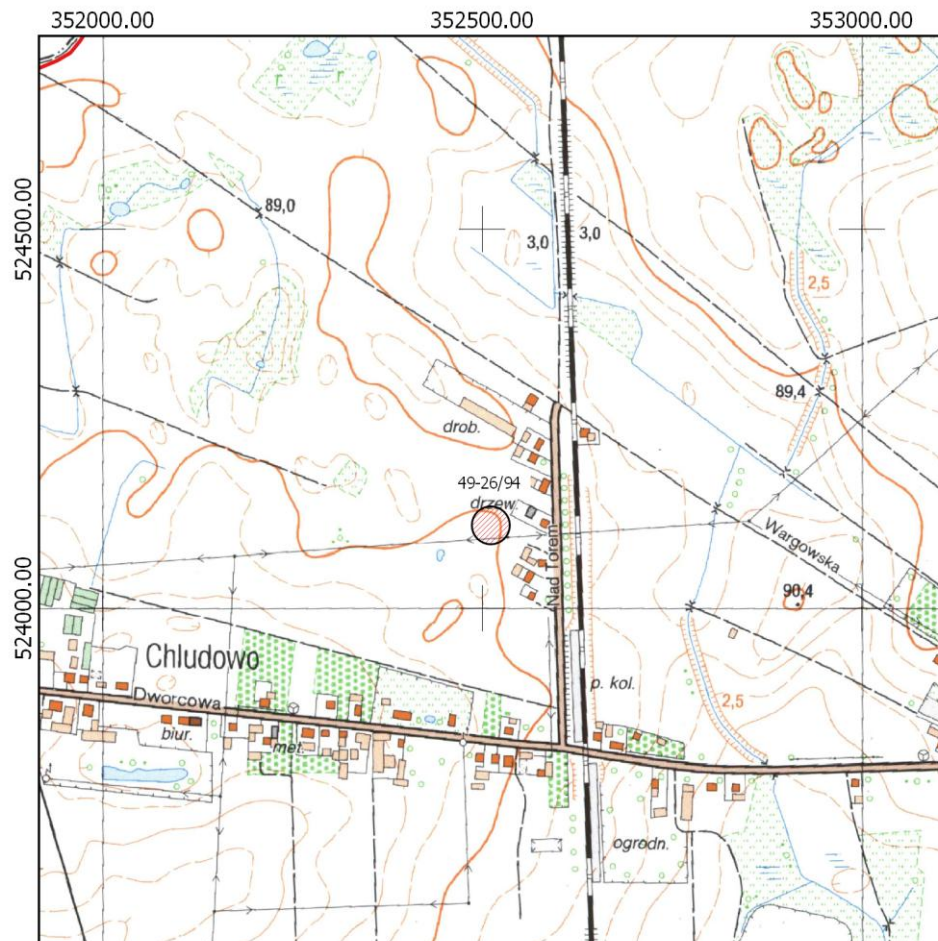
**STANOWISKO ARCHEOLOGICZNE**

2. Czas powstania

**Neolit?- ślad os.  
Kultura łużycka- ślad os.  
Kultura przeworska- pkt. os.  
Późne średniowiecze- ślad os**

**CHLUDOWO**

8. Fotografia z opisem wskazującym orientację albo mapa z zaznaczonym stanowiskiem archeologicznym



4. Adres

**Obszar AZP 49-26  
Nr Stanowiska w miejscowości 23  
Nr Stanowiska na obszarze 94**

5. Przynależność administracyjna

województwo **wielkopolskie**

powiat **poznański**

gmina **Suchy Las**

6. Formy ochrony

7. Opracowanie karty (autor, data i podpis)

**Przemysław Bobrowski  
Październik/listopad 2017 r.**



GEZA

# KARTA ADRESOWA ZABYTKU NIERUCHOMEGO

3. Miejscowość

1. Nazwa

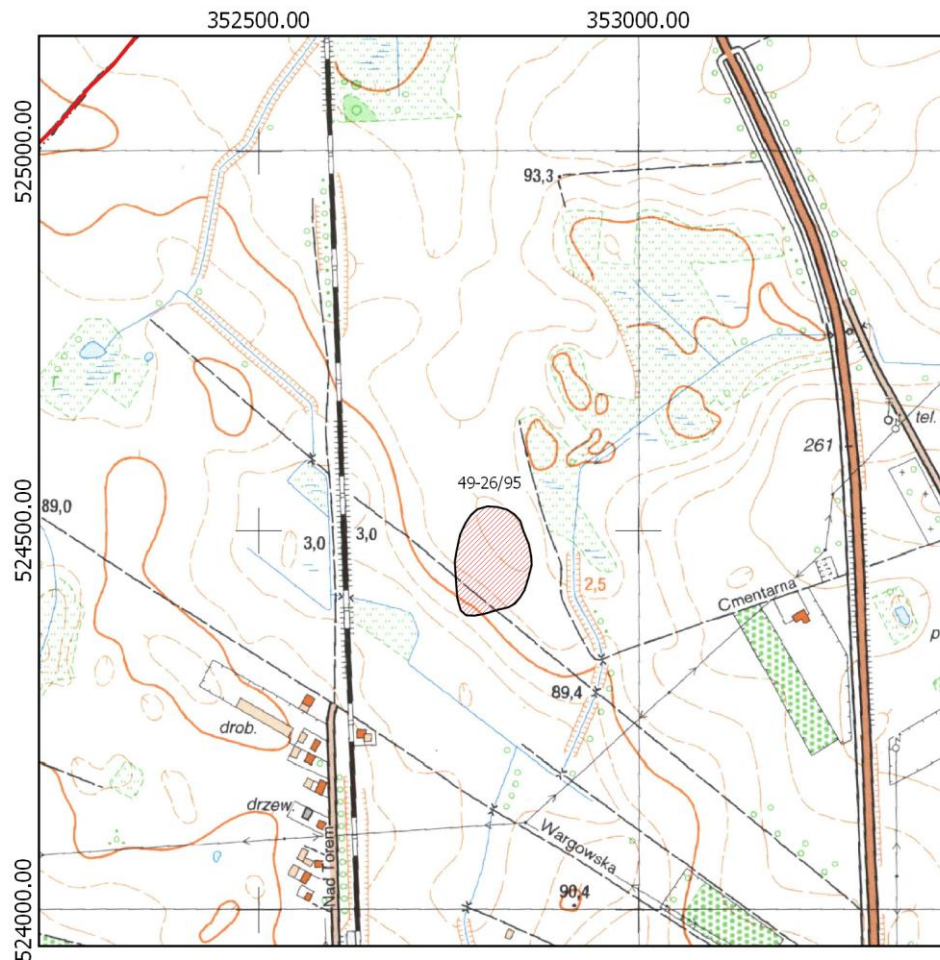
**STANOWISKO ARCHEOLOGICZNE**

2. Czas powstania

**Kultura łużycka- pkt. os.  
Kultura przeworska- pkt. os.  
Wczesne średniowiecze- ślad os.  
Późne średniowiecze- ślad os.**

**CHLUDOWO**

8. Fotografia z opisem wskazującym orientację albo mapa z zaznaczonym stanowiskiem archeologicznym



4. Adres

**Obszar AZP 49-26  
Nr Stanowiska w miejscowości 24  
Nr Stanowiska na obszarze 95**

5. Przynależność administracyjna

województwo **wielkopolskie**

powiat **poznański**

gmina **Suchy Las**

6. Formy ochrony

7. Opracowanie karty (autor, data i podpis)

**Przemysław Bobrowski  
Październik/listopad 2017 r.**

GEZA

# KARTA ADRESOWA ZABYTKU NIERUCHOMEGO

1. Nazwa

**STANOWISKO ARCHEOLOGICZNE**

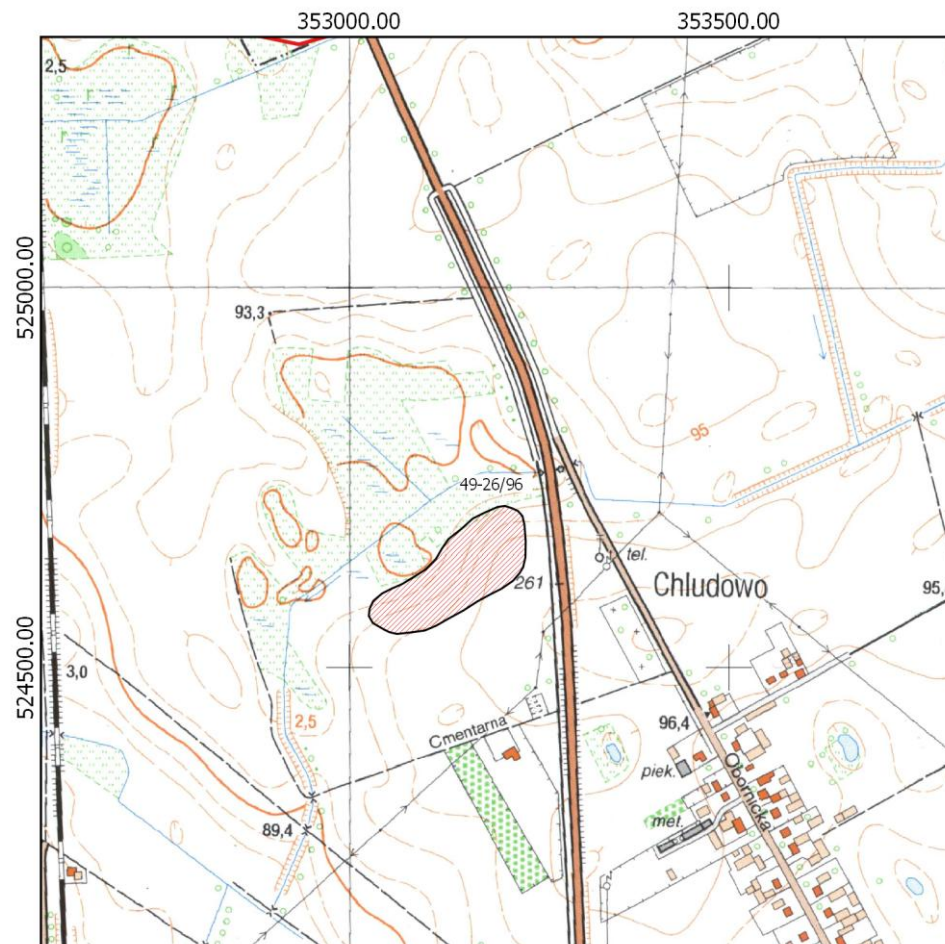
2. Czas powstania

**Kultura pucharów lejkowatych- pkt. os.  
Neolit- wczesny brąz- ślad os.  
Kultura łużycka- pkt. os.  
Kultura przeworska- pkt. os.  
Późne średniowiecze- osada**

3. Miejscowość

**CHLUDOWO**

8. Fotografia z opisem wskazującym orientację albo mapa z zaznaczonym stanowiskiem archeologicznym



4. Adres

**Obszar AZP 49-26  
Nr Stanowiska w miejscowości 25  
Nr Stanowiska na obszarze 96**

5. Przynależność administracyjna

województwo **wielkopolskie**

powiat **poznański**

gmina **Suchy Las**

6. Formy ochrony

7. Opracowanie karty (autor, data i podpis)

**Przemysław Bobrowski  
Październik/listopad 2017 r.**

GEZA

# KARTA ADRESOWA ZABYTKU NIERUCHOMEGO

3. Miejscowość

1. Nazwa

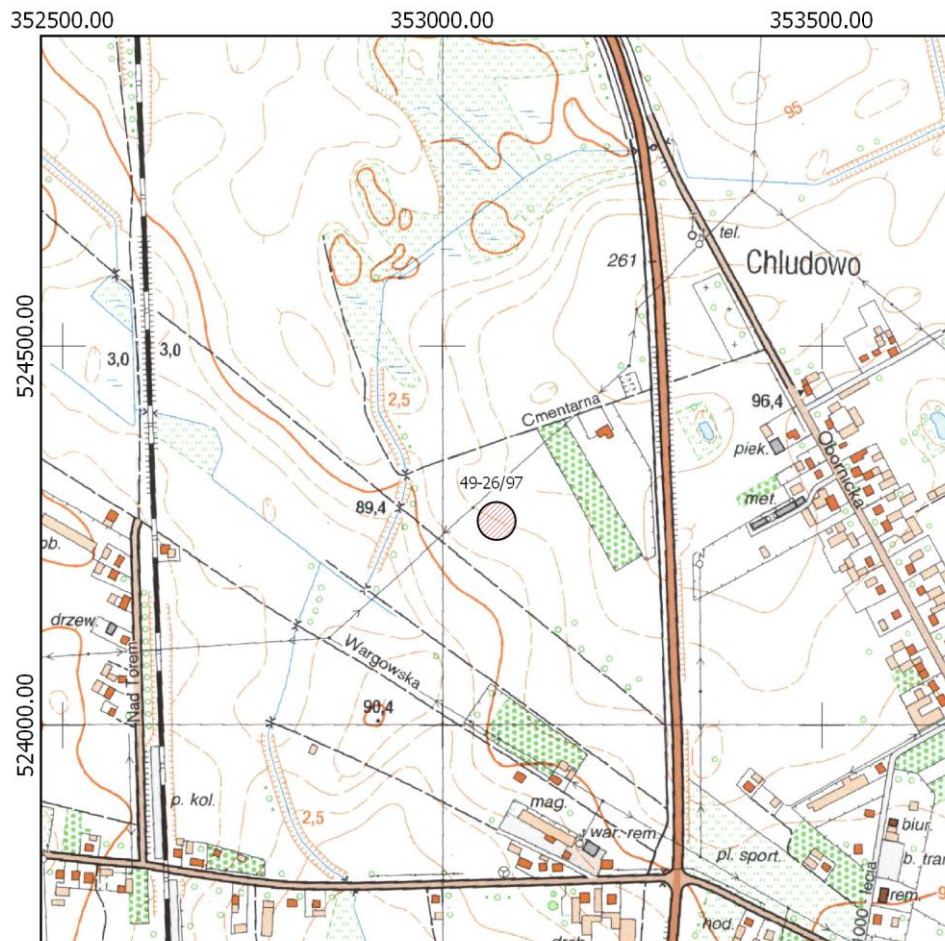
**STANOWISKO ARCHEOLOGICZNE**

2. Czas powstania

**Kultura łużycka- pkt. os.  
Kultura przeworska- ślad os.  
Późne średniowiecze- ślad os.**

**CHLUDOWO**

8. Fotografia z opisem wskazującym orientację albo mapa z zaznaczonym stanowiskiem archeologicznym



4. Adres

**Obszar AZP 49-26  
Nr Stanowiska w miejscowości 26  
Nr Stanowiska na obszarze 97**

5. Przynależność administracyjna

województwo **wielkopolskie**

powiat **poznański**

gmina **Suchy Las**

6. Formy ochrony

7. Opracowanie karty (autor, data i podpis)

**Przemysław Bobrowski  
Październik/listopad 2017 r.**





GEZA

# KARTA ADRESOWA ZABYTKU NIERUCHOMEGO

3. Miejscowość

1. Nazwa

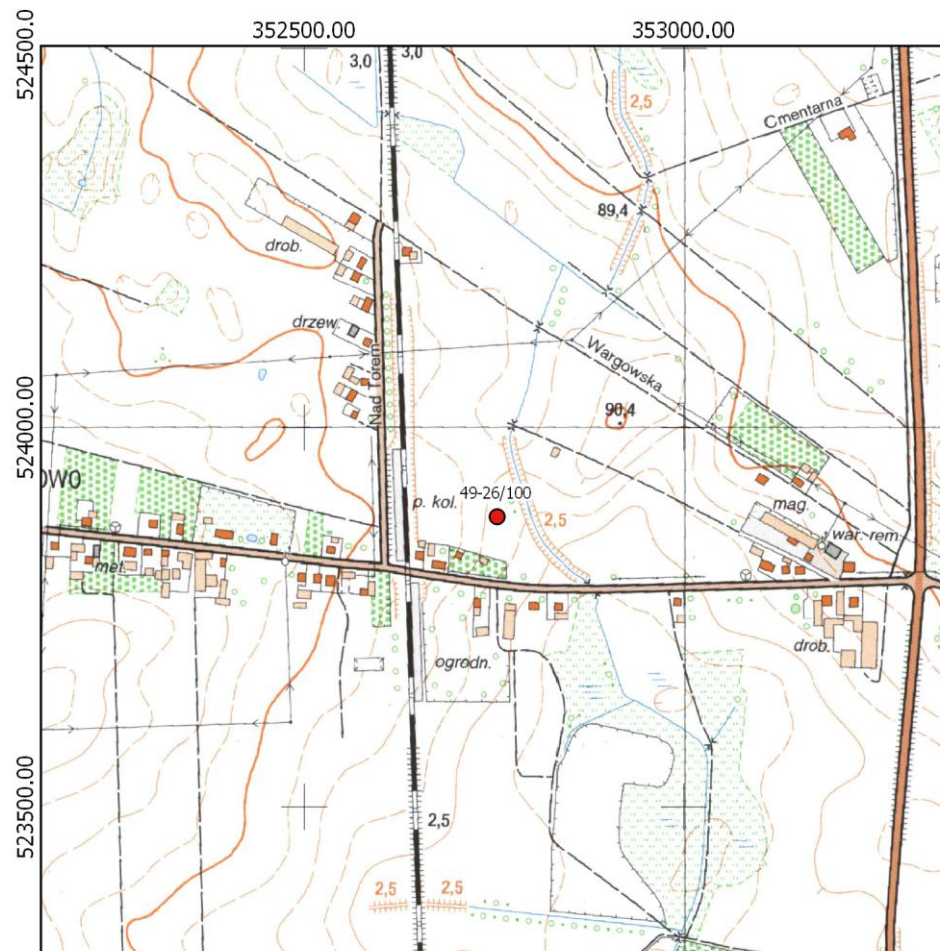
**STANOWISKO ARCHEOLOGICZNE**

2. Czas powstania

**Kultura przeworska- ślad os.  
Późne średniowiecze- ślad os.**

**CHLUDOWO**

8. Fotografia z opisem wskazującym orientację albo mapa z zaznaczonym stanowiskiem archeologicznym



4. Adres

**Obszar AZP 49-26  
Nr Stanowiska w miejscowości 29  
Nr Stanowiska na obszarze 100**

5. Przynależność administracyjna

województwo **wielkopolskie**

powiat **poznański**

gmina **Suchy Las**

6. Formy ochrony

7. Opracowanie karty (autor, data i podpis)

**Przemysław Bobrowski  
Październik/listopad 2017 r.**

GEZA

# KARTA ADRESOWA ZABYTKU NIERUCHOMEGO

1. Nazwa

**STANOWISKO ARCHEOLOGICZNE**

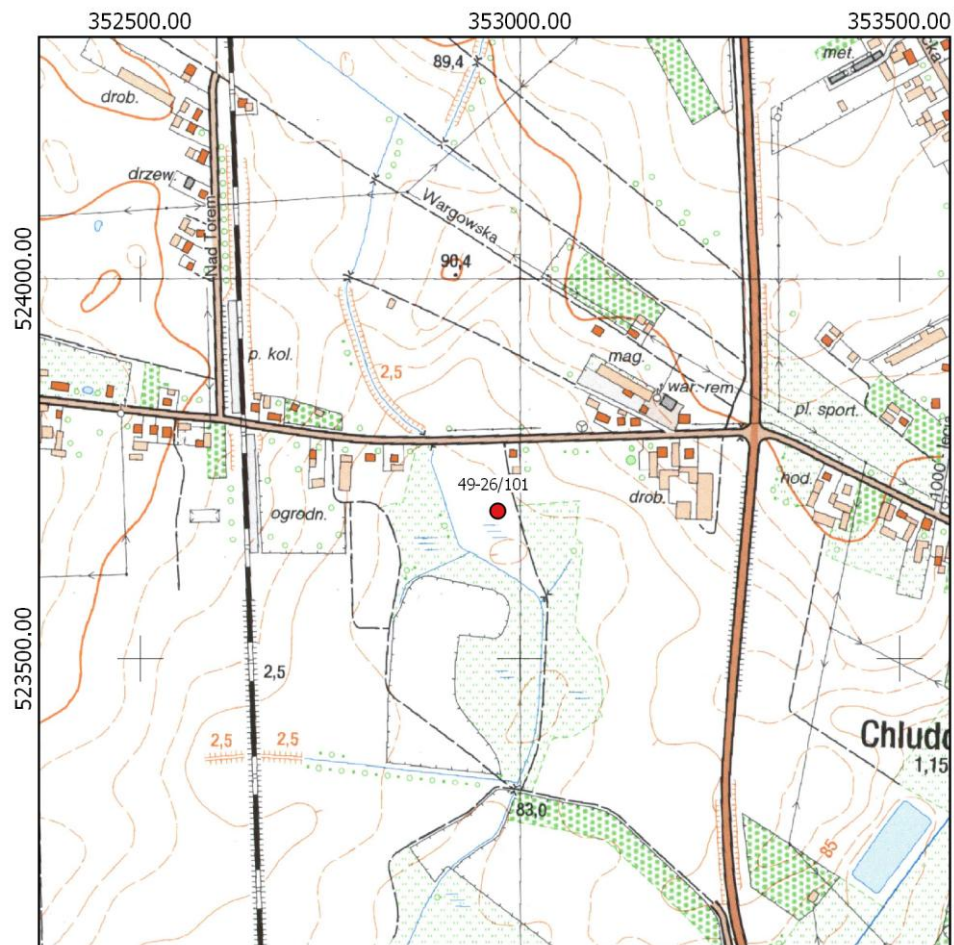
2. Czas powstania

**Epoka kamienia- ślad os.**

3. Miejscowość

**CHLUDOWO**

8. Fotografia z opisem wskazującym orientację albo mapa z zaznaczonym stanowiskiem archeologicznym



4. Adres

**Obszar AZP 49-26  
Nr Stanowiska w miejscowości 30  
Nr Stanowiska na obszarze 101**

5. Przynależność administracyjna

województwo **wielkopolskie**

powiat **poznański**

gmina **Suchy Las**

6. Formy ochrony

**MPZP- Uchwała RG Suchy Las  
XXXIII/310/2013 z 21.03.2013 r.**

7. Opracowanie karty (autor, data i podpis)

**Przemysław Bobrowski  
Październik/listopad 2017 r.**

GEZA

# KARTA ADRESOWA ZABYTKU NIERUCHOMEGO

3. Miejscowość

1. Nazwa

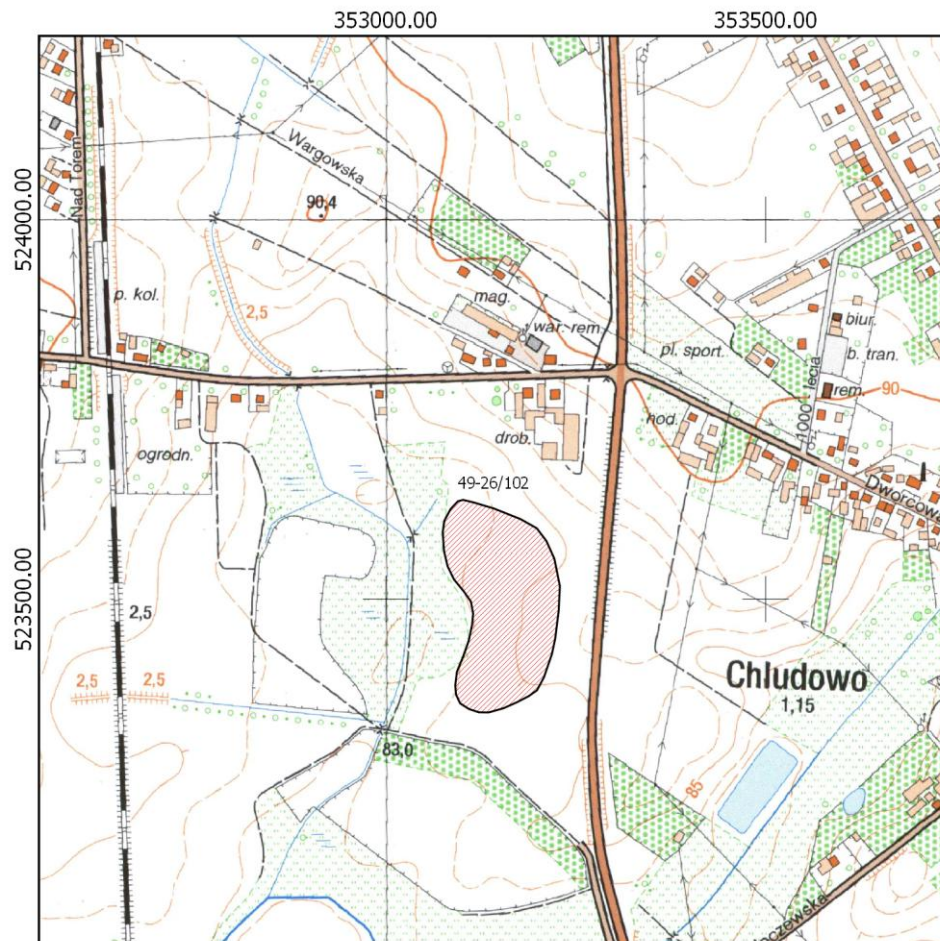
**STANOWISKO ARCHEOLOGICZNE**

2. Czas powstania

Neolit?- ślad os.  
Kultura przeworska- osada  
Wczesne średniowiecze (faza D-E)- osada

**CHLUDOWO**

8. Fotografia z opisem wskazującym orientację albo mapa z zaznaczonym stanowiskiem archeologicznym



4. Adres

**Obszar AZP 49-26  
Nr Stanowiska w miejscowości 31  
Nr Stanowiska na obszarze 102**

5. Przynależność administracyjna

województwo **wielkopolskie**

powiat **poznański**

gmina **Suchy Las**

6. Formy ochrony

**MPZP- Uchwała RG Suchy Las  
XXXIII/310/2013 z 21.03.2013 r.**

7. Opracowanie karty (autor, data i podpis)

**Przemysław Bobrowski  
Październik/listopad 2017 r.**



GEZA

# KARTA ADRESOWA ZABYTKU NIERUCHOMEGO

1. Nazwa

**STANOWISKO ARCHEOLOGICZNE**

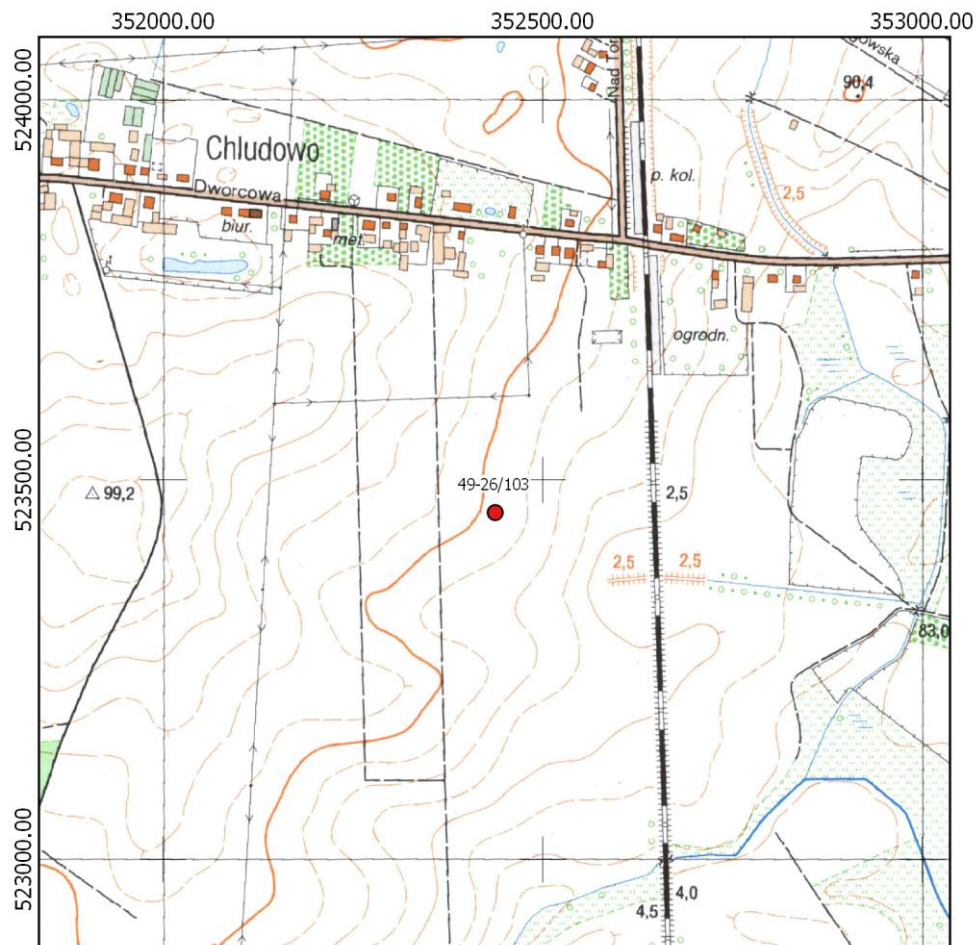
2. Czas powstania

**Wczesne średniowiecze?- ślad os.  
Późne średniowiecze- ślad os.**

3. Miejscowość

**CHLUDOWO**

8. Fotografia z opisem wskazującym orientację albo mapa z zaznaczonym stanowiskiem archeologicznym



4. Adres

**Obszar AZP 49-26  
Nr Stanowiska w miejscowości 32  
Nr Stanowiska na obszarze 103**

5. Przynależność administracyjna

województwo **wielkopolskie**

powiat **poznański**

gmina **Suchy Las**

6. Formy ochrony

7. Opracowanie karty (autor, data i podpis)

**Przemysław Bobrowski  
Październik/listopad 2017 r.**

GEZA

# KARTA ADRESOWA ZABYTKU NIERUCHOMEGO

3. Miejscowość

1. Nazwa

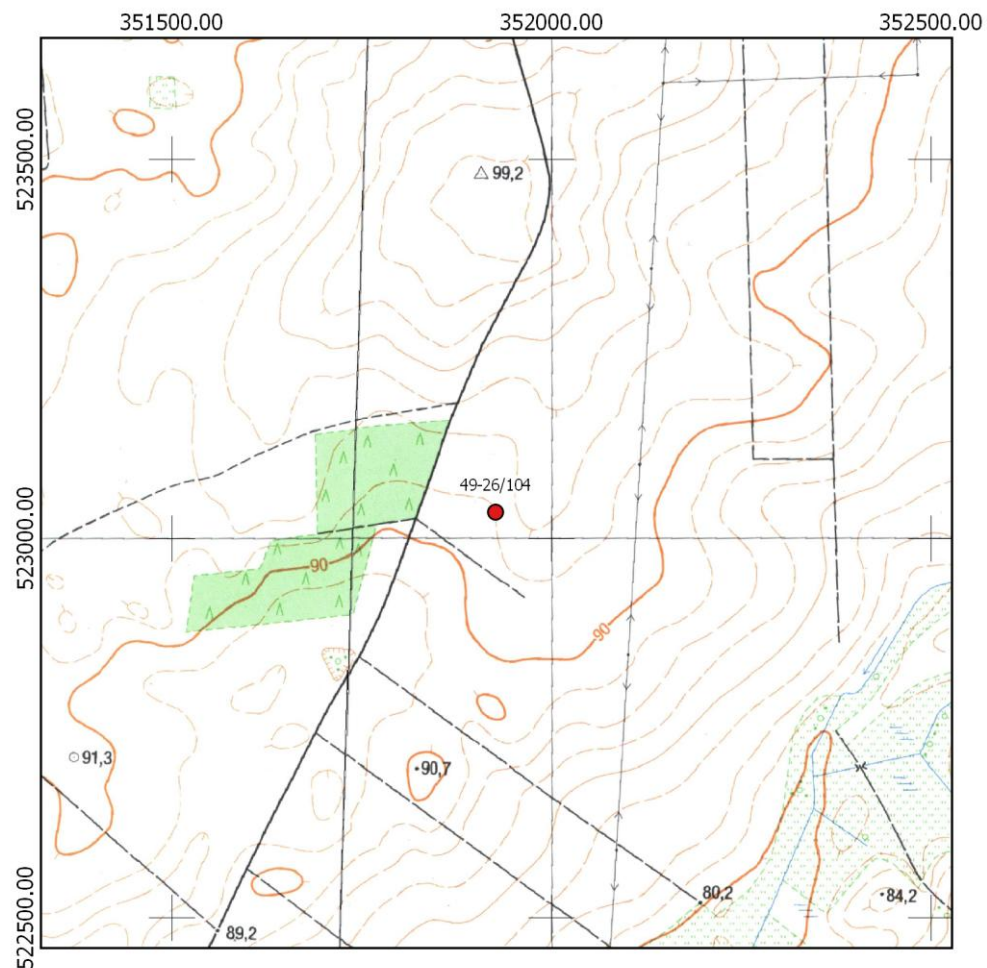
**STANOWISKO ARCHEOLOGICZNE**

2. Czas powstania

**Kultura pucharów lejkowatych- ślad os.  
Kultura przeworska- ślad os.**

**CHLUDOWO**

8. Fotografia z opisem wskazującym orientację albo mapa z zaznaczonym stanowiskiem archeologicznym



4. Adres

**Obszar AZP 49-26  
Nr Stanowiska w miejscowości 33  
Nr Stanowiska na obszarze 104**

5. Przynależność administracyjna

województwo **wielkopolskie**

powiat **poznański**

gmina **Suchy Las**

6. Formy ochrony

7. Opracowanie karty (autor, data i podpis)

**Przemysław Bobrowski  
Październik/listopad 2017 r.**

GEZA

# KARTA ADRESOWA ZABYTKU NIERUCHOMEGO

3. Miejscowość

1. Nazwa

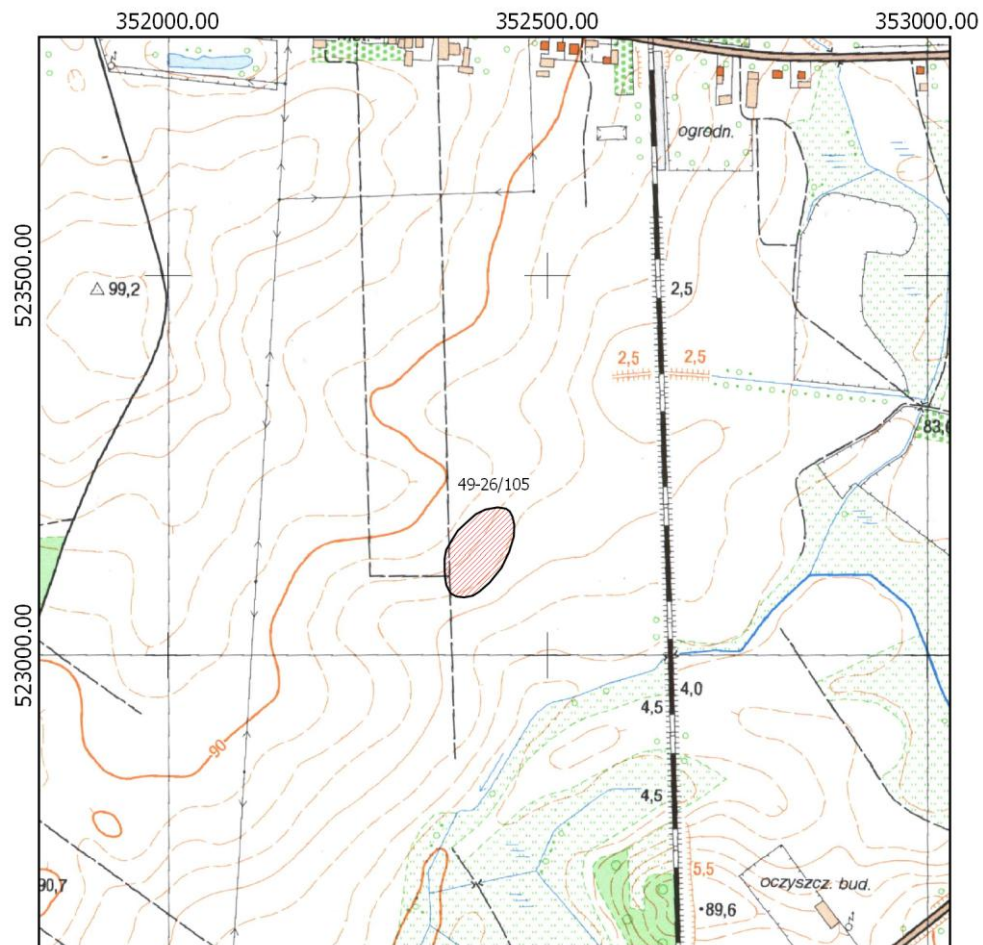
**STANOWISKO ARCHEOLOGICZNE**

2. Czas powstania

**Kultura przeworska- pkt. os.**

**CHLUDOWO**

8. Fotografia z opisem wskazującym orientację albo mapa z zaznaczonym stanowiskiem archeologicznym



4. Adres

**Obszar AZP 49-26  
Nr Stanowiska w miejscowości 34  
Nr Stanowiska na obszarze 105**

5. Przynależność administracyjna

województwo **wielkopolskie**

powiat **poznański**

gmina **Suchy Las**

6. Formy ochrony

7. Opracowanie karty (autor, data i podpis)

**Przemysław Bobrowski  
Październik/listopad 2017 r.**

GEZA

# KARTA ADRESOWA ZABYTKU NIERUCHOMEGO

3. Miejscowość

1. Nazwa

**STANOWISKO ARCHEOLOGICZNE**

2. Czas powstania

**Kultura pucharów lejkowatych- pkt. os.**

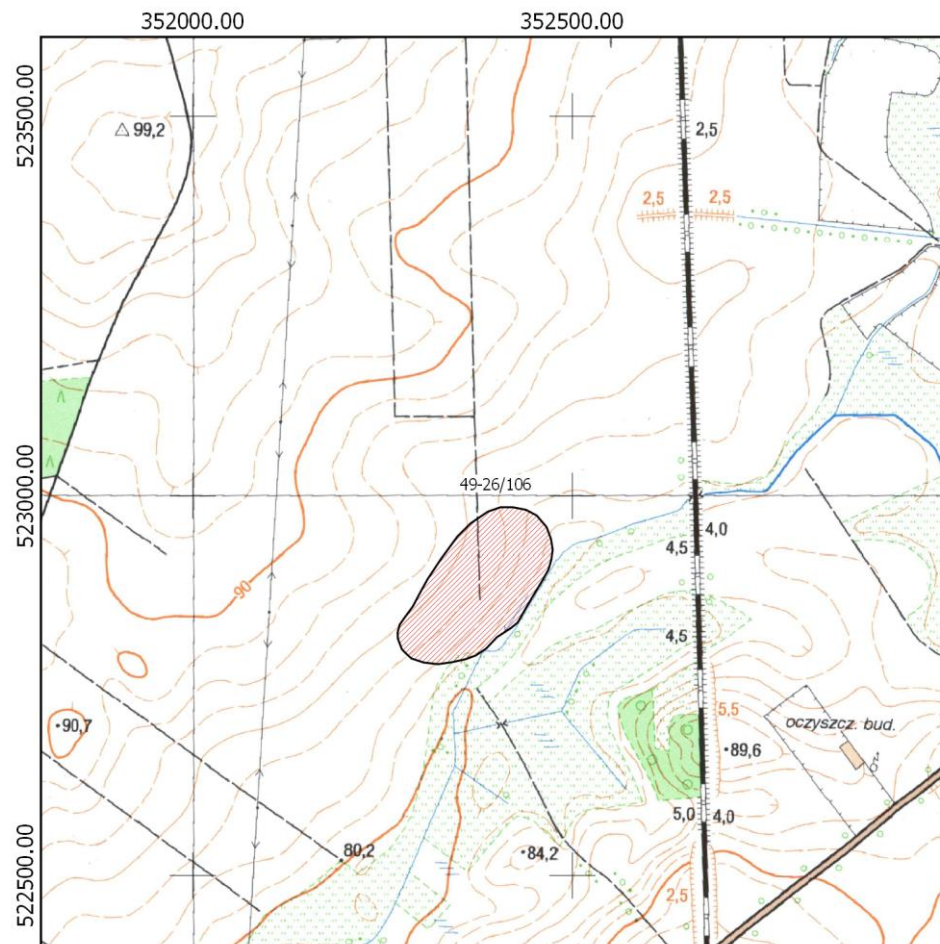
**Kultura przeworska- osada**

**Wczesne średniowiecze- ślad os.**

**Późne średniowiecze- ślad os.**

**CHLUDOWO**

8. Fotografia z opisem wskazującym orientację albo mapa z zaznaczonym stanowiskiem archeologicznym



4. Adres

**Obszar AZP 49-26**

**Nr Stanowiska w miejscowości 35**

**Nr Stanowiska na obszarze 106**

5. Przynależność administracyjna

województwo **wielkopolskie**

powiat **poznański**

gmina **Suchy Las**

6. Formy ochrony

7. Opracowanie karty (autor, data i podpis)

**Przemysław Bobrowski**

**Październik/listopad 2017 r.**

GEZA

# KARTA ADRESOWA ZABYTKU NIERUCHOMEGO

1. Nazwa

**STANOWISKO ARCHEOLOGICZNE**

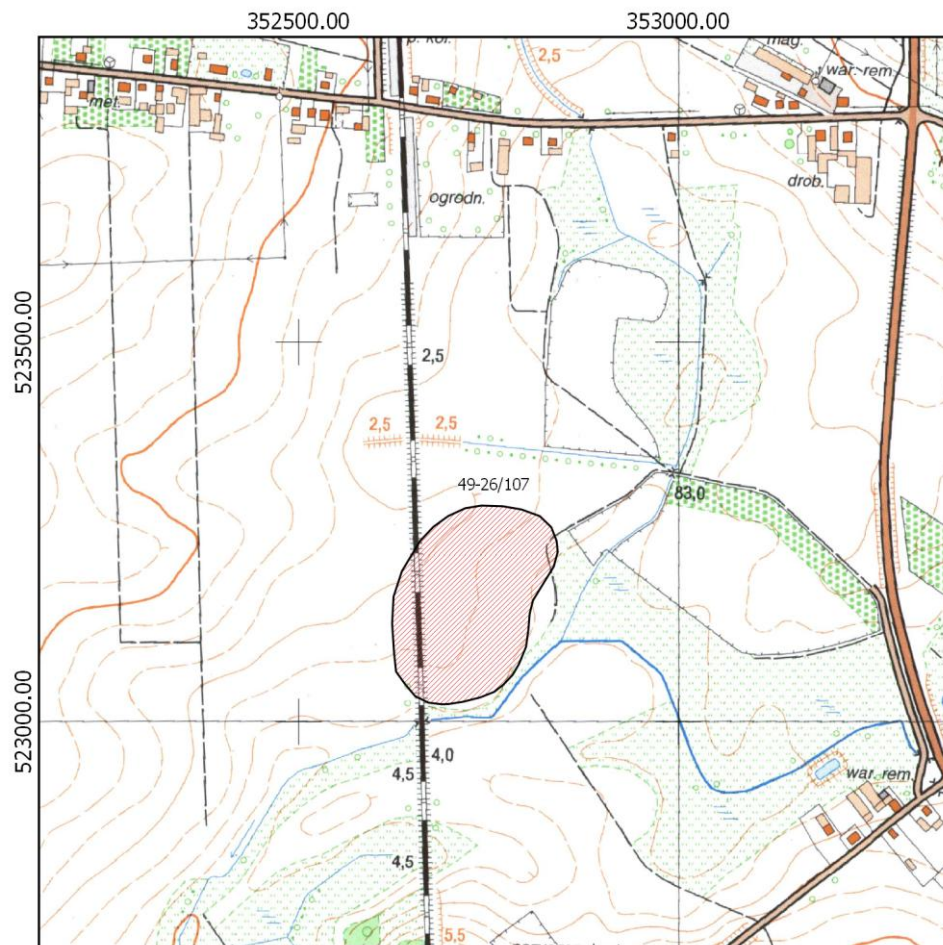
2. Czas powstania

**Neolit?- ślad os.  
Kultura przeworska- osada  
Późne średniowiecze- ślad os.  
Nowożytność- pkt. os.**

3. Miejscowość

**CHLUDOWO**

8. Fotografia z opisem wskazującym orientację albo mapa z zaznaczonym stanowiskiem archeologicznym



4. Adres

**Obszar AZP 49-26  
Nr Stanowiska w miejscowości 36  
Nr Stanowiska na obszarze 107**

5. Przynależność administracyjna

województwo **wielkopolskie**

powiat **poznański**

gmina **Suchy Las**

6. Formy ochrony

7. Opracowanie karty (autor, data i podpis)

**Przemysław Bobrowski  
Październik/listopad 2017 r.**

GEZA

# KARTA ADRESOWA ZABYTKU NIERUCHOMEGO

1. Nazwa

**STANOWISKO ARCHEOLOGICZNE**

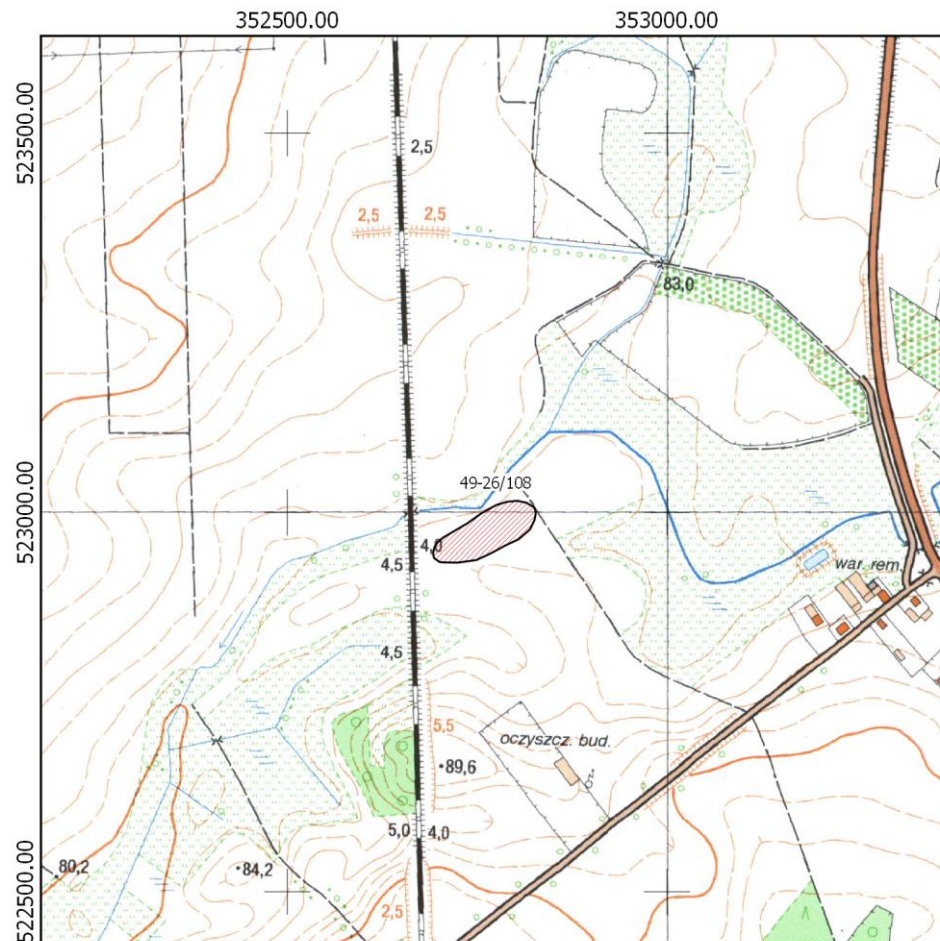
2. Czas powstania

**Kultura przeworska- osada**

3. Miejscowość

**CHLUDOWO**

8. Fotografia z opisem wskazującym orientację albo mapa z zaznaczonym stanowiskiem archeologicznym



4. Adres

**Obszar AZP 49-26  
Nr Stanowiska w miejscowości 37  
Nr Stanowiska na obszarze 108**

5. Przynależność administracyjna

województwo **wielkopolskie**

powiat **poznański**

gmina **Suchy Las**

6. Formy ochrony

7. Opracowanie karty (autor, data i podpis)

**Przemysław Bobrowski**  
**Październik/listopad 2017 r.**

GEZA

# KARTA ADRESOWA ZABYTKU NIERUCHOMEGO

3. Miejscowość

1. Nazwa

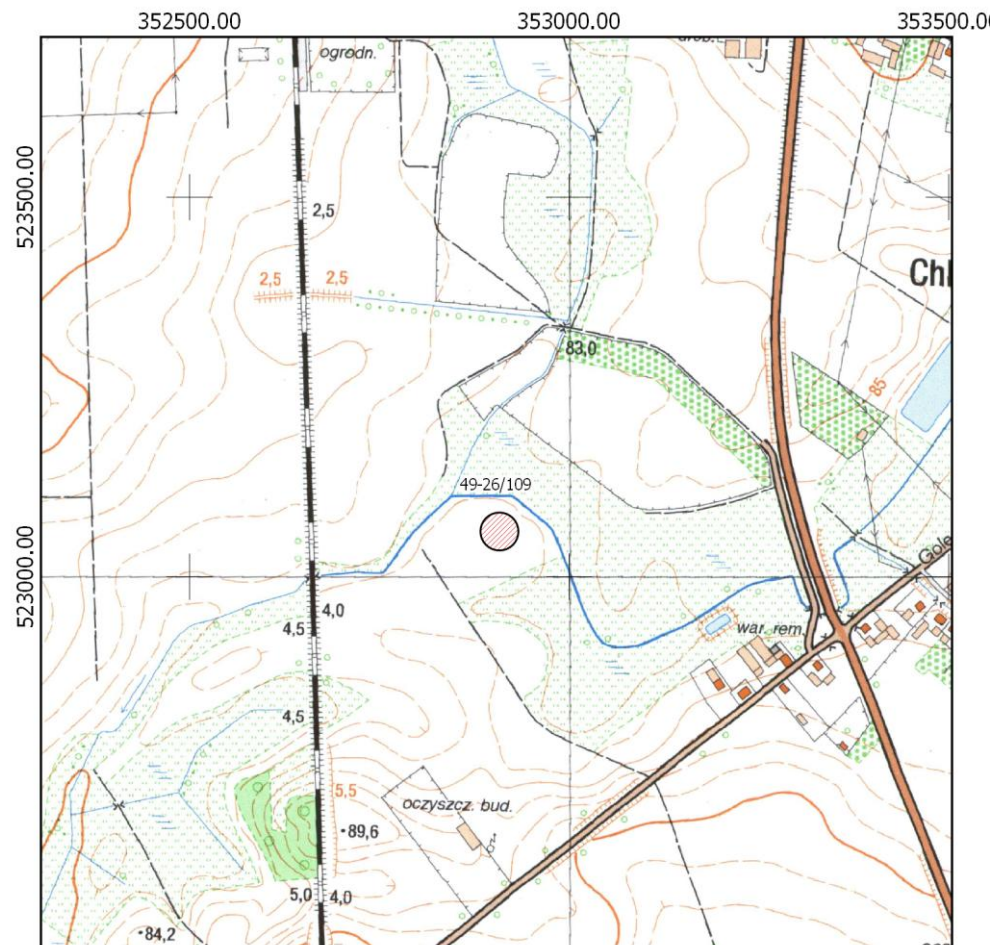
**STANOWISKO ARCHEOLOGICZNE**

2. Czas powstania

**Kultura przeworska- ślad os.**

**CHLUDOWO**

8. Fotografia z opisem wskazującym orientację albo mapa z zaznaczonym stanowiskiem archeologicznym



4. Adres

**Obszar AZP 49-26  
Nr Stanowiska w miejscowości 38  
Nr Stanowiska na obszarze 109**

5. Przynależność administracyjna

województwo **wielkopolskie**

powiat **poznański**

gmina **Suchy Las**

6. Formy ochrony

7. Opracowanie karty (autor, data i podpis)

**Przemysław Bobrowski  
Październik/listopad 2017 r.**

GEZA

# KARTA ADRESOWA ZABYTKU NIERUCHOMEGO

3. Miejscowość

1. Nazwa

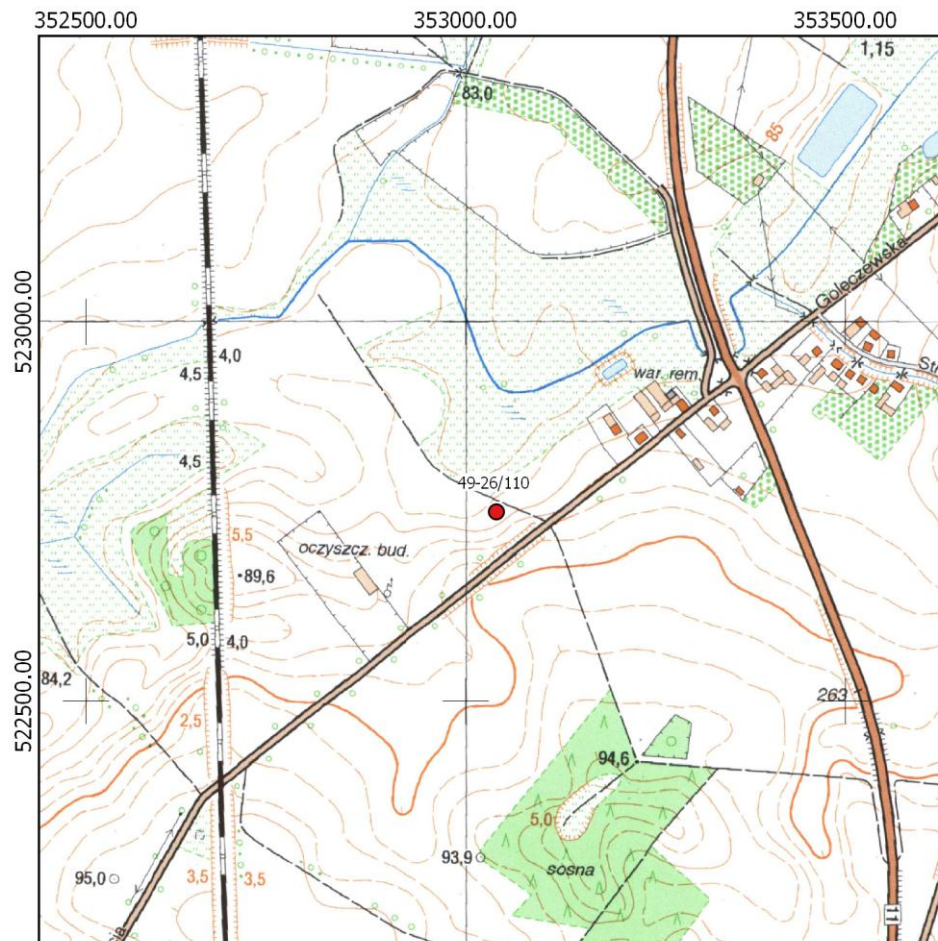
**STANOWISKO ARCHEOLOGICZNE**

2. Czas powstania

**Kultura łużycka- ślad os.  
Kultura przeworska- ślad os.**

**CHLUDOWO**

8. Fotografia z opisem wskazującym orientację albo mapa z zaznaczonym stanowiskiem archeologicznym



4. Adres

**Obszar AZP 49-26  
Nr Stanowiska w miejscowości 39  
Nr Stanowiska na obszarze 110**

5. Przynależność administracyjna

województwo **wielkopolskie**

powiat **poznański**

gmina **Suchy Las**

6. Formy ochrony

7. Opracowanie karty (autor, data i podpis)

**Przemysław Bobrowski  
Październik/listopad 2017 r.**



GEZA

# KARTA ADRESOWA ZABYTKU NIERUCHOMEGO

3. Miejscowość

1. Nazwa

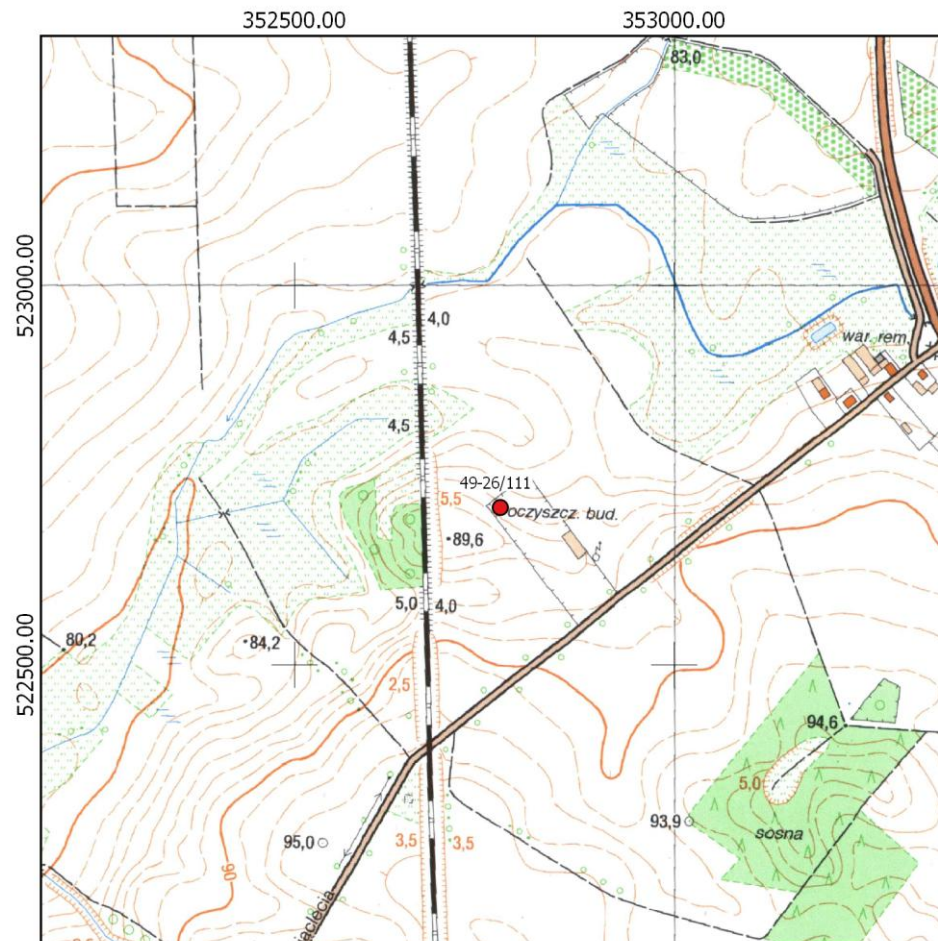
**STANOWISKO ARCHEOLOGICZNE**

2. Czas powstania

**Kultura przeworska- ślad os.  
Wczesne średniowiecze ?- ślad os.**

**CHLUDOWO**

8. Fotografia z opisem wskazującym orientację albo mapa z zaznaczonym stanowiskiem archeologicznym



4. Adres

**Obszar AZP 49-26  
Nr Stanowiska w miejscowości 40  
Nr Stanowiska na obszarze 111**

5. Przynależność administracyjna

województwo **wielkopolskie**

powiat **poznański**

gmina **Suchy Las**

6. Formy ochrony

7. Opracowanie karty (autor, data i podpis)

**Przemysław Bobrowski  
Październik/listopad 2017 r.**

GEZA

# KARTA ADRESOWA ZABYTKU NIERUCHOMEGO

3. Miejscowość

1. Nazwa

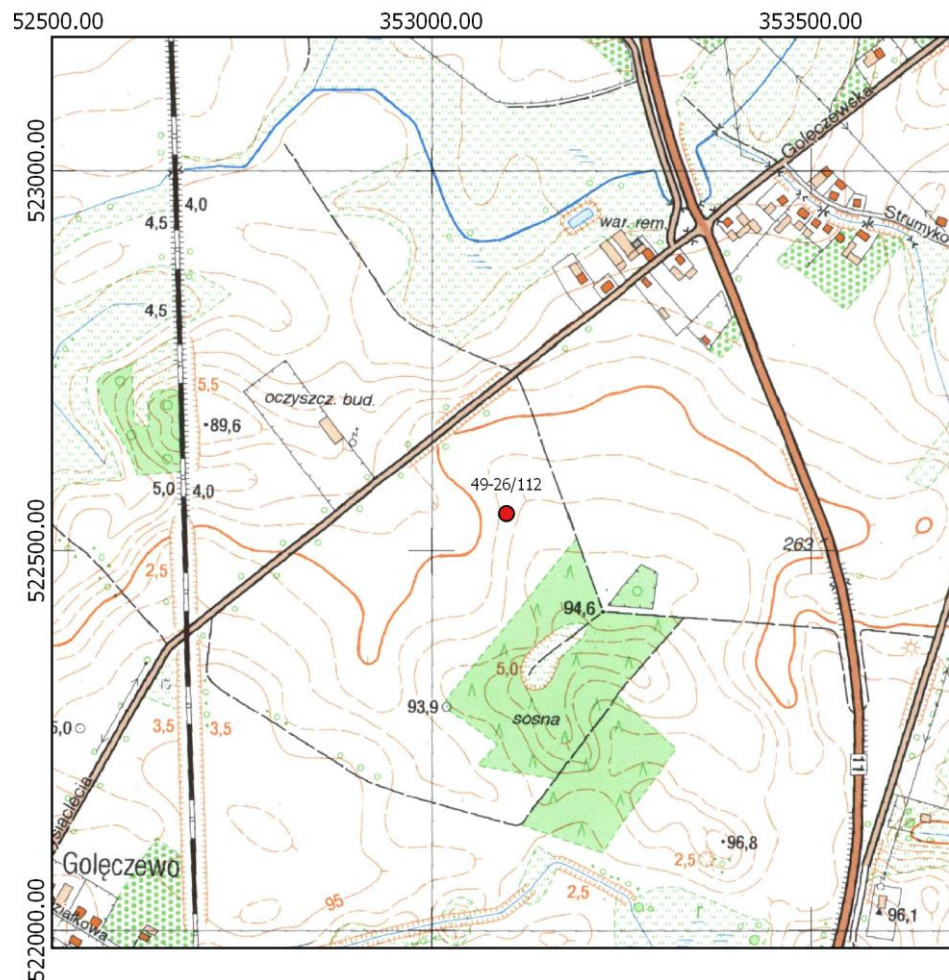
**STANOWISKO ARCHEOLOGICZNE**

2. Czas powstania

**Późne średniowiecze- ślad os.**

**CHLUDOWO**

8. Fotografia z opisem wskazującym orientację albo mapa z zaznaczonym stanowiskiem archeologicznym



4. Adres

**Obszar AZP 49-26  
Nr Stanowiska w miejscowości 41  
Nr Stanowiska na obszarze 112**

5. Przynależność administracyjna

województwo **wielkopolskie**

powiat **poznański**

gmina **Suchy Las**

6. Formy ochrony

**MPZP- Uchwała RG Suchy Las  
XXXIII/310/2013 z 21.03.2013 r.**

7. Opracowanie karty (autor, data i podpis)

**Przemysław Bobrowski  
Październik/listopad 2017 r.**

GEZA

# KARTA ADRESOWA ZABYTKU NIERUCHOMEGO

3. Miejscowość

1. Nazwa

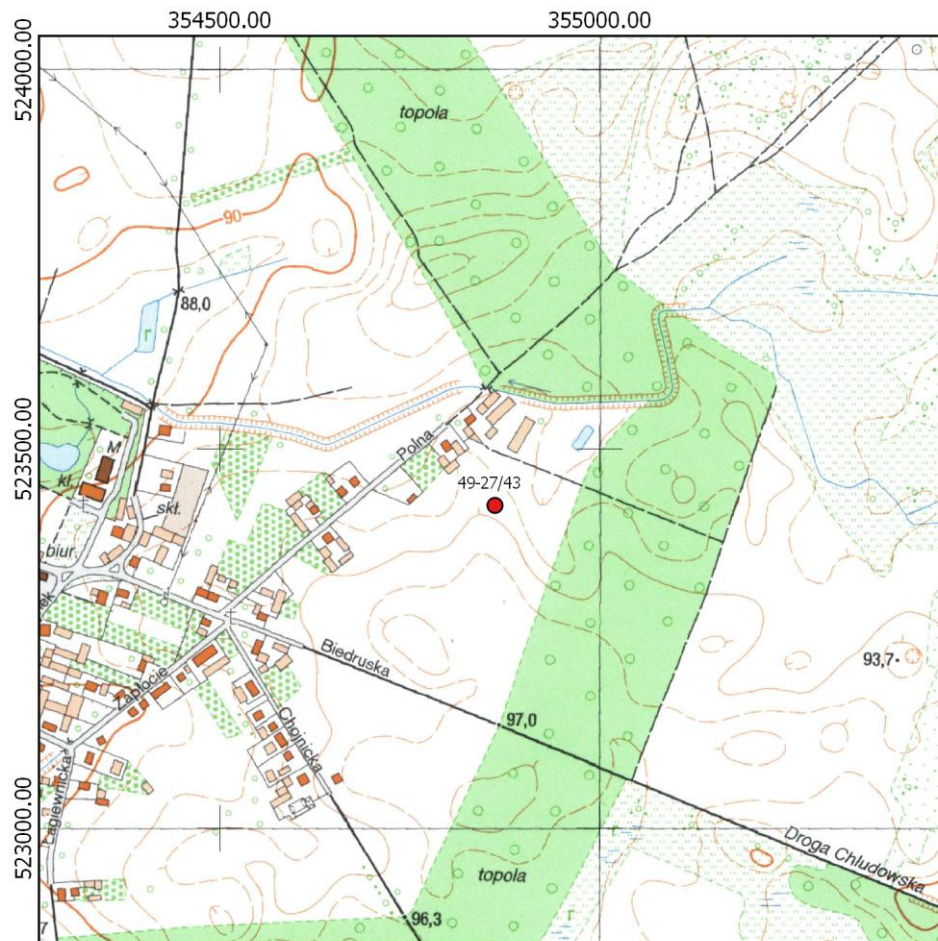
**STANOWISKO ARCHEOLOGICZNE**

2. Czas powstania

**Kultura przeworska- ślad os.  
Późne średniowiecze- ślad os.**

**CHLUDOWO**

8. Fotografia z opisem wskazującym orientację albo mapa z zaznaczonym stanowiskiem archeologicznym



4. Adres

**Obszar AZP 49-27  
Nr Stanowiska w miejscowości 42  
Nr Stanowiska na obszarze 43**

5. Przynależność administracyjna

województwo **wielkopolskie**

powiat **poznański**

gmina **Suchy Las**

6. Formy ochrony

**MPZP- Uchwała RG Suchy Las V/25/2011  
z 24.02.2011 r.**

7. Opracowanie karty (autor, data i podpis)

**Przemysław Bobrowski  
Październik/listopad 2017 r.**



GEZA

# KARTA ADRESOWA ZABYTKU NIERUCHOMEGO

3. Miejscowość

1. Nazwa

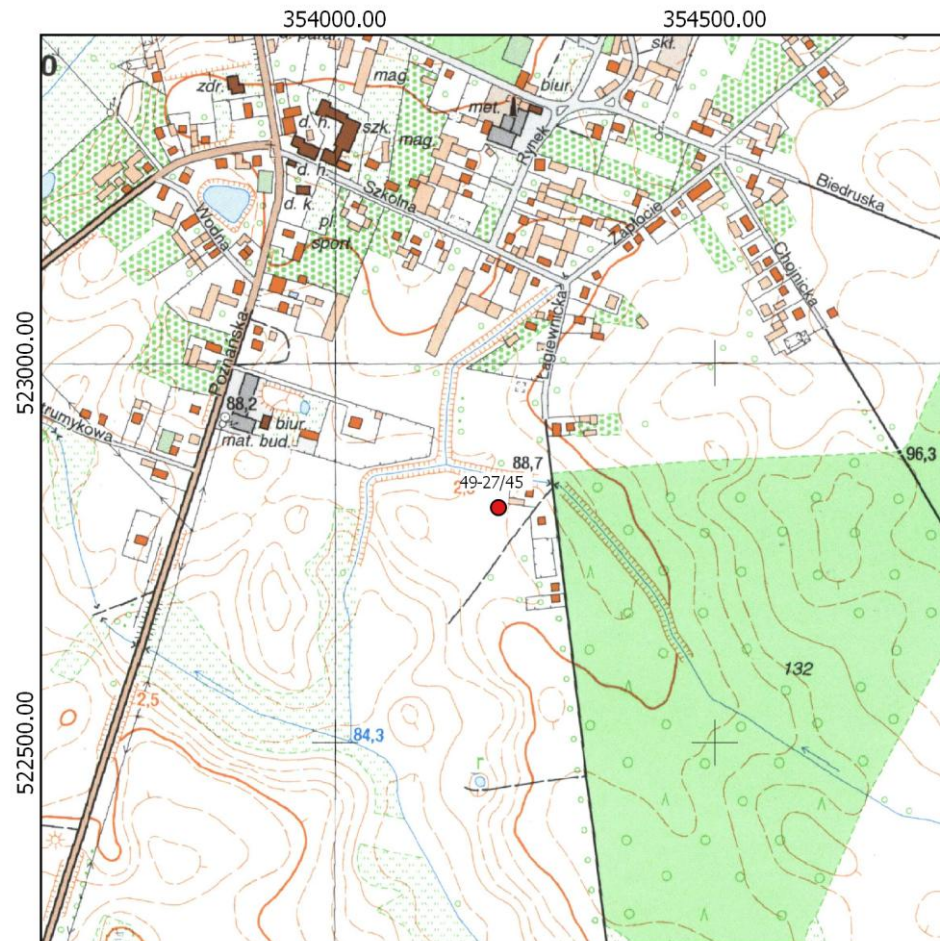
**STANOWISKO ARCHEOLOGICZNE**

2. Czas powstania

**Neolit- ślad os.  
Kultura łużycka- ślad os.  
Późne średniowiecze- ślad os.  
Okres nowożytny-ślad os.**

**CHLUDOWO**

8. Fotografia z opisem wskazującym orientację albo mapa z zaznaczonym stanowiskiem archeologicznym



4. Adres

**Obszar AZP 49-27  
Nr Stanowiska w miejscowości 44  
Nr Stanowiska na obszarze 45**

5. Przynależność administracyjna

województwo **wielkopolskie**

powiat **poznański**

gmina **Suchy Las**

6. Formy ochrony

**MPZP- Uchwała RG Suchy Las V/25/2011  
z 24.02.2011 r.**

7. Opracowanie karty (autor, data i podpis)

**Przemysław Bobrowski  
Październik/listopad 2017 r.**

GEZA

# KARTA ADRESOWA ZABYTKU NIERUCHOMEGO

3. Miejscowość

1. Nazwa

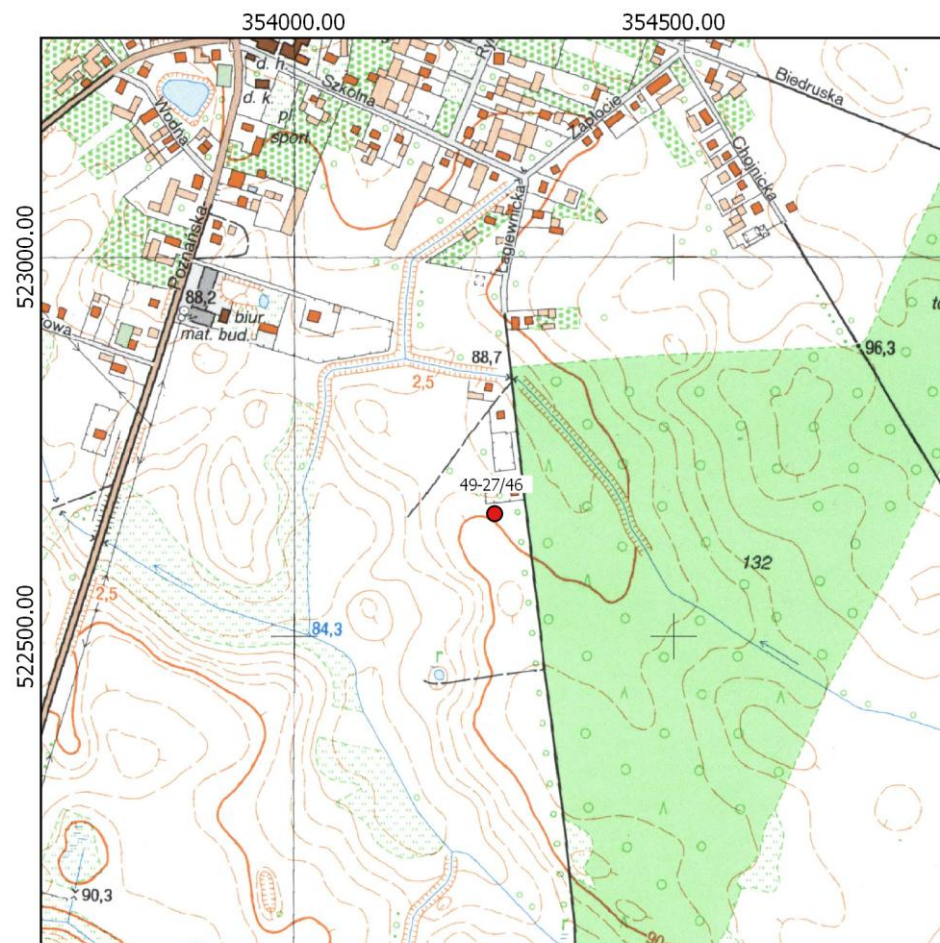
**STANOWISKO ARCHEOLOGICZNE**

2. Czas powstania

**Kultura łużycka- ślad os.  
Późne średniowiecze- pkt. os.**

**CHLUDOWO**

8. Fotografia z opisem wskazującym orientację albo mapa z zaznaczonym stanowiskiem archeologicznym



4. Adres

**Obszar AZP 49-27  
Nr Stanowiska w miejscowości 45  
Nr Stanowiska na obszarze 46**

5. Przynależność administracyjna

województwo **wielkopolskie**

powiat **poznański**

gmina **Suchy Las**

6. Formy ochrony

**MPZP- Uchwała RG Suchy Las VI/25/2011  
z 24.02.2011 r.**

7. Opracowanie karty (autor, data i podpis)

**Przemysław Bobrowski  
Październik/listopad 2017 r.**

GEZA

# KARTA ADRESOWA ZABYTKU NIERUCHOMEGO

3. Miejscowość

1. Nazwa

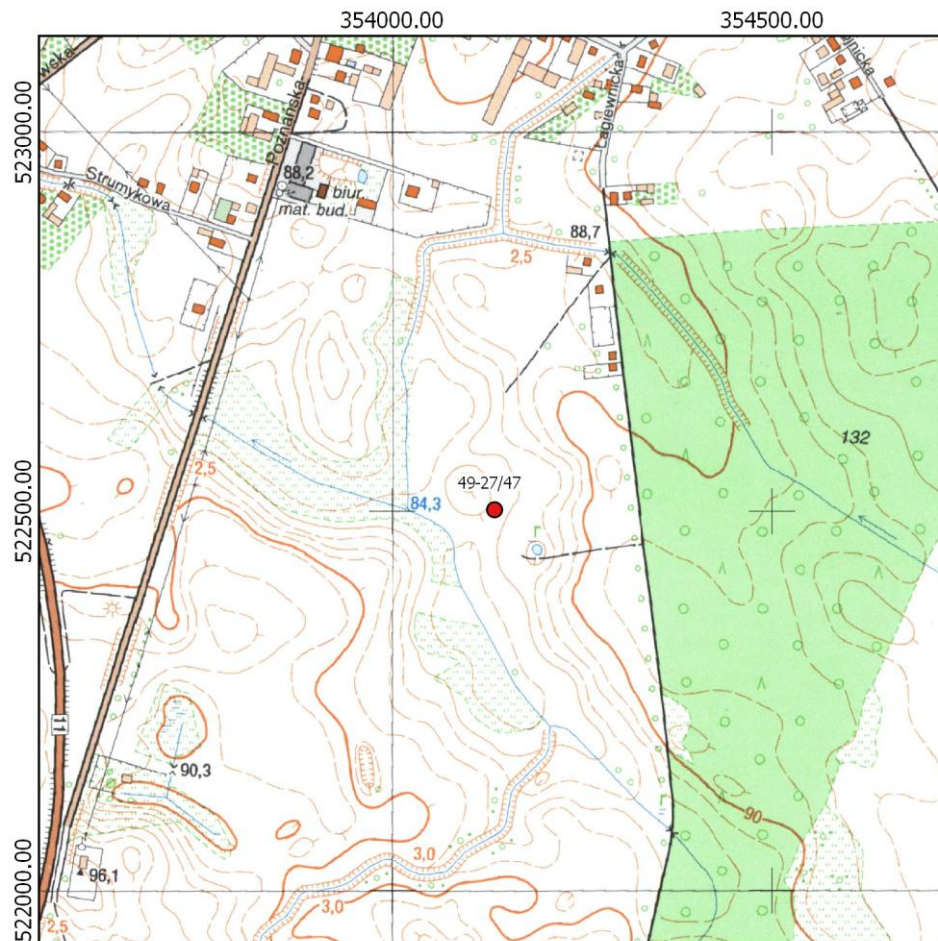
**STANOWISKO ARCHEOLOGICZNE**

2. Czas powstania

**Wczesne średniowiecze (faza E- F)- pkt. os.  
Późne średniowiecze- ślad os.**

**CHLUDOWO**

8. Fotografia z opisem wskazującym orientację albo mapa z zaznaczonym stanowiskiem archeologicznym



4. Adres

**Obszar AZP 49-27  
Nr Stanowiska w miejscowości 46  
Nr Stanowiska na obszarze 47**

5. Przynależność administracyjna

województwo **wielkopolskie**

powiat **poznański**

gmina **Suchy Las**

6. Formy ochrony

7. Opracowanie karty (autor, data i podpis)

**Przemysław Bobrowski  
Październik/listopad 2017 r.**

GEZA

# KARTA ADRESOWA ZABYTKU NIERUCHOMEGO

3. Miejscowość

1. Nazwa

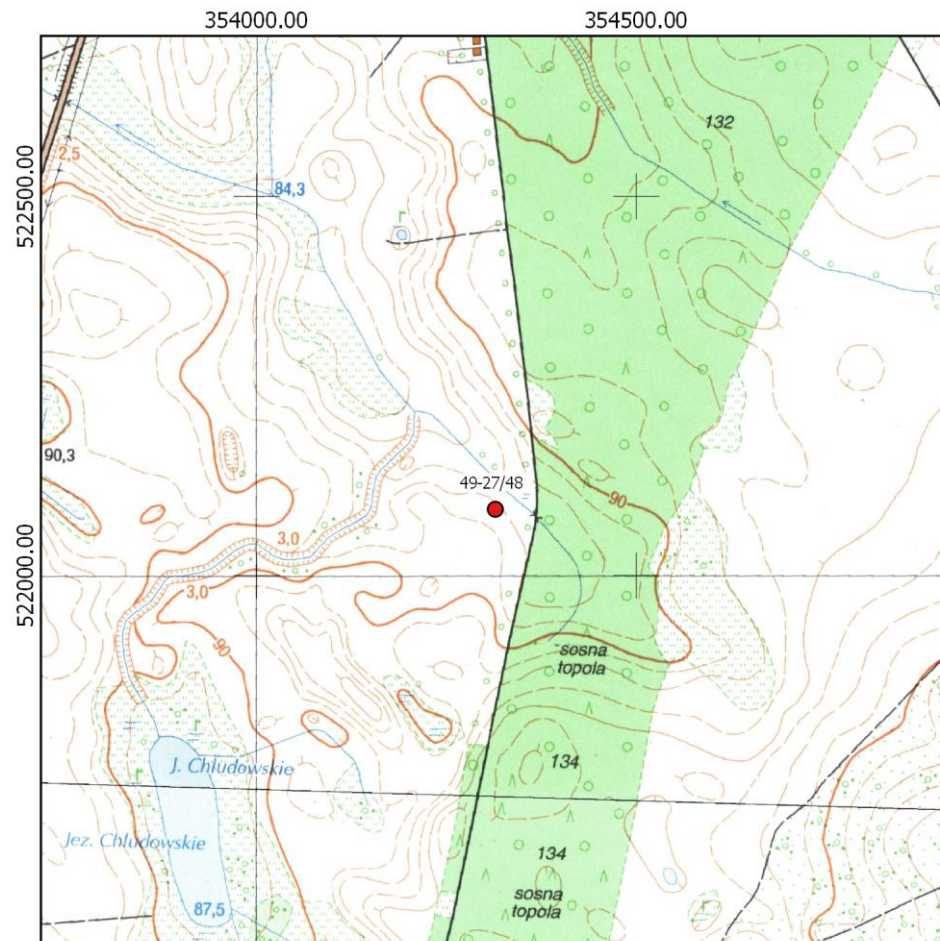
**STANOWISKO ARCHEOLOGICZNE**

2. Czas powstania

**Neolit- ślad os.  
Kultura łużycka- ślad os.**

**CHLUDOWO**

8. Fotografia z opisem wskazującym orientację albo mapa z zaznaczonym stanowiskiem archeologicznym



4. Adres

**Obszar AZP 49-27  
Nr Stanowiska w miejscowości 47  
Nr Stanowiska na obszarze 48**

5. Przynależność administracyjna

województwo **wielkopolskie**

powiat **poznański**

gmina **Suchy Las**

6. Formy ochrony

7. Opracowanie karty (autor, data i podpis)

**Przemysław Bobrowski  
Październik/listopad 2017 r.**



GEZA

# KARTA ADRESOWA ZABYTKU NIERUCHOMEGO

3. Miejscowość

1. Nazwa

**STANOWISKO ARCHEOLOGICZNE**

2. Czas powstania

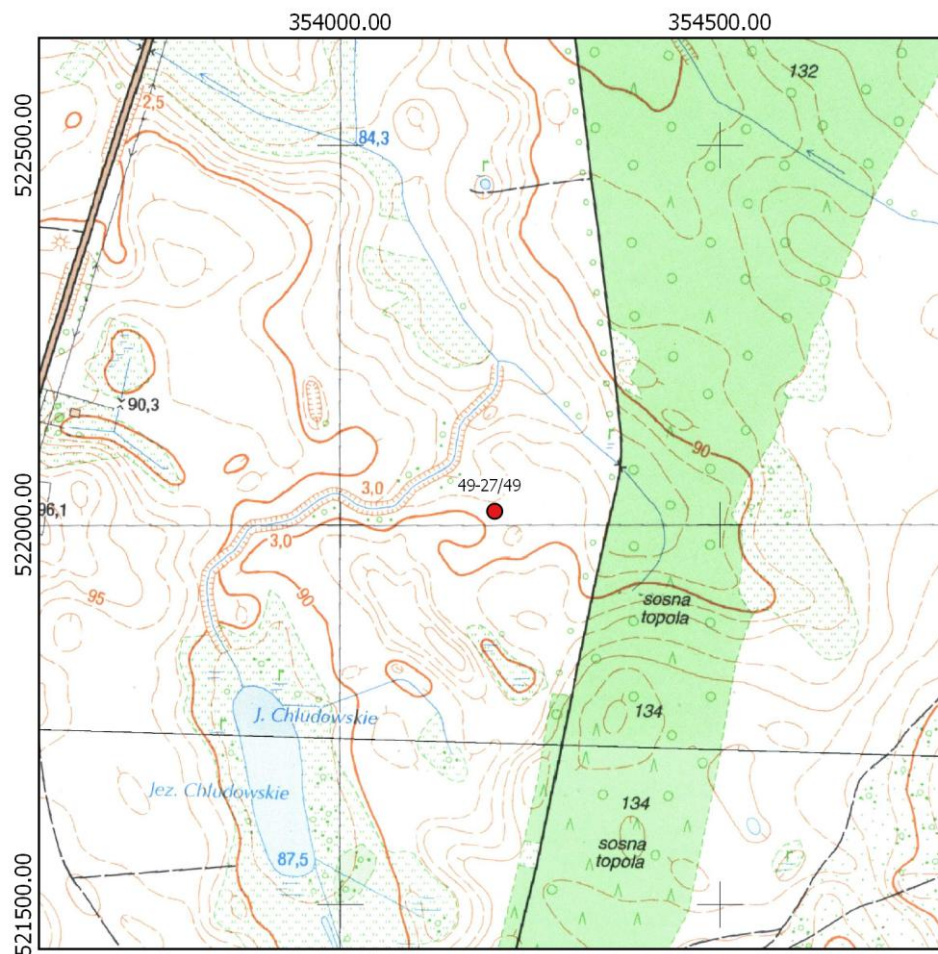
**Neolit?- ślad os.**

**CHLUDOWO**

8. Fotografia z opisem wskazującym orientację albo mapa z zaznaczonym stanowiskiem archeologicznym

4. Adres

**Obszar AZP 49-27  
Nr Stanowiska w miejscowości 48  
Nr Stanowiska na obszarze 49**



5. Przynależność administracyjna

województwo **wielkopolskie**

powiat **poznański**

gmina **Suchy Las**

6. Formy ochrony

7. Opracowanie karty (autor, data i podpis)

**Przemysław Bobrowski  
Październik/listopad 2017 r.**

GEZA

# KARTA ADRESOWA ZABYTKU NIERUCHOMEGO

3. Miejscowość

1. Nazwa

**STANOWISKO ARCHEOLOGICZNE**

2. Czas powstania

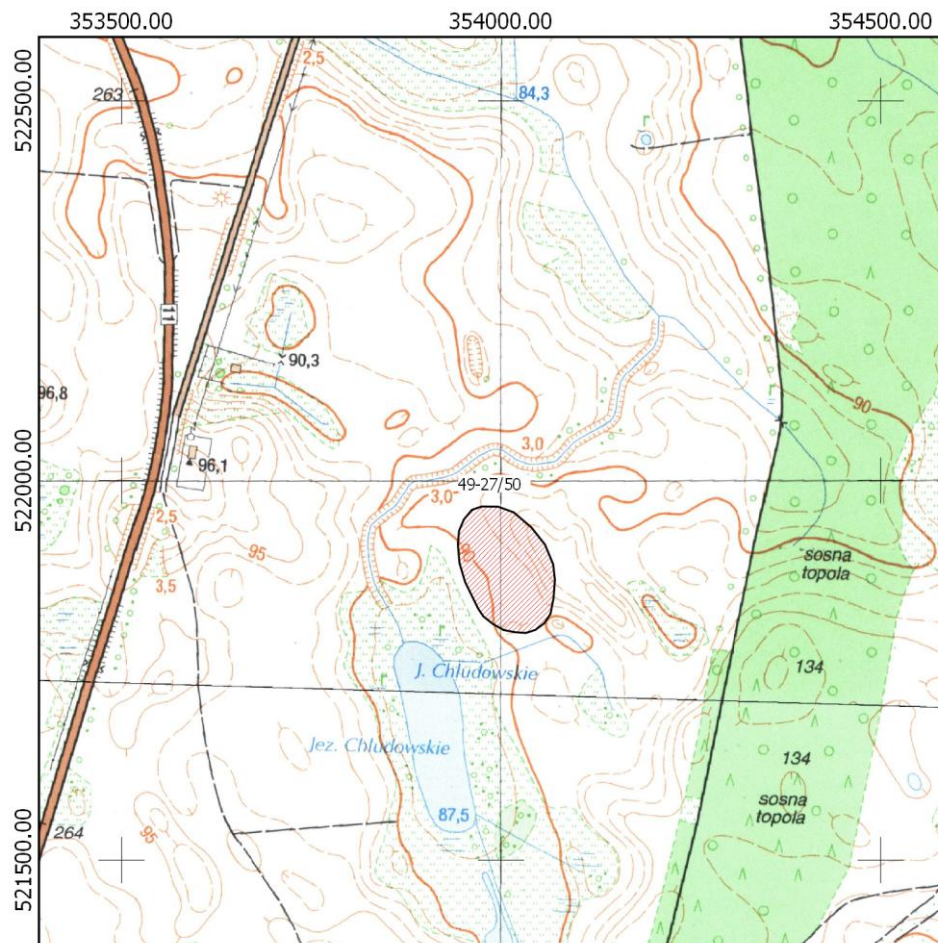
**Neolit- ślad os.  
Kultura łużycka- osada  
Kultura przeworska- ślad os.  
Wczesne średniowiecze- ślad os.**

**CHLUDOWO**

8. Fotografia z opisem wskazującym orientację albo mapa z zaznaczonym stanowiskiem archeologicznym

4. Adres

**Obszar AZP 49-27  
Nr Stanowiska w miejscowości 49  
Nr Stanowiska na obszarze 50**



5. Przynależność administracyjna

województwo **wielkopolskie**

powiat **poznański**

gmina **Suchy Las**

6. Formy ochrony

7. Opracowanie karty (autor, data i podpis)

**Przemysław Bobrowski  
Październik/listopad 2017 r.**

GEZA

# KARTA ADRESOWA ZABYTKU NIERUCHOMEGO

3. Miejscowość

1. Nazwa

**STANOWISKO ARCHEOLOGICZNE**

2. Czas powstania

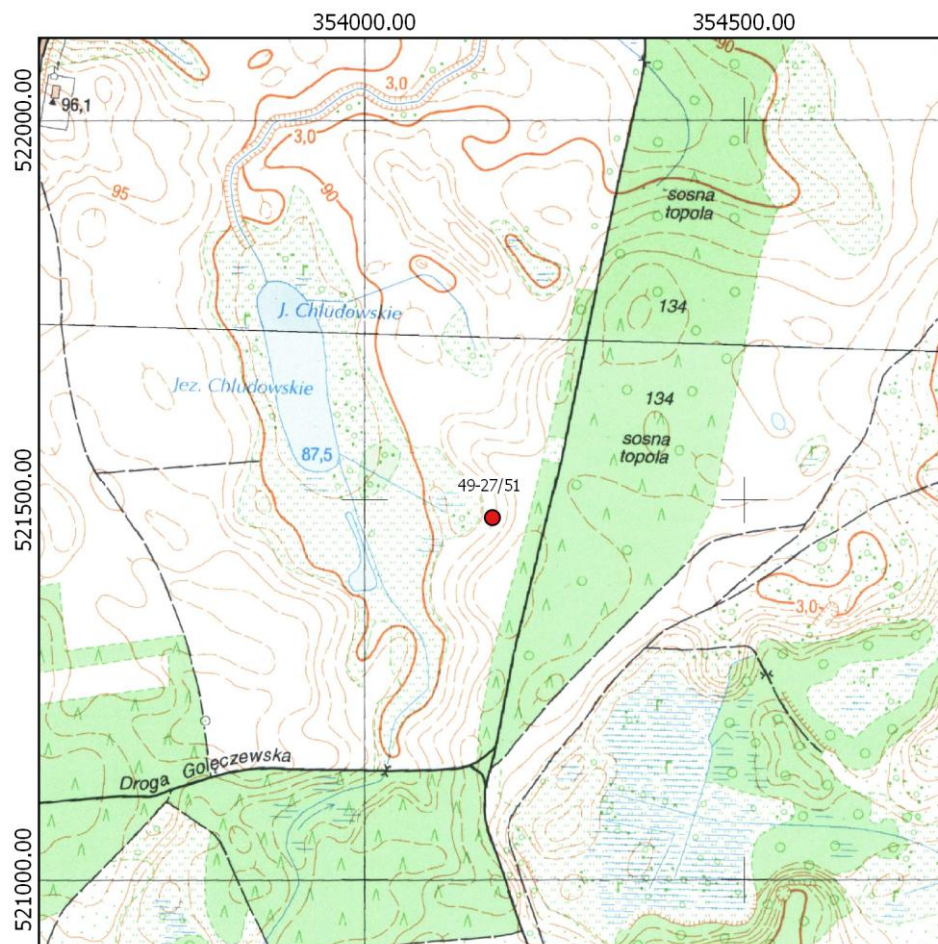
Kultura łużycka- pkt. os.  
Kultura przeworska- ślad os.

**CHLUDOWO**

8. Fotografia z opisem wskazującym orientację albo mapa z zaznaczonym stanowiskiem archeologicznym

4. Adres

**Obszar AZP 49-27  
Nr Stanowiska w miejscowości 50  
Nr Stanowiska na obszarze 51**



5. Przynależność administracyjna

województwo **wielkopolskie**

powiat **poznański**

gmina **Suchy Las**

6. Formy ochrony

7. Opracowanie karty (autor, data i podpis)

**Przemysław Bobrowski  
Październik/listopad 2017 r.**

GEZA

# KARTA ADRESOWA ZABYTKU NIERUCHOMEGO

1. Nazwa

**STANOWISKO ARCHEOLOGICZNE**

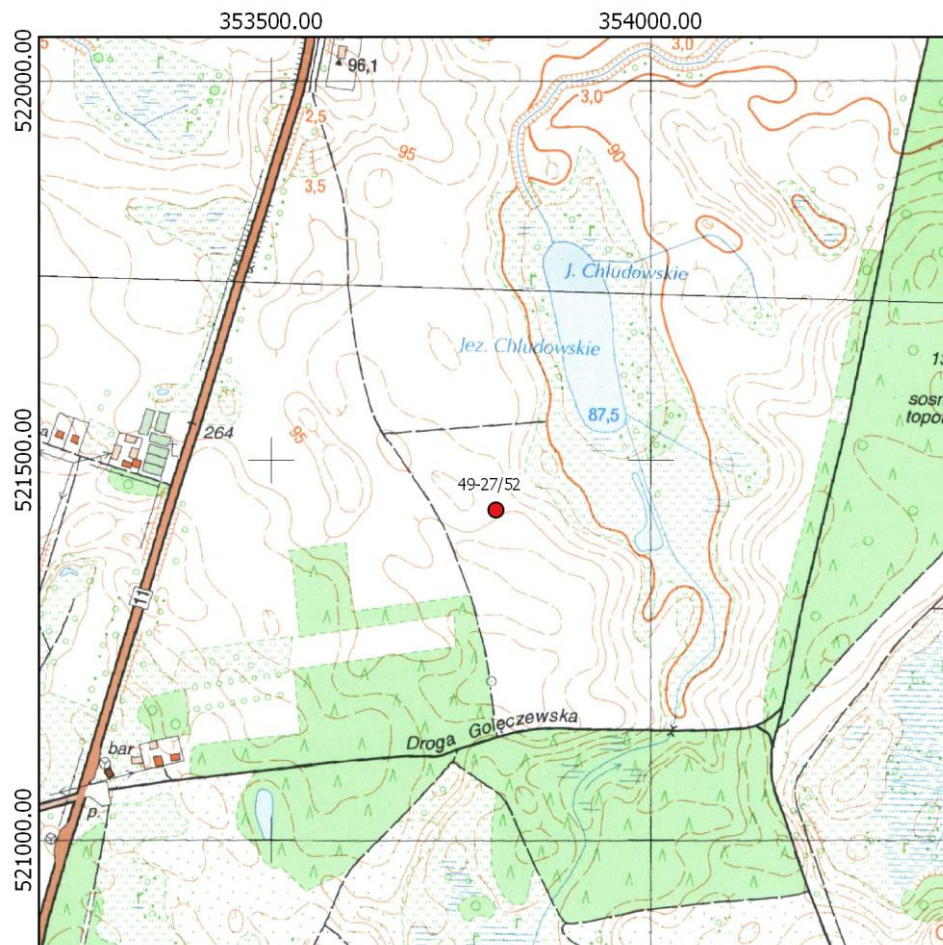
2. Czas powstania

**Wczesne średniowiecze (faza A-B)- ślad os.**

3. Miejscowość

**CHLUDOWO**

8. Fotografia z opisem wskazującym orientację albo mapa z zaznaczonym stanowiskiem archeologicznym



4. Adres

**Obszar AZP 49-27  
Nr Stanowiska w miejscowości 51  
Nr Stanowiska na obszarze 52**

5. Przynależność administracyjna

województwo **wielkopolskie**

powiat **poznański**

gmina **Suchy Las**

6. Formy ochrony

7. Opracowanie karty (autor, data i podpis)

**Przemysław Bobrowski  
Październik/listopad 2017 r.**

GEZA

# KARTA ADRESOWA ZABYTKU NIERUCHOMEGO

1. Nazwa

**STANOWISKO ARCHEOLOGICZNE**

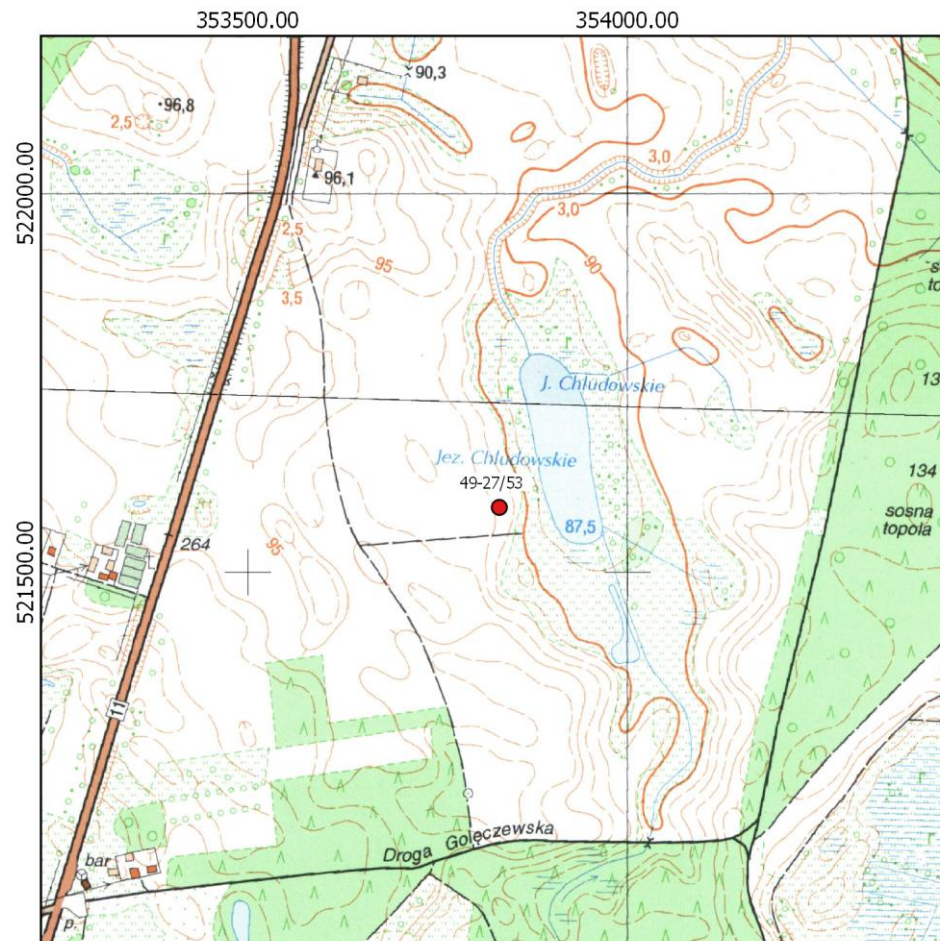
2. Czas powstania

**Kultura łużycka- ślad os.  
Kultura przeworska- ślad os.**

3. Miejscowość

**CHLUDOWO**

8. Fotografia z opisem wskazującym orientację albo mapa z zaznaczonym stanowiskiem archeologicznym



4. Adres

**Obszar AZP 49-27  
Nr Stanowiska w miejscowości 52  
Nr Stanowiska na obszarze 53**

5. Przynależność administracyjna

województwo **wielkopolskie**

powiat **poznański**

gmina **Suchy Las**

6. Formy ochrony

7. Opracowanie karty (autor, data i podpis)

**Przemysław Bobrowski  
Październik/listopad 2017 r.**

GEZA

# KARTA ADRESOWA ZABYTKU NIERUCHOMEGO

3. Miejscowość

1. Nazwa

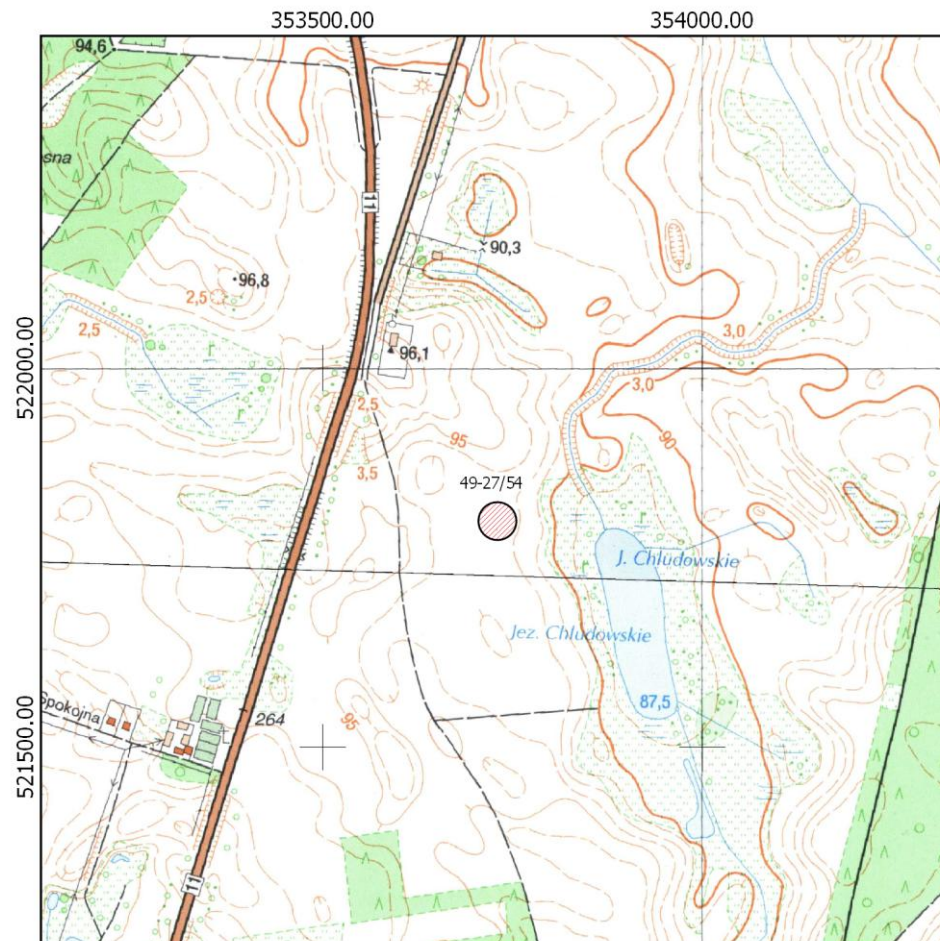
**STANOWISKO ARCHEOLOGICZNE**

2. Czas powstania

Kultura łużycka- pkt. os.  
Kultura przeworska- pkt. os.

**CHLUDOWO**

8. Fotografia z opisem wskazującym orientację albo mapa z zaznaczonym stanowiskiem archeologicznym



4. Adres

**Obszar AZP 49-27  
Nr Stanowiska w miejscowości 53  
Nr Stanowiska na obszarze 54**

5. Przynależność administracyjna

województwo **wielkopolskie**

powiat **poznański**

gmina **Suchy Las**

6. Formy ochrony

7. Opracowanie karty (autor, data i podpis)

**Przemysław Bobrowski  
Październik/listopad 2017 r.**

GEZA

# KARTA ADRESOWA ZABYTKU NIERUCHOMEGO

3. Miejscowość

1. Nazwa

**STANOWISKO ARCHEOLOGICZNE**

2. Czas powstania

**Neolit- ślad os.**

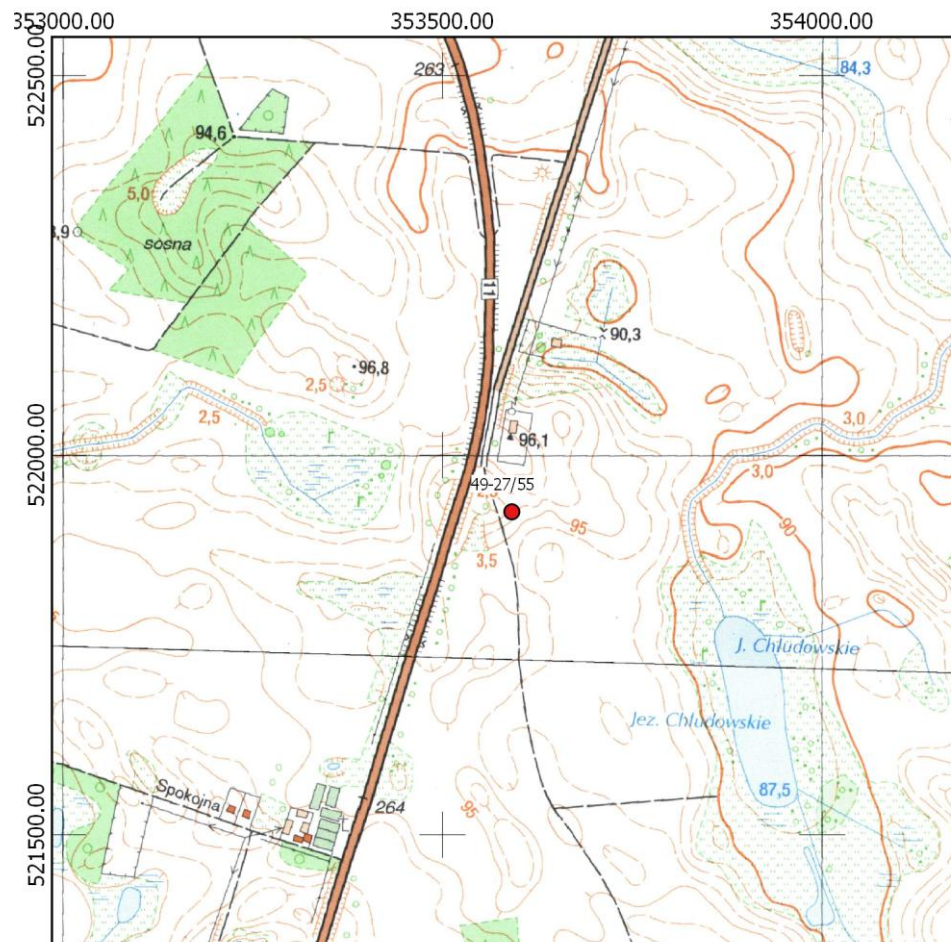
**Kultura łużycka- ślad os.**

**Kultura przeworska- pkt. os.**

**Nieokreślona- ślad os.**

**CHLUDOWO**

8. Fotografia z opisem wskazującym orientację albo mapa z zaznaczonym stanowiskiem archeologicznym



4. Adres

**Obszar AZP 49-27**

**Nr Stanowiska w miejscowości 54**

**Nr Stanowiska na obszarze 55**

5. Przynależność administracyjna

województwo **wielkopolskie**

powiat **poznański**

gmina **Suchy Las**

6. Formy ochrony

7. Opracowanie karty (autor, data i podpis)

**Przemysław Bobrowski**

**Październik/listopad 2017 r.**

GEZA

# KARTA ADRESOWA ZABYTKU NIERUCHOMEGO

3. Miejscowość

1. Nazwa

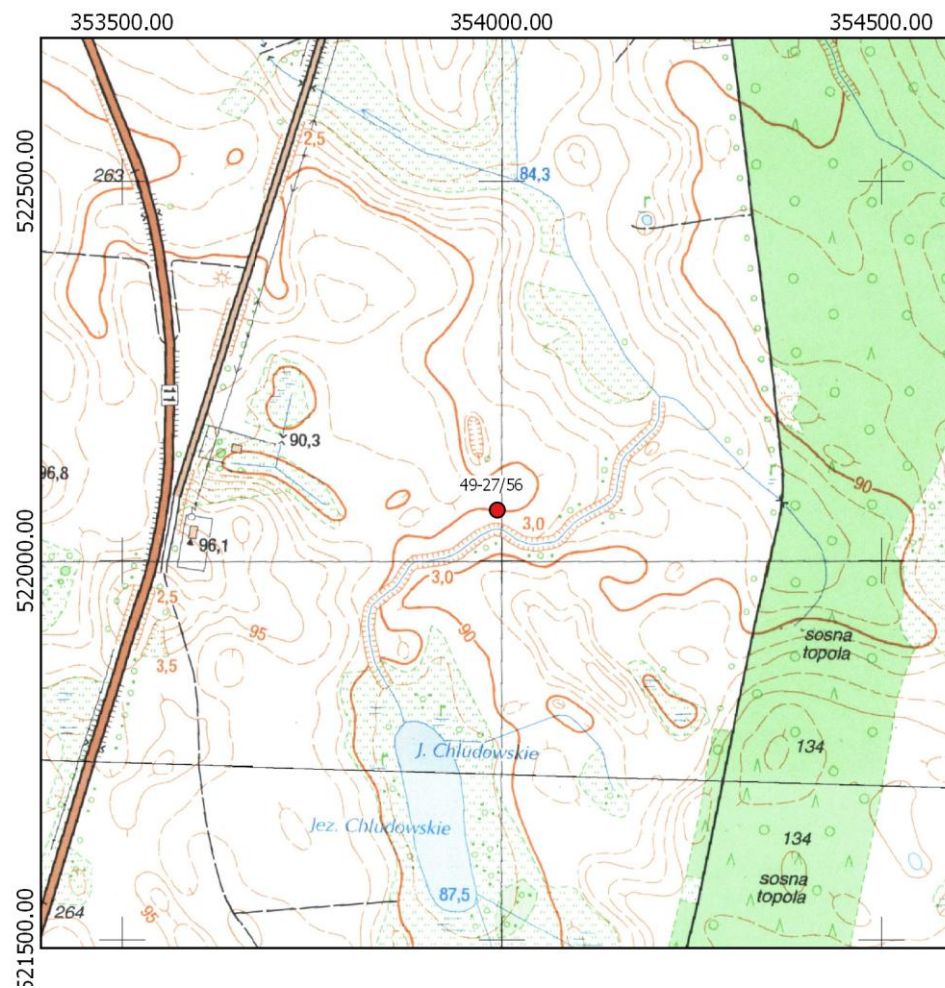
**STANOWISKO ARCHEOLOGICZNE**

2. Czas powstania

**Kultura łużycka- ślad os.**

**CHLUDOWO**

8. Fotografia z opisem wskazującym orientację albo mapa z zaznaczonym stanowiskiem archeologicznym



4. Adres

**Obszar AZP 49-27  
Nr Stanowiska w miejscowości 55  
Nr Stanowiska na obszarze 56**

5. Przynależność administracyjna

województwo **wielkopolskie**

powiat **poznański**

gmina **Suchy Las**

6. Formy ochrony

7. Opracowanie karty (autor, data i podpis)

**Przemysław Bobrowski  
Październik/listopad 2017 r.**



GEZA

# KARTA ADRESOWA ZABYTKU NIERUCHOMEGO

3. Miejscowość

1. Nazwa

**STANOWISKO ARCHEOLOGICZNE**

2. Czas powstania

**Kultura pucharów lejkowatych- pkt. os.**

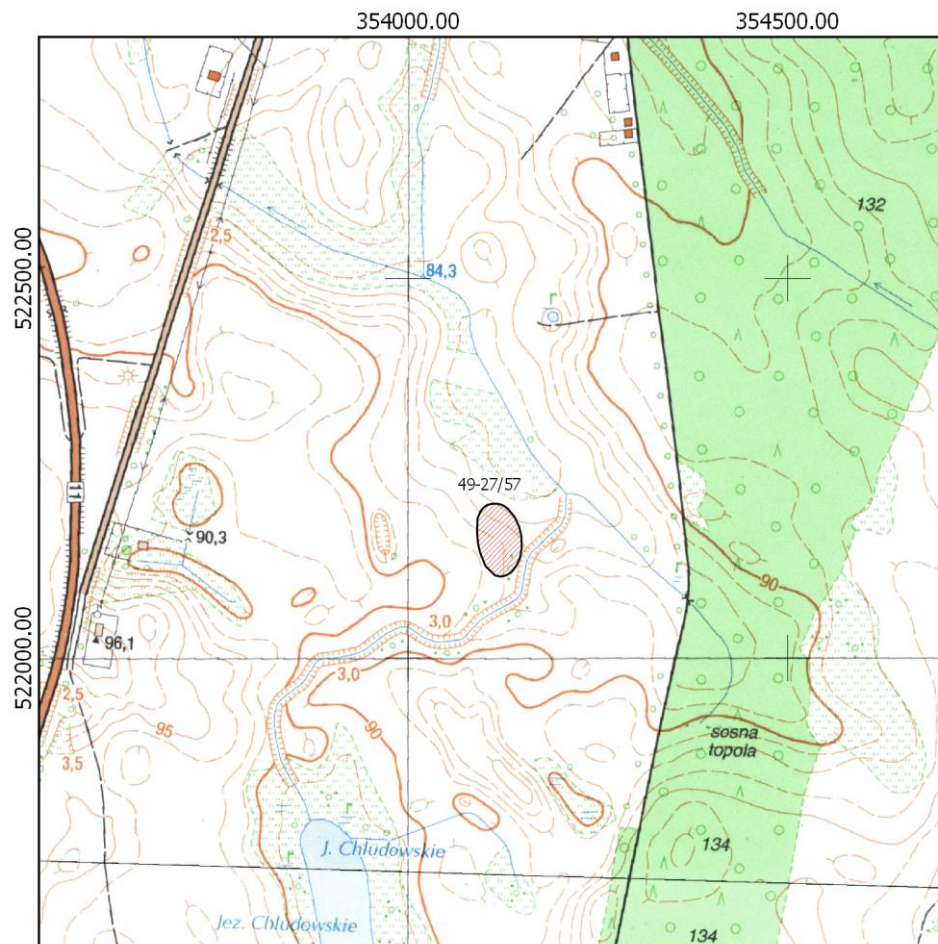
**Neolit?- pkt. os.**

**Kultura przeworska- pkt. os.**

**Wczesne średniowiecze (faza D-E)- ślad os.**

**CHLUDOWO**

8. Fotografia z opisem wskazującym orientację albo mapa z zaznaczonym stanowiskiem archeologicznym



4. Adres

**Obszar AZP 49-27**

**Nr Stanowiska w miejscowości 56**

**Nr Stanowiska na obszarze 57**

5. Przynależność administracyjna

województwo **wielkopolskie**

powiat **poznański**

gmina **Suchy Las**

6. Formy ochrony

7. Opracowanie karty (autor, data i podpis)

**Przemysław Bobrowski**

**Październik/listopad 2017 r.**

GEZA

# KARTA ADRESOWA ZABYTKU NIERUCHOMEGO

1. Nazwa

**STANOWISKO ARCHEOLOGICZNE**

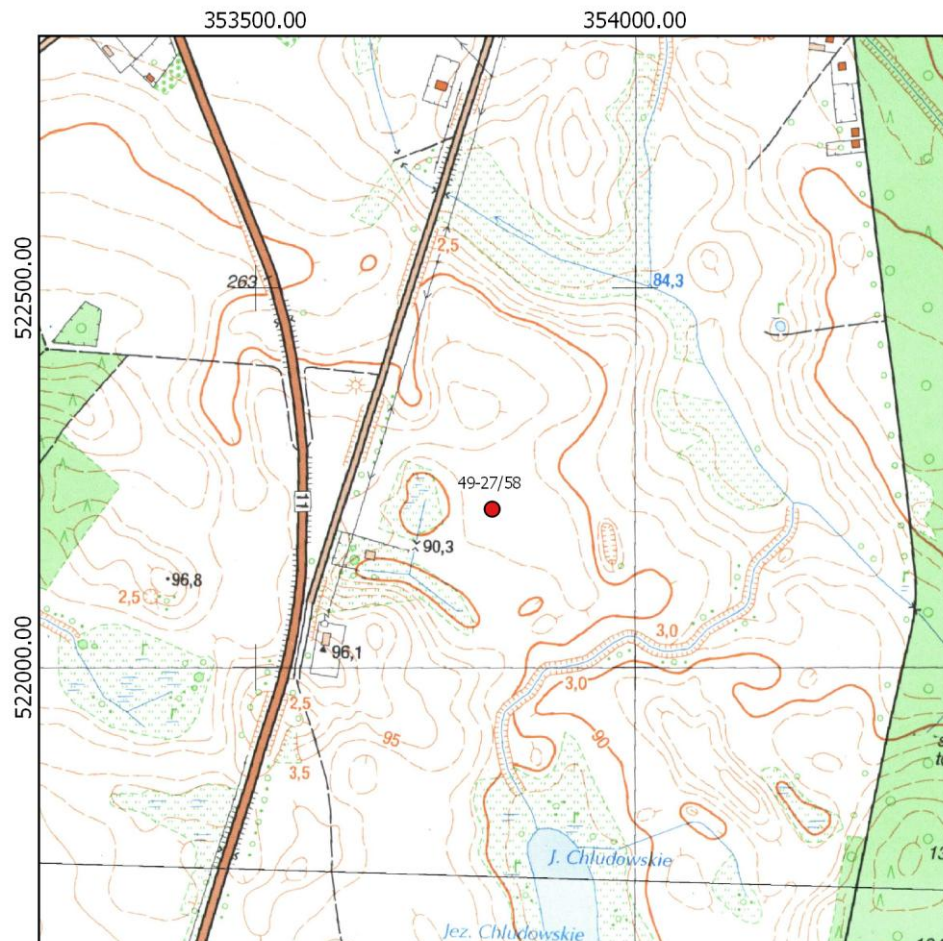
2. Czas powstania

**Epoka kamienia- ślad os.  
Okres nowożytny- ślad os.**

3. Miejscowość

**CHLUDOWO**

8. Fotografia z opisem wskazującym orientację albo mapa z zaznaczonym stanowiskiem archeologicznym



4. Adres

**Obszar AZP 49-27  
Nr Stanowiska w miejscowości 57  
Nr Stanowiska na obszarze 58**

5. Przynależność administracyjna

województwo **wielkopolskie**

powiat **poznański**

gmina **Suchy Las**

6. Formy ochrony

7. Opracowanie karty (autor, data i podpis)

**Przemysław Bobrowski  
Październik/listopad 2017 r.**

GEZA

# KARTA ADRESOWA ZABYTKU NIERUCHOMEGO

3. Miejscowość

1. Nazwa

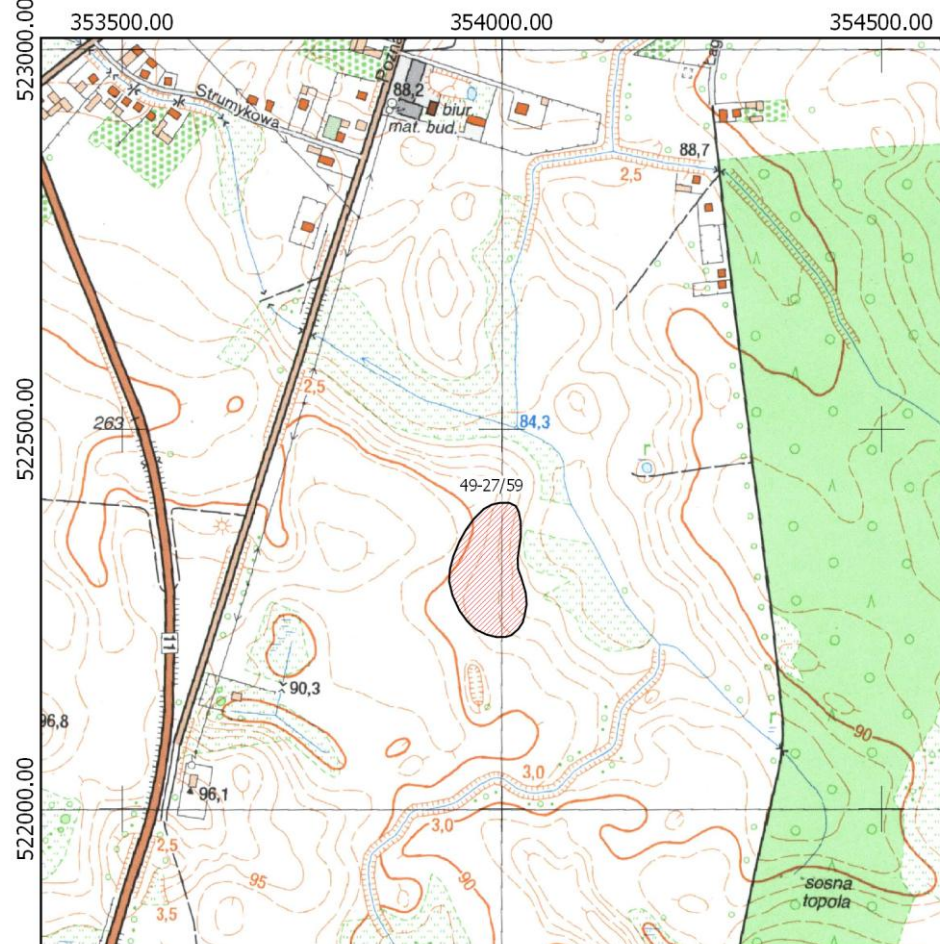
**STANOWISKO ARCHEOLOGICZNE**

2. Czas powstania

**Epoka kamienia- ślad os.  
Kultura pucharów lejkowatych- ślad os.  
Kultura przeworska- osada  
Wczesne średniowiecze (faza D-E)- osada**

**CHLUDOWO**

8. Fotografia z opisem wskazującym orientację albo mapa z zaznaczonym stanowiskiem archeologicznym



4. Adres

**Obszar AZP 49-27  
Nr Stanowiska w miejscowości 58  
Nr Stanowiska na obszarze 59**

5. Przynależność administracyjna

województwo **wielkopolskie**

powiat **poznański**

gmina **Suchy Las**

6. Formy ochrony

7. Opracowanie karty (autor, data i podpis)

**Przemysław Bobrowski  
Październik/listopad 2017 r.**

GEZA

# KARTA ADRESOWA ZABYTKU NIERUCHOMEGO

3. Miejscowość

1. Nazwa

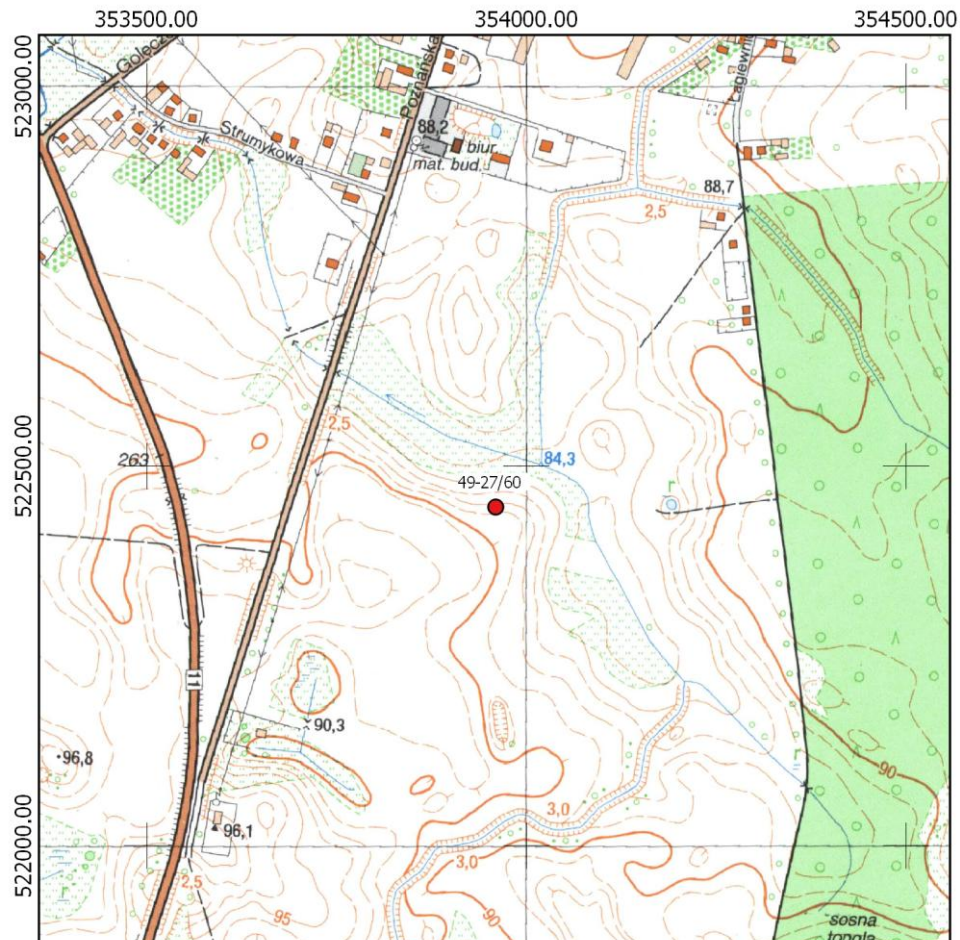
**STANOWISKO ARCHEOLOGICZNE**

2. Czas powstania

**Neolit- ślad os.  
Kultura łużycka?- ślad os.  
Kultura przeworska- pkt. os.**

**CHLUDOWO**

8. Fotografia z opisem wskazującym orientację albo mapa z zaznaczonym stanowiskiem archeologicznym



4. Adres

**Obszar AZP 49-27  
Nr Stanowiska w miejscowości 59  
Nr Stanowiska na obszarze 60**

5. Przynależność administracyjna

województwo **wielkopolskie**

powiat **poznański**

gmina **Suchy Las**

6. Formy ochrony

7. Opracowanie karty (autor, data i podpis)

**Przemysław Bobrowski  
Październik/listopad 2017 r.**

GEZA

# KARTA ADRESOWA ZABYTKU NIERUCHOMEGO

3. Miejscowość

1. Nazwa

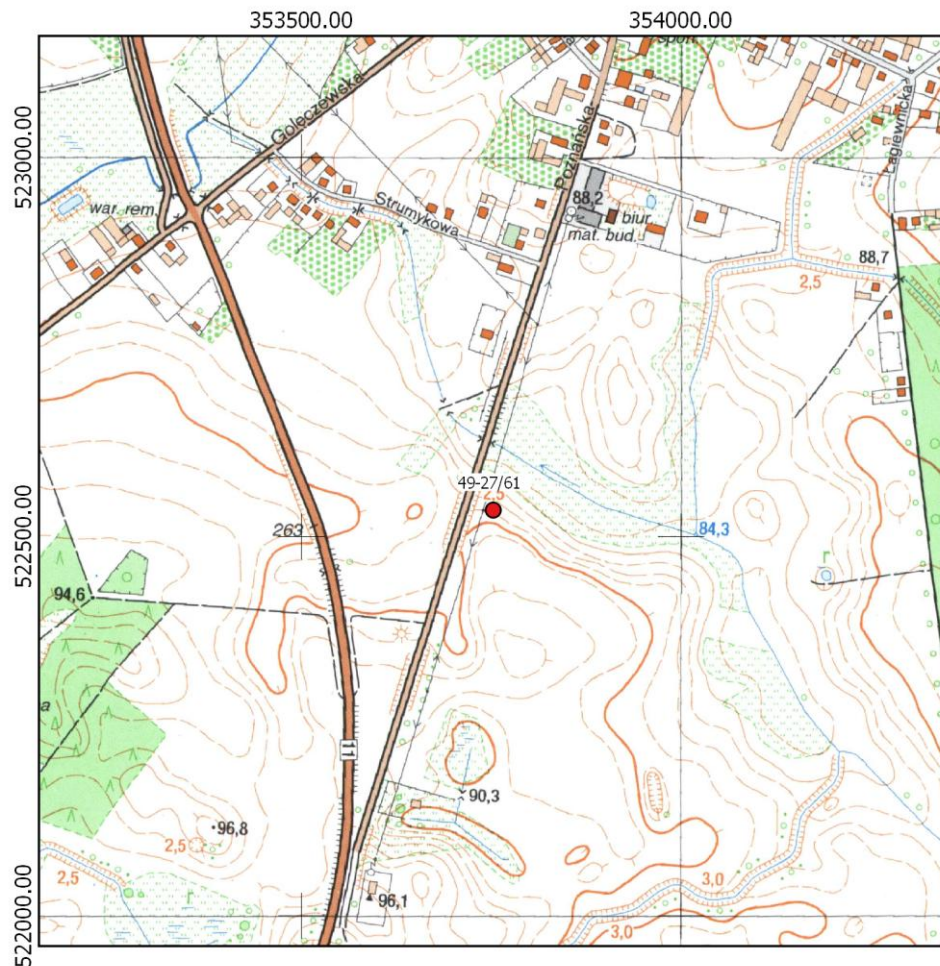
**STANOWISKO ARCHEOLOGICZNE**

2. Czas powstania

**Neolit?- ślad os.  
Późne średniowiecze- ślad os.**

**CHLUDOWO**

8. Fotografia z opisem wskazującym orientację albo mapa z zaznaczonym stanowiskiem archeologicznym



4. Adres

**Obszar AZP 49-27  
Nr Stanowiska w miejscowości 60  
Nr Stanowiska na obszarze 61**

5. Przynależność administracyjna

województwo **wielkopolskie**

powiat **poznański**

gmina **Suchy Las**

6. Formy ochrony

7. Opracowanie karty (autor, data i podpis)

**Przemysław Bobrowski  
Październik/listopad 2017 r.**

GEZA

# KARTA ADRESOWA ZABYTKU NIERUCHOMEGO

3. Miejscowość

1. Nazwa

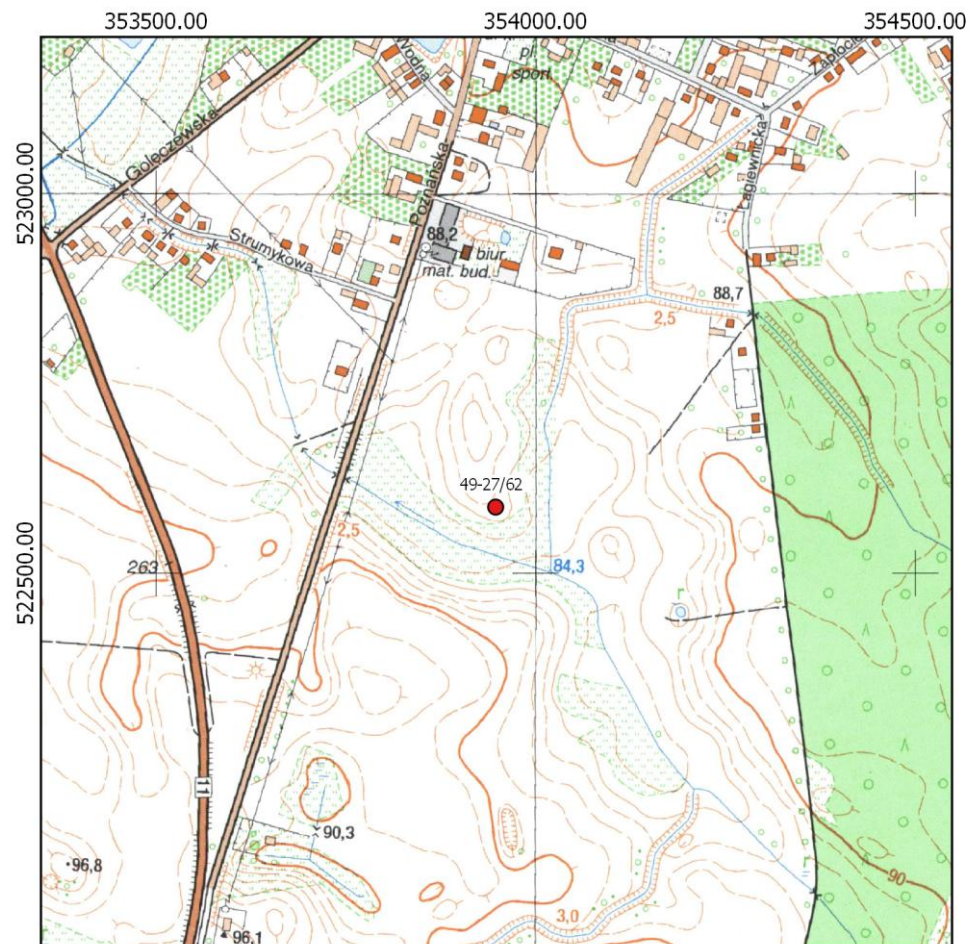
**STANOWISKO ARCHEOLOGICZNE**

2. Czas powstania

Kultura przeworska- pkt. os.  
Wczesne średniowiecze (faza E- F)- ślad os.  
Późne średniowiecze- ślad os.

**CHLUDOWO**

8. Fotografia z opisem wskazującym orientację albo mapa z zaznaczonym stanowiskiem archeologicznym



4. Adres

**Obszar AZP 49-27  
Nr Stanowiska w miejscowości 61  
Nr Stanowiska na obszarze 62**

5. Przynależność administracyjna

województwo **wielkopolskie**

powiat **poznański**

gmina **Suchy Las**

6. Formy ochrony

7. Opracowanie karty (autor, data i podpis)

**Przemysław Bobrowski  
Październik/listopad 2017 r.**

GEZA

# KARTA ADRESOWA ZABYTKU NIERUCHOMEGO

3. Miejscowość

1. Nazwa

**STANOWISKO ARCHEOLOGICZNE**

2. Czas powstania

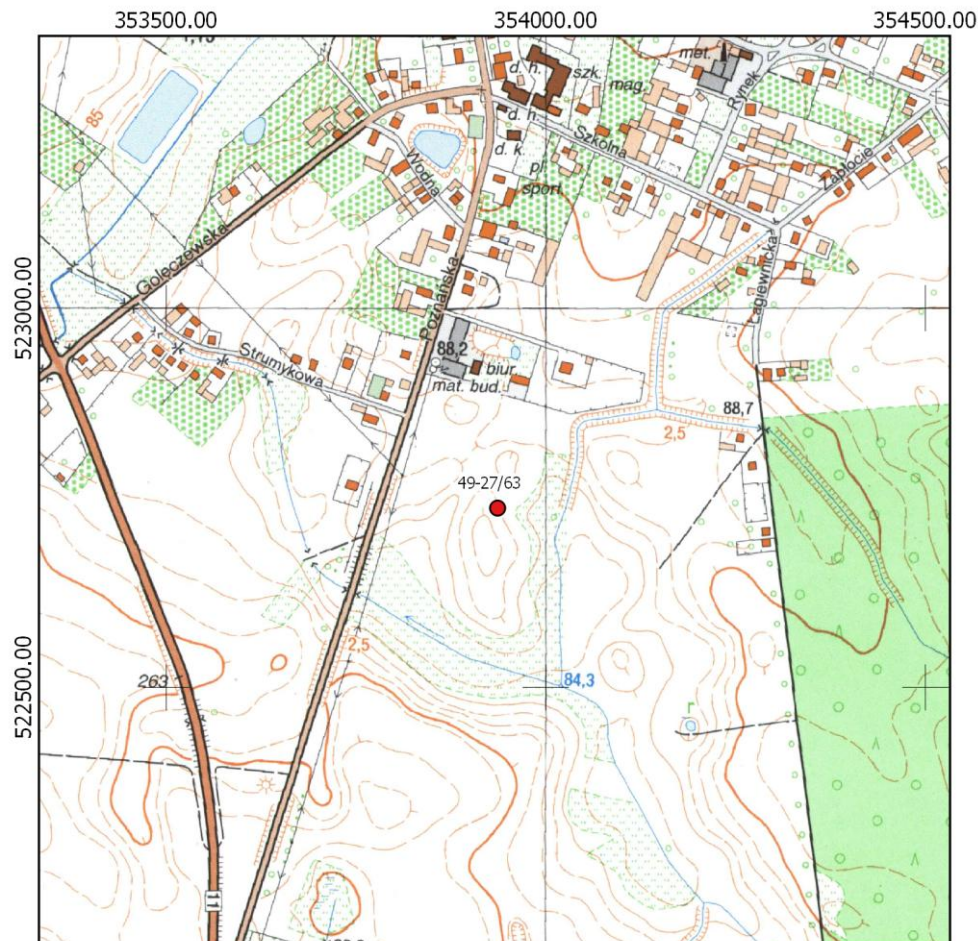
**Neolit?- ślad os.**

**Kultura przeworska- ślad os.**

**Okres nowożytny- ślad os.**

**CHLUDOWO**

8. Fotografia z opisem wskazującym orientację albo mapa z zaznaczonym stanowiskiem archeologicznym



4. Adres

**Obszar AZP 49-27**  
**Nr Stanowiska w miejscowości 62**  
**Nr Stanowiska na obszarze 63**

5. Przynależność administracyjna

województwo **wielkopolskie**

powiat **poznański**

gmina **Suchy Las**

6. Formy ochrony

**MPZP- Uchwała RG Suchy Las**  
**XXXIX/340/2005 z 16.06.2005 r.**

7. Opracowanie karty (autor, data i podpis)

**Przemysław Bobrowski**  
**Październik/listopad 2017 r.**

GEZA

# KARTA ADRESOWA ZABYTKU NIERUCHOMEGO

3. Miejscowość

1. Nazwa

**STANOWISKO ARCHEOLOGICZNE**

2. Czas powstania

**Wczesne średniowiecze (D-E)- ślad os.**

**Późne średniowiecze- ślad os.**

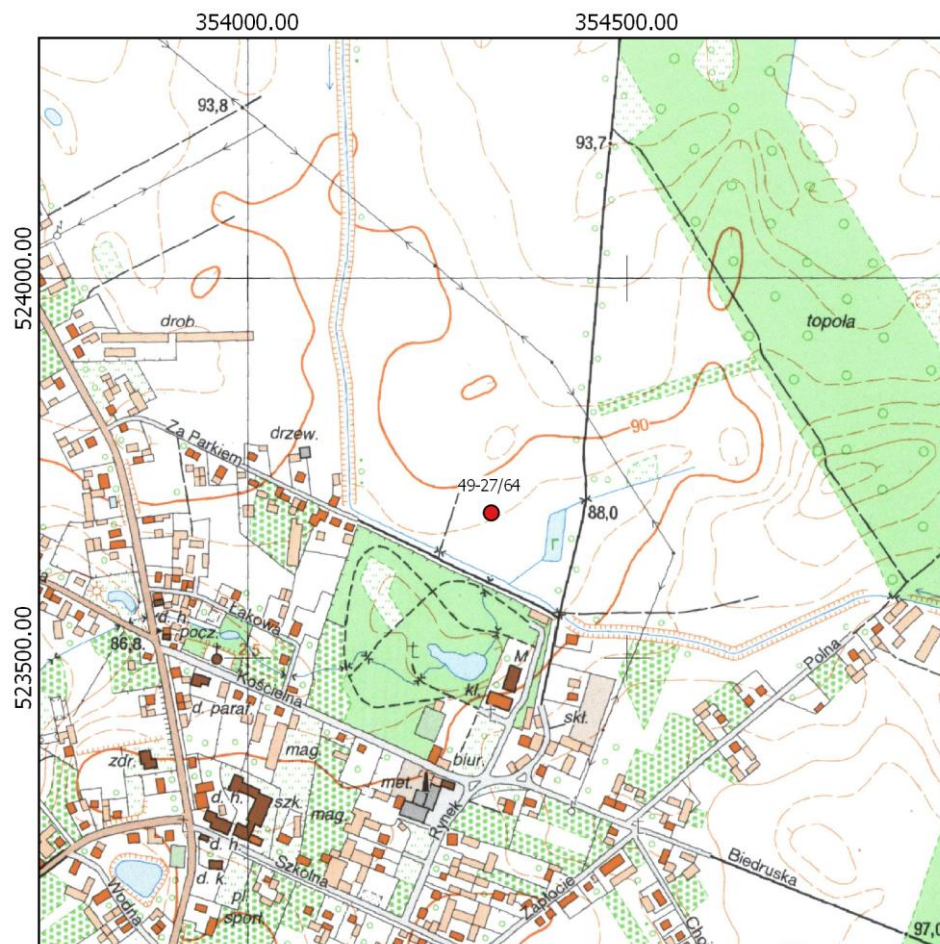
**Okres nowożytny- ślad os.**

**CHLUDOWO**

8. Fotografia z opisem wskazującym orientację albo mapa z zaznaczonym stanowiskiem archeologicznym

4. Adres

**Obszar AZP 49-27  
Nr Stanowiska w miejscowości 63  
Nr Stanowiska na obszarze 64**



5. Przynależność administracyjna

województwo **wielkopolskie**

powiat **poznański**

gmina **Suchy Las**

6. Formy ochrony

7. Opracowanie karty (autor, data i podpis)

**Przemysław Bobrowski  
Październik/listopad 2017 r.**



GEZA

# KARTA ADRESOWA ZABYTKU NIERUCHOMEGO

3. Miejscowość

1. Nazwa

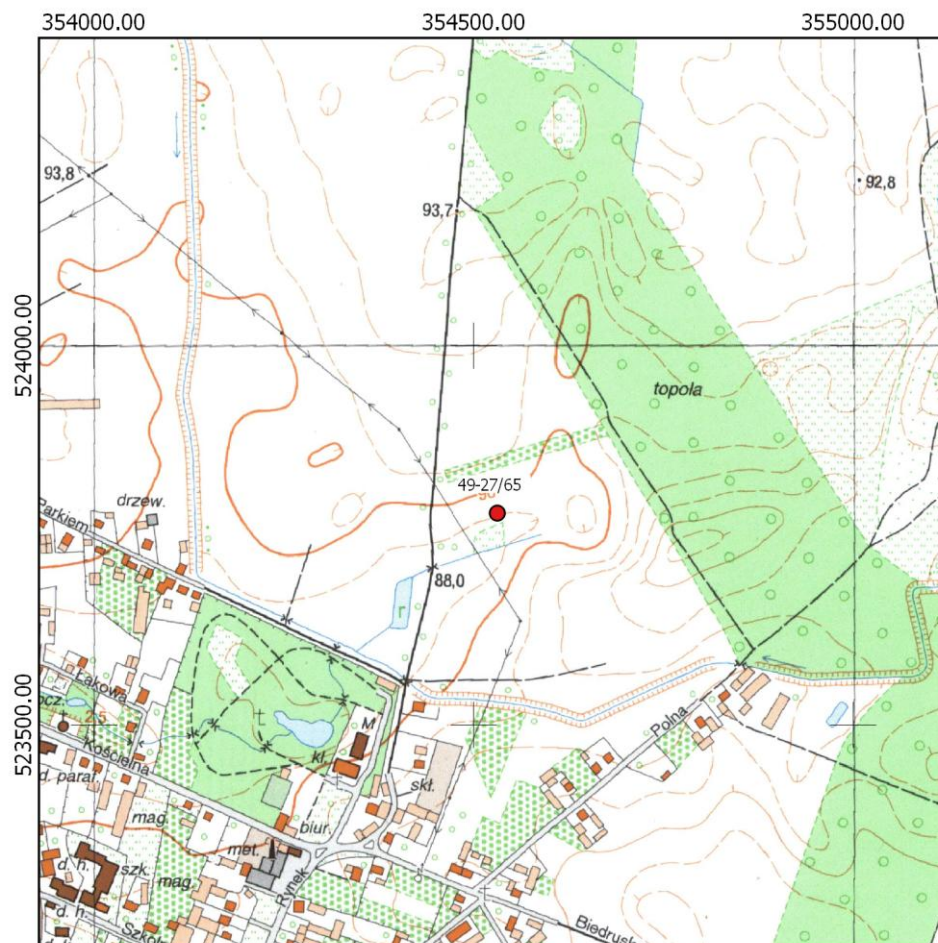
**STANOWISKO ARCHEOLOGICZNE**

2. Czas powstania

**Kultura łużycka- ślad os.  
Późne średniowiecze- ślad os.**

**CHLUDOWO**

8. Fotografia z opisem wskazującym orientację albo mapa z zaznaczonym stanowiskiem archeologicznym



4. Adres

**Obszar AZP 49-27  
Nr Stanowiska w miejscowości 64  
Nr Stanowiska na obszarze 65**

5. Przynależność administracyjna

województwo **wielkopolskie**

powiat **poznański**

gmina **Suchy Las**

6. Formy ochrony

7. Opracowanie karty (autor, data i podpis)

**Przemysław Bobrowski  
Październik/listopad 2017 r.**

GEZA

# KARTA ADRESOWA ZABYTKU NIERUCHOMEGO

3. Miejscowość

1. Nazwa

**STANOWISKO ARCHEOLOGICZNE**

2. Czas powstania

**Neolit- ślad os.**

**Neolit- ślad os.**

**Kultura łużycka- pkt. os.**

**Kultura przeworska- ślad os.**

**Wczesne średniowiecze (faza D-E)- osada**

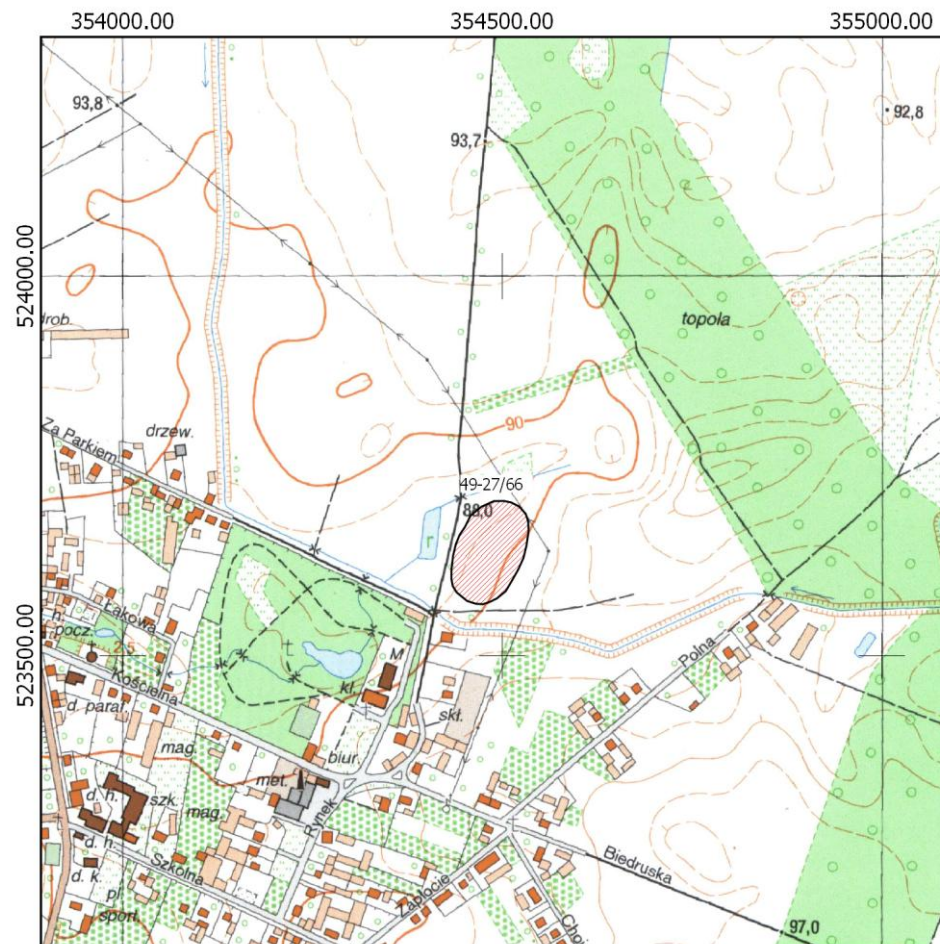
**Późne średniowiecze- pkt. os.**

**CHLUDOWO**

8. Fotografia z opisem wskazującym orientację albo mapa z zaznaczonym stanowiskiem archeologicznym

4. Adres

**Obszar AZP 49-27  
Nr Stanowiska w miejscowości 65  
Nr Stanowiska na obszarze 66**



5. Przynależność administracyjna

województwo **wielkopolskie**

powiat **poznański**

gmina **Suchy Las**

6. Formy ochrony

7. Opracowanie karty (autor, data i podpis)

**Przemysław Bobrowski  
Październik/listopad 2017 r.**

GEZA

# KARTA ADRESOWA ZABYTKU NIERUCHOMEGO

3. Miejscowość

1. Nazwa

**STANOWISKO ARCHEOLOGICZNE**

2. Czas powstania

**Neolit- ślad os.**

**Kultura pucharów lejkowatych- pkt. os.**

**Kultura łużycka- osada.**

**Kultura przeworska- osada.**

**Wczesne średniowiecze (faza E- F)- osada**

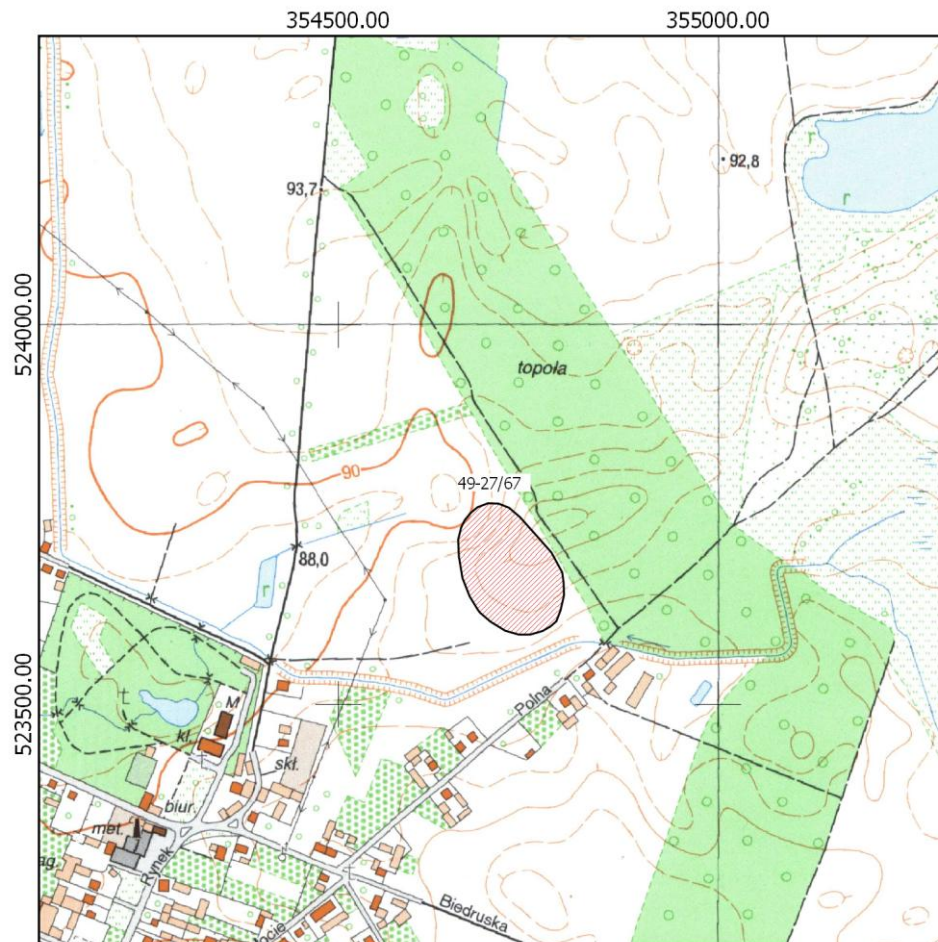
**Późne średniowiecze- ślad os.**

**CHLUDOWO**

8. Fotografia z opisem wskazującym orientację albo mapa z zaznaczonym stanowiskiem archeologicznym

4. Adres

**Obszar AZP 49-27  
Nr Stanowiska w miejscowości 66  
Nr Stanowiska na obszarze 67**



5. Przynależność administracyjna

województwo **wielkopolskie**

powiat **poznański**

gmina **Suchy Las**

6. Formy ochrony

7. Opracowanie karty (autor, data i podpis)

**Przemysław Bobrowski  
Październik/listopad 2017 r.**

GEZA

# KARTA ADRESOWA ZABYTKU NIERUCHOMEGO

3. Miejscowość

1. Nazwa

**STANOWISKO ARCHEOLOGICZNE**

2. Czas powstania

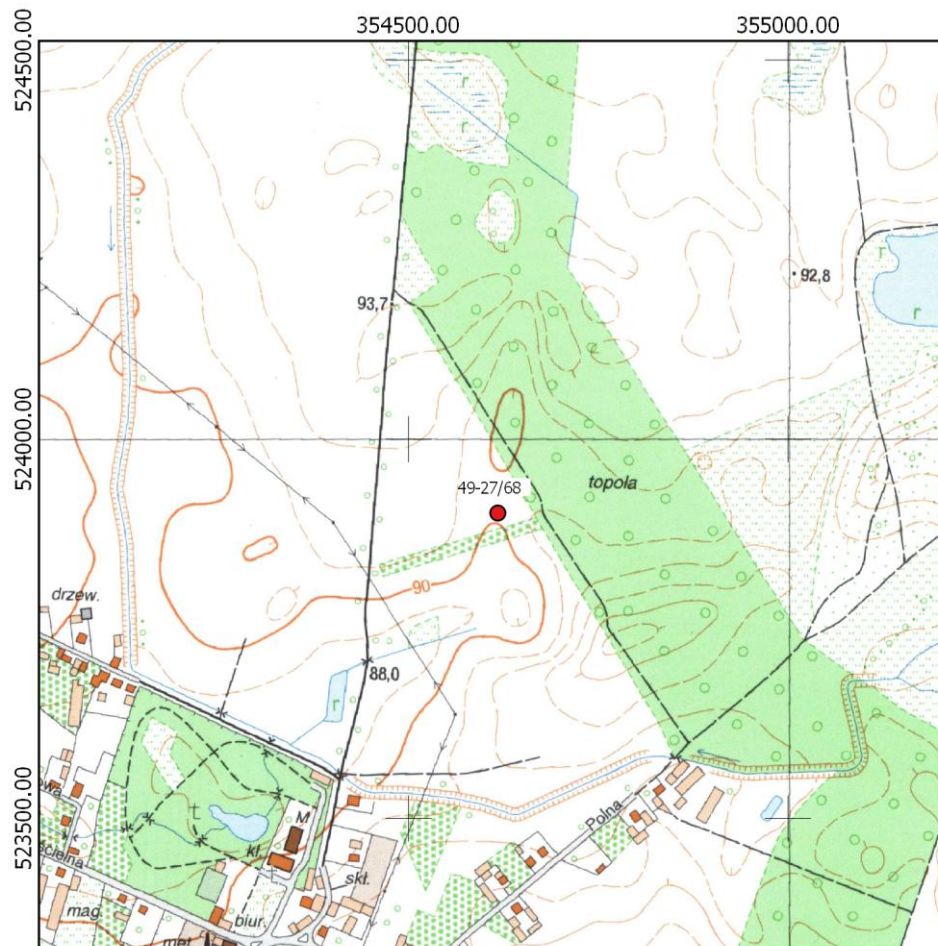
**Kultura pucharów lejkowatych- ślad os.**

**Kultura łużycka- ślad os.**

**Późne średniowiecze- ślad os.**

**CHLUDOWO**

8. Fotografia z opisem wskazującym orientację albo mapa z zaznaczonym stanowiskiem archeologicznym



4. Adres

**Obszar AZP 49-27**  
**Nr Stanowiska w miejscowości 67**  
**Nr Stanowiska na obszarze 68**

5. Przynależność administracyjna

województwo **wielkopolskie**

powiat **poznański**

gmina **Suchy Las**

6. Formy ochrony

7. Opracowanie karty (autor, data i podpis)

**Przemysław Bobrowski**  
**Październik/listopad 2017 r.**

GEZA

# KARTA ADRESOWA ZABYTKU NIERUCHOMEGO

3. Miejscowość

1. Nazwa

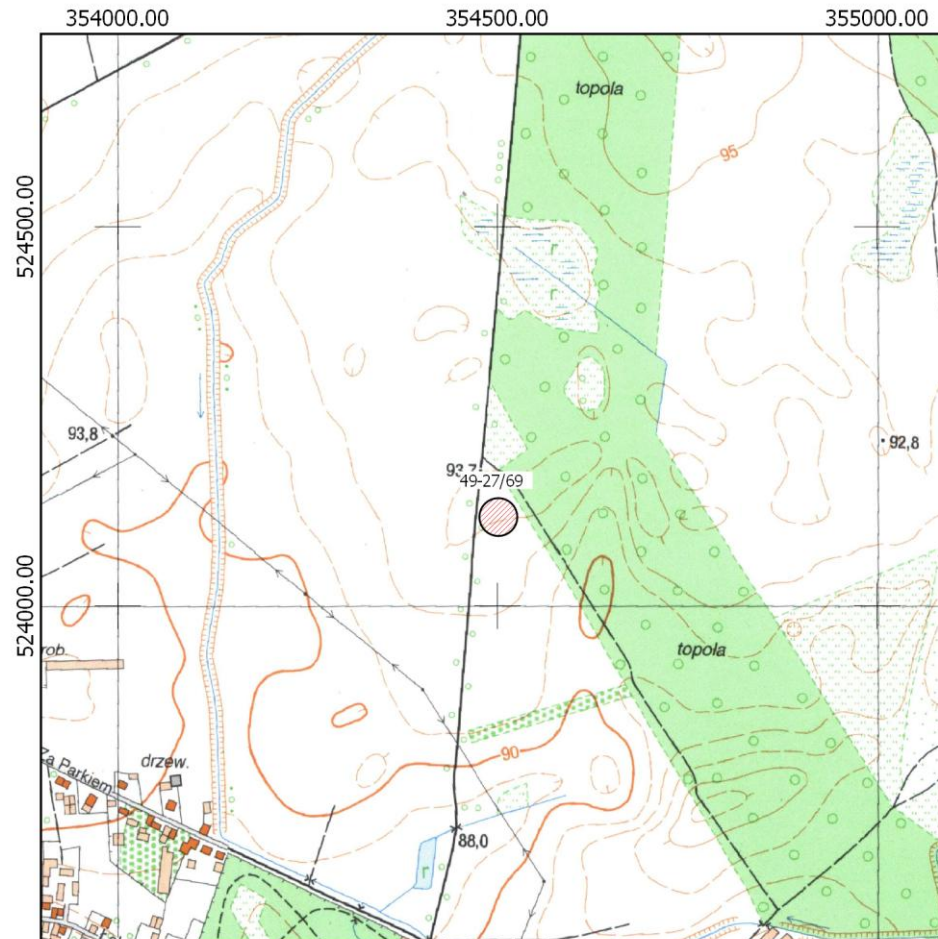
**STANOWISKO ARCHEOLOGICZNE**

2. Czas powstania

**Neolit- pkt. os.  
Kultura łużycka- pkt. os.**

**CHLUDOWO**

8. Fotografia z opisem wskazującym orientację albo mapa z zaznaczonym stanowiskiem archeologicznym



4. Adres

**Obszar AZP 49-27  
Nr Stanowiska w miejscowości 68  
Nr Stanowiska na obszarze 69**

5. Przynależność administracyjna

województwo **wielkopolskie**

powiat **poznański**

gmina **Suchy Las**

6. Formy ochrony

7. Opracowanie karty (autor, data i podpis)

**Przemysław Bobrowski  
Październik/listopad 2017 r.**

GEZA

# KARTA ADRESOWA ZABYTKU NIERUCHOMEGO

3. Miejscowość

1. Nazwa

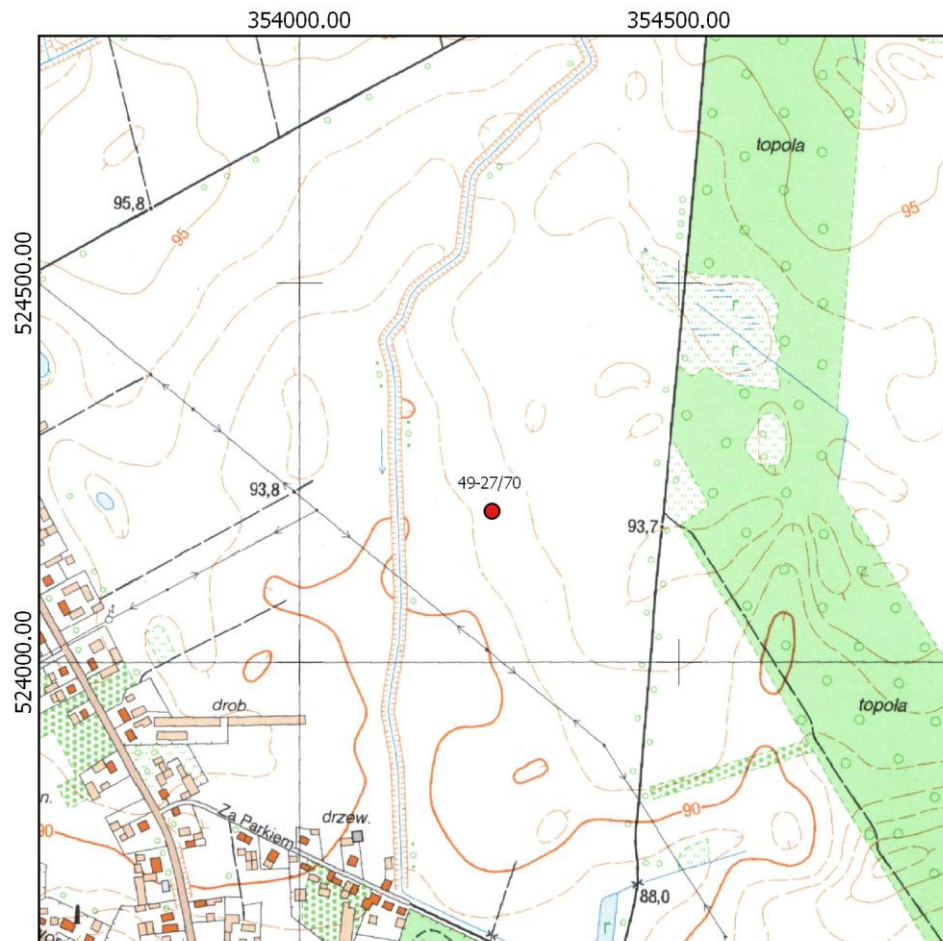
**STANOWISKO ARCHEOLOGICZNE**

2. Czas powstania

**Kultura przeworska- ślad os.  
Późne średniowiecze- ślad os.**

**CHLUDOWO**

8. Fotografia z opisem wskazującym orientację albo mapa z zaznaczonym stanowiskiem archeologicznym



4. Adres

**Obszar AZP 49-27  
Nr Stanowiska w miejscowości 69  
Nr Stanowiska na obszarze 70**

5. Przynależność administracyjna

województwo **wielkopolskie**

powiat **poznański**

gmina **Suchy Las**

6. Formy ochrony

7. Opracowanie karty (autor, data i podpis)

**Przemysław Bobrowski  
Październik/listopad 2017 r.**

GEZA

# KARTA ADRESOWA ZABYTKU NIERUCHOMEGO

3. Miejscowość

1. Nazwa

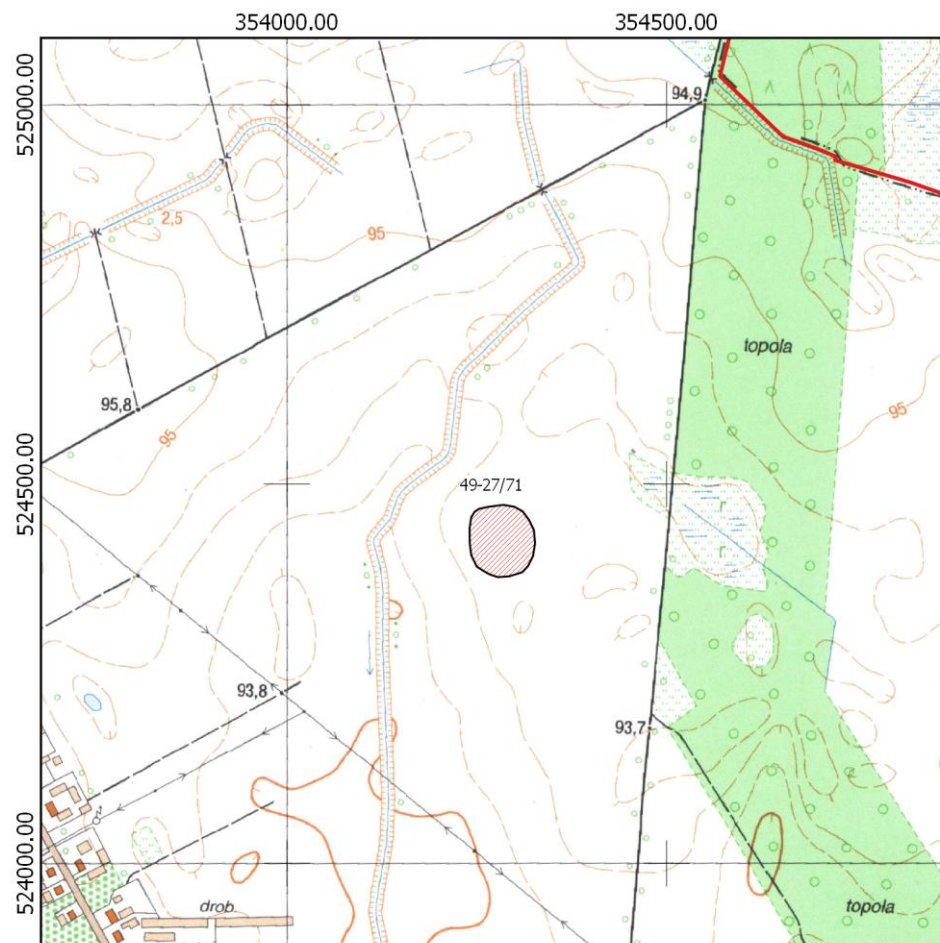
**STANOWISKO ARCHEOLOGICZNE**

2. Czas powstania

**Epoka kamienia- ślad os.  
Kultura łużycka- pkt. os.**

**CHLUDOWO**

8. Fotografia z opisem wskazującym orientację albo mapa z zaznaczonym stanowiskiem archeologicznym



4. Adres

**Obszar AZP 49-27  
Nr Stanowiska w miejscowości 70  
Nr Stanowiska na obszarze 71**

5. Przynależność administracyjna

województwo **wielkopolskie**

powiat **poznański**

gmina **Suchy Las**

6. Formy ochrony

7. Opracowanie karty (autor, data i podpis)

**Przemysław Bobrowski  
Październik/listopad 2017 r.**

GEZA

# KARTA ADRESOWA ZABYTKU NIERUCHOMEGO

3. Miejscowość

1. Nazwa

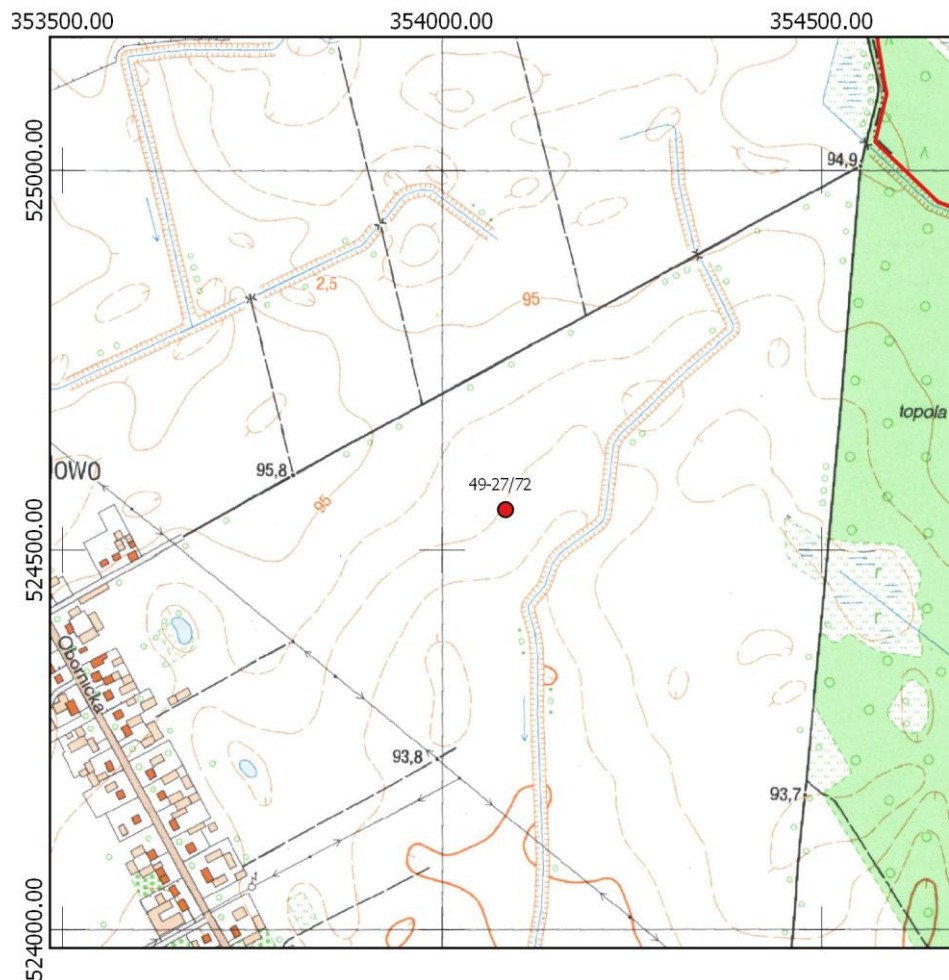
**STANOWISKO ARCHEOLOGICZNE**

2. Czas powstania

**Późne średniowiecze- pkt. os.**

**CHLUDOWO**

8. Fotografia z opisem wskazującym orientację albo mapa z zaznaczonym stanowiskiem archeologicznym



4. Adres

**Obszar AZP 49-27  
Nr Stanowiska w miejscowości 71  
Nr Stanowiska na obszarze 72**

5. Przynależność administracyjna

województwo **wielkopolskie**

powiat **poznański**

gmina **Suchy Las**

6. Formy ochrony

7. Opracowanie karty (autor, data i podpis)

**Przemysław Bobrowski  
Październik/listopad 2017 r.**



GEZA

# KARTA ADRESOWA ZABYTKU NIERUCHOMEGO

3. Miejscowość

1. Nazwa

**STANOWISKO ARCHEOLOGICZNE**

2. Czas powstania

**Epoka kamienia- ślad os.**

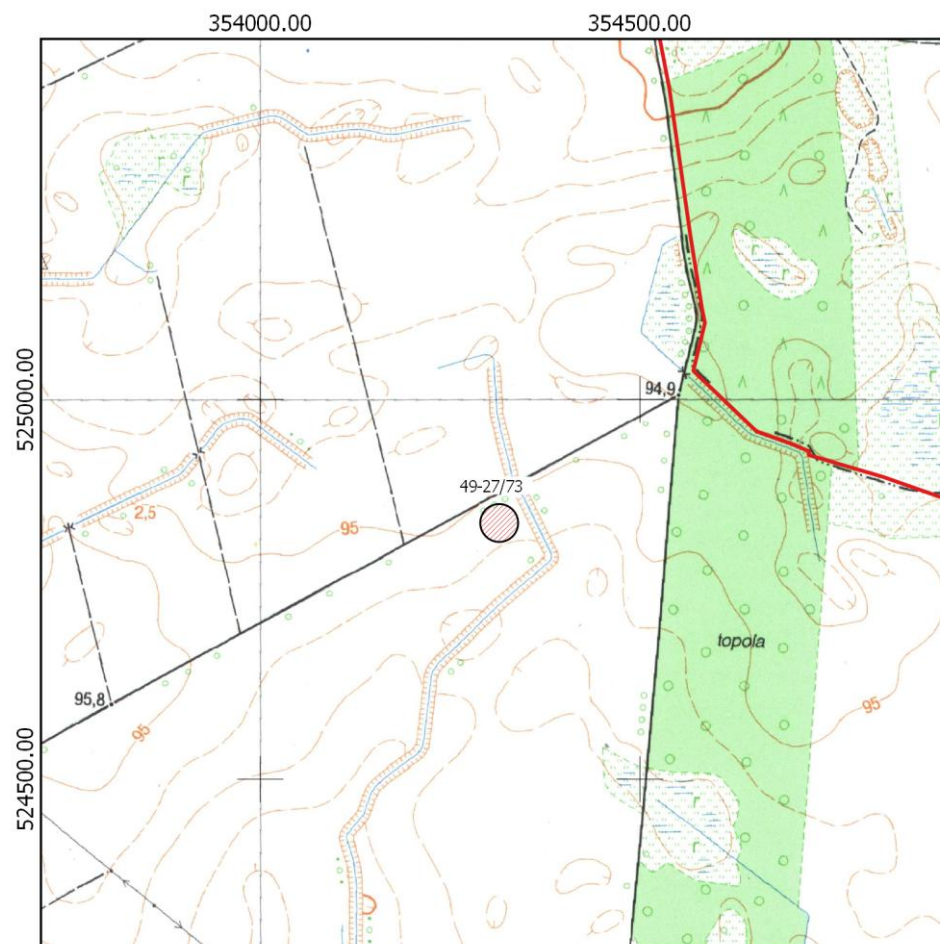
**Neolit- ślad os.**

**Kultura łużycka- ślad os.**

**Późne średniowiecze- pkt. os.**

**CHLUDOWO**

8. Fotografia z opisem wskazującym orientację albo mapa z zaznaczonym stanowiskiem archeologicznym



4. Adres

**Obszar AZP 49-27**

**Nr Stanowiska w miejscowości 72**

**Nr Stanowiska na obszarze 73**

5. Przynależność administracyjna

województwo **wielkopolskie**

powiat **poznański**

gmina **Suchy Las**

6. Formy ochrony

7. Opracowanie karty (autor, data i podpis)

**Przemysław Bobrowski**

**Październik/listopad 2017 r.**

GEZA

# KARTA ADRESOWA ZABYTKU NIERUCHOMEGO

3. Miejscowość

1. Nazwa

**STANOWISKO ARCHEOLOGICZNE**

2. Czas powstania

**Kultura amfor łużycka- ślad os.**

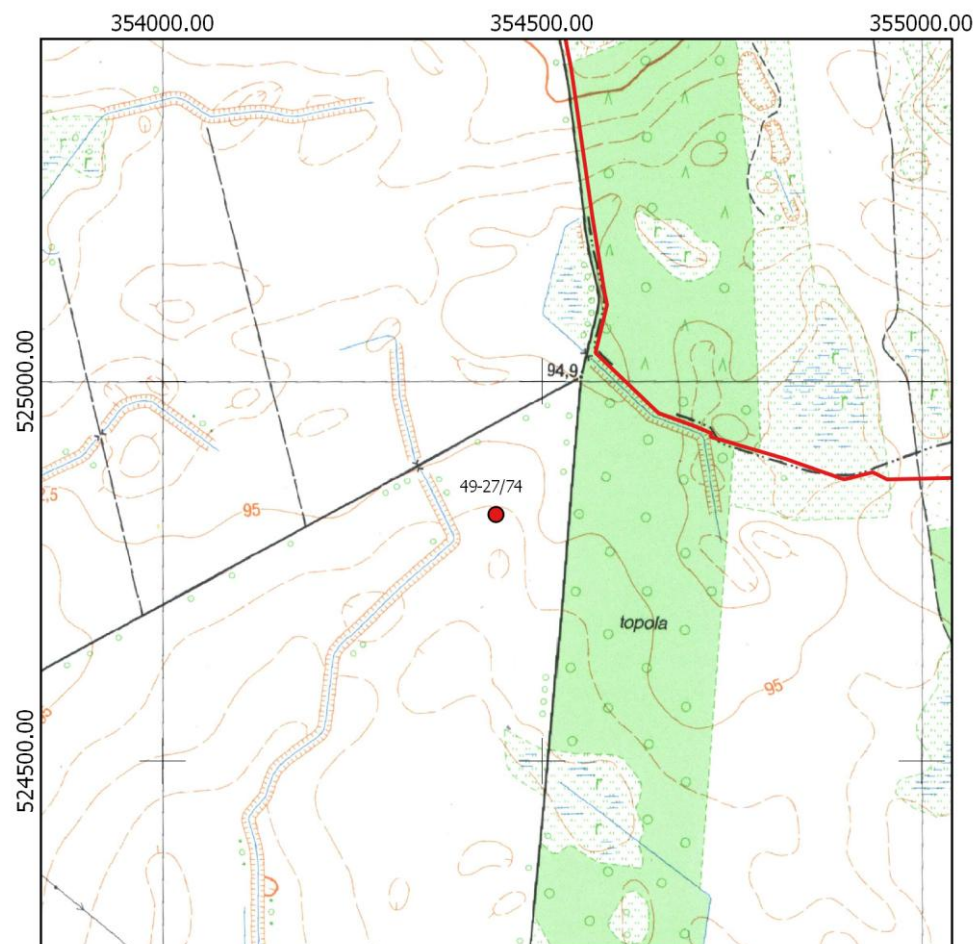
**Kultura przeworska- ślad os.**

**Wczesne średniowiecze (faza E- F)- ślad os.**

**Późne średniowiecze- ślad os.**

**CHLUDOWO**

8. Fotografia z opisem wskazującym orientację albo mapa z zaznaczonym stanowiskiem archeologicznym



4. Adres

**Obszar AZP 49-27**

**Nr Stanowiska w miejscowości 73**

**Nr Stanowiska na obszarze 74**

5. Przynależność administracyjna

województwo **wielkopolskie**

powiat **poznański**

gmina **Suchy Las**

6. Formy ochrony

7. Opracowanie karty (autor, data i podpis)

**Przemysław Bobrowski**

**Październik/listopad 2017 r.**

GEZA

# KARTA ADRESOWA ZABYTKU NIERUCHOMEGO

3. Miejscowość

1. Nazwa

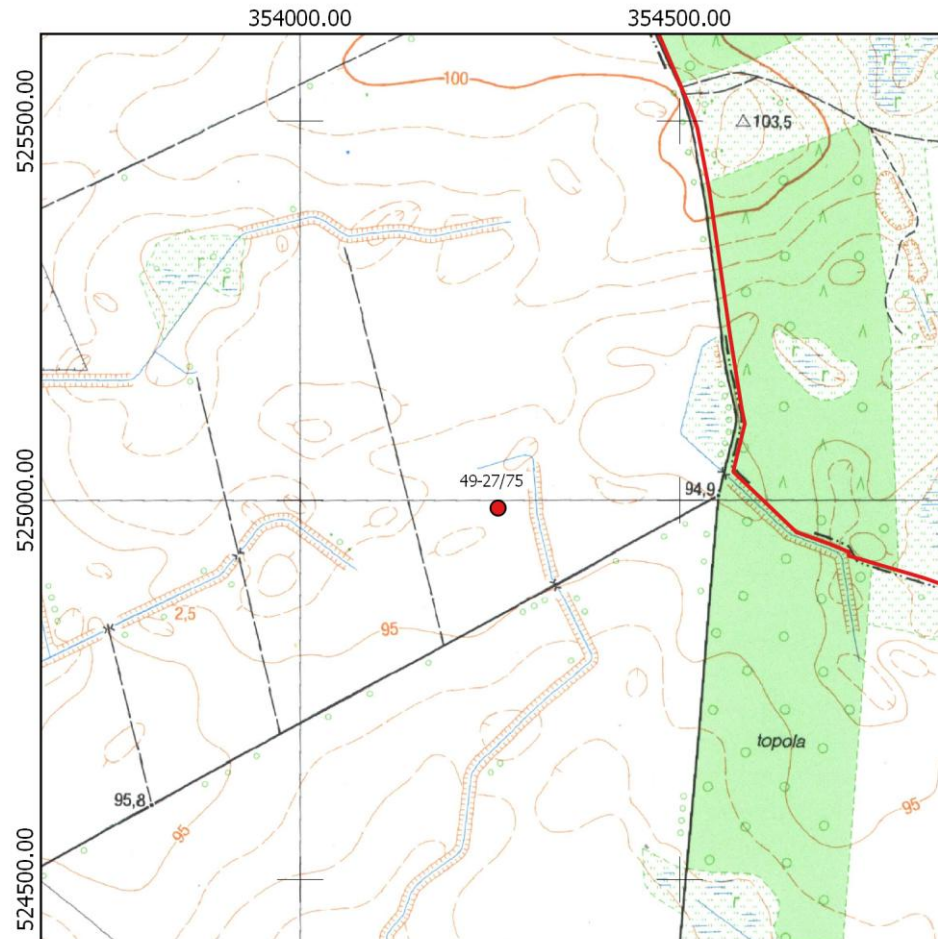
**STANOWISKO ARCHEOLOGICZNE**

2. Czas powstania

**Wczesne średniowiecze- ślad os.**

**CHLUDOWO**

8. Fotografia z opisem wskazującym orientację albo mapa z zaznaczonym stanowiskiem archeologicznym



4. Adres

**Obszar AZP 49-27  
Nr Stanowiska w miejscowości 74  
Nr Stanowiska na obszarze 75**

5. Przynależność administracyjna

województwo **wielkopolskie**

powiat **poznański**

gmina **Suchy Las**

6. Formy ochrony

7. Opracowanie karty (autor, data i podpis)

**Przemysław Bobrowski  
Październik/listopad 2017 r.**

GEZA

# KARTA ADRESOWA ZABYTKU NIERUCHOMEGO

3. Miejscowość

1. Nazwa

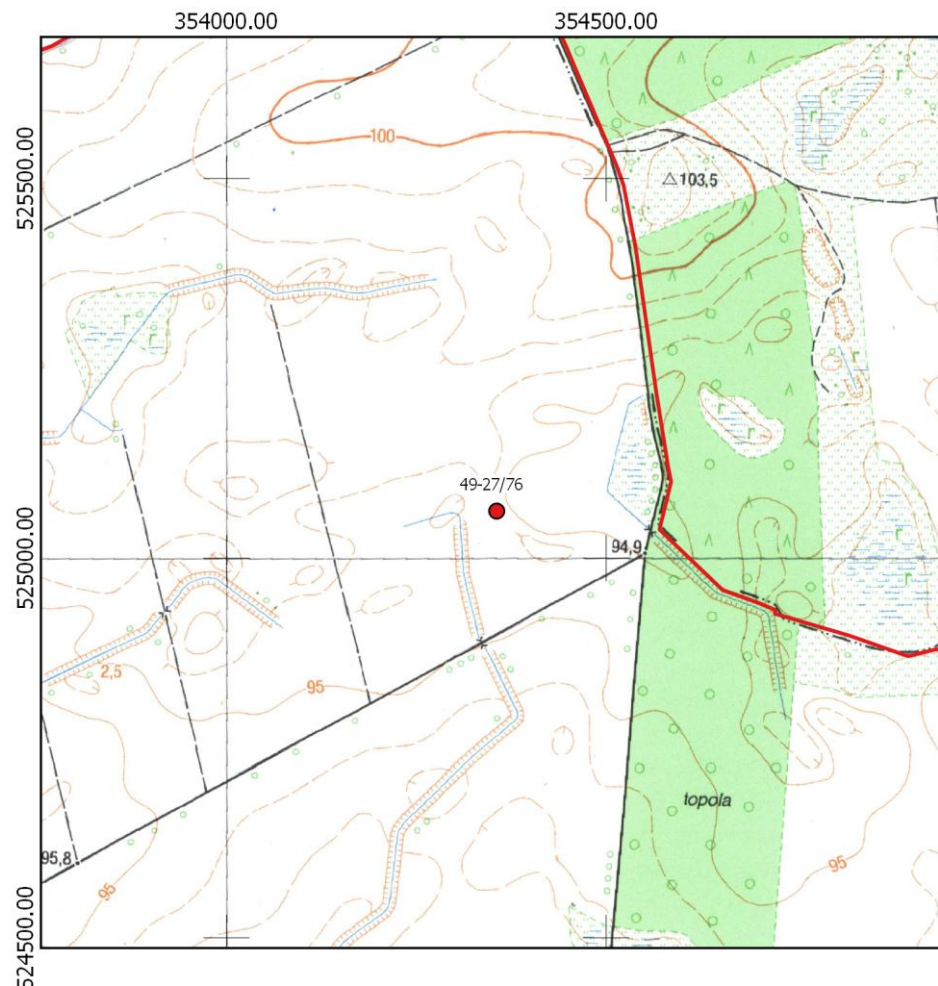
**STANOWISKO ARCHEOLOGICZNE**

2. Czas powstania

**Kultura przeworska- ślad os.**

**CHLUDOWO**

8. Fotografia z opisem wskazującym orientację albo mapa z zaznaczonym stanowiskiem archeologicznym



4. Adres

**Obszar AZP 49-27  
Nr Stanowiska w miejscowości 75  
Nr Stanowiska na obszarze 76**

5. Przynależność administracyjna

województwo **wielkopolskie**

powiat **poznański**

gmina **Suchy Las**

6. Formy ochrony

7. Opracowanie karty (autor, data i podpis)

**Przemysław Bobrowski  
Październik/listopad 2017 r.**

GEZA

# KARTA ADRESOWA ZABYTKU NIERUCHOMEGO

3. Miejscowość

1. Nazwa

**STANOWISKO ARCHEOLOGICZNE**

2. Czas powstania

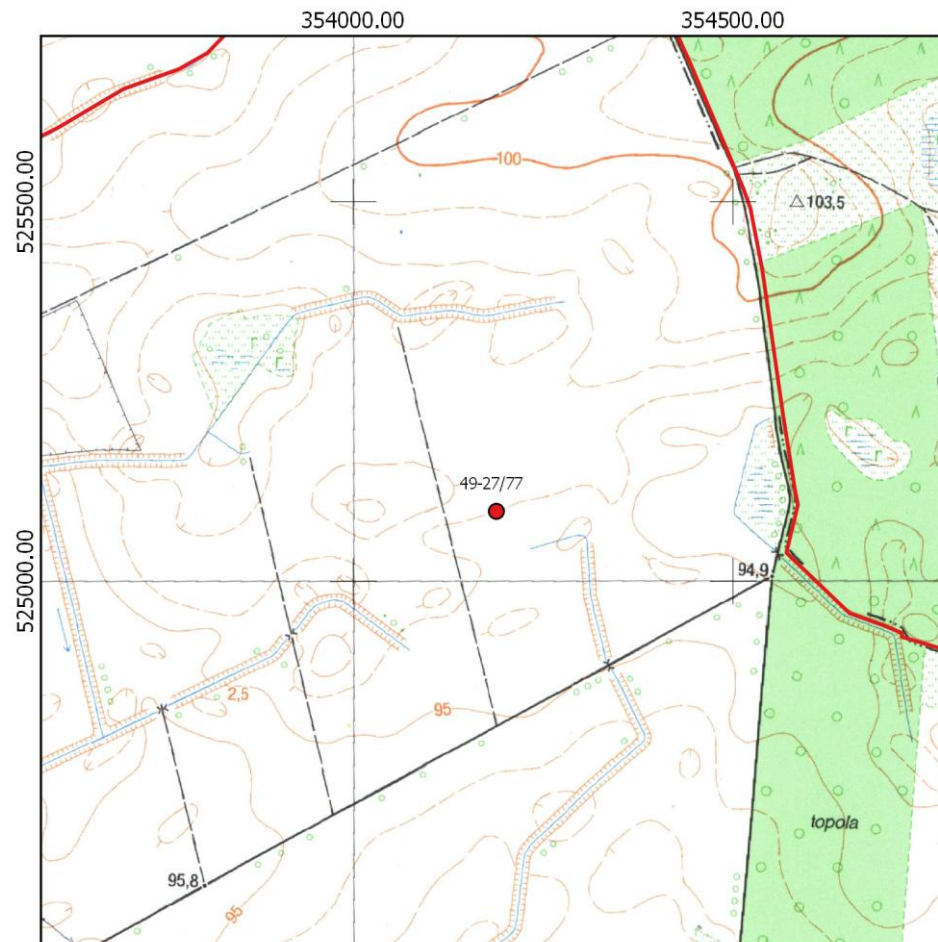
**Kultura przeworska- ślad os.  
Późne średniowiecze- ślad os.  
Okres nowożytny- ślad os.**

**CHLUDOWO**

8. Fotografia z opisem wskazującym orientację albo mapa z zaznaczonym stanowiskiem archeologicznym

4. Adres

**Obszar AZP 49-27  
Nr Stanowiska w miejscowości 76  
Nr Stanowiska na obszarze 77**



5. Przynależność administracyjna

województwo **wielkopolskie**

powiat **poznański**

gmina **Suchy Las**

6. Formy ochrony

7. Opracowanie karty (autor, data i podpis)

**Przemysław Bobrowski  
Październik/listopad 2017 r.**

GEZA

# KARTA ADRESOWA ZABYTKU NIERUCHOMEGO

1. Nazwa

**STANOWISKO ARCHEOLOGICZNE**

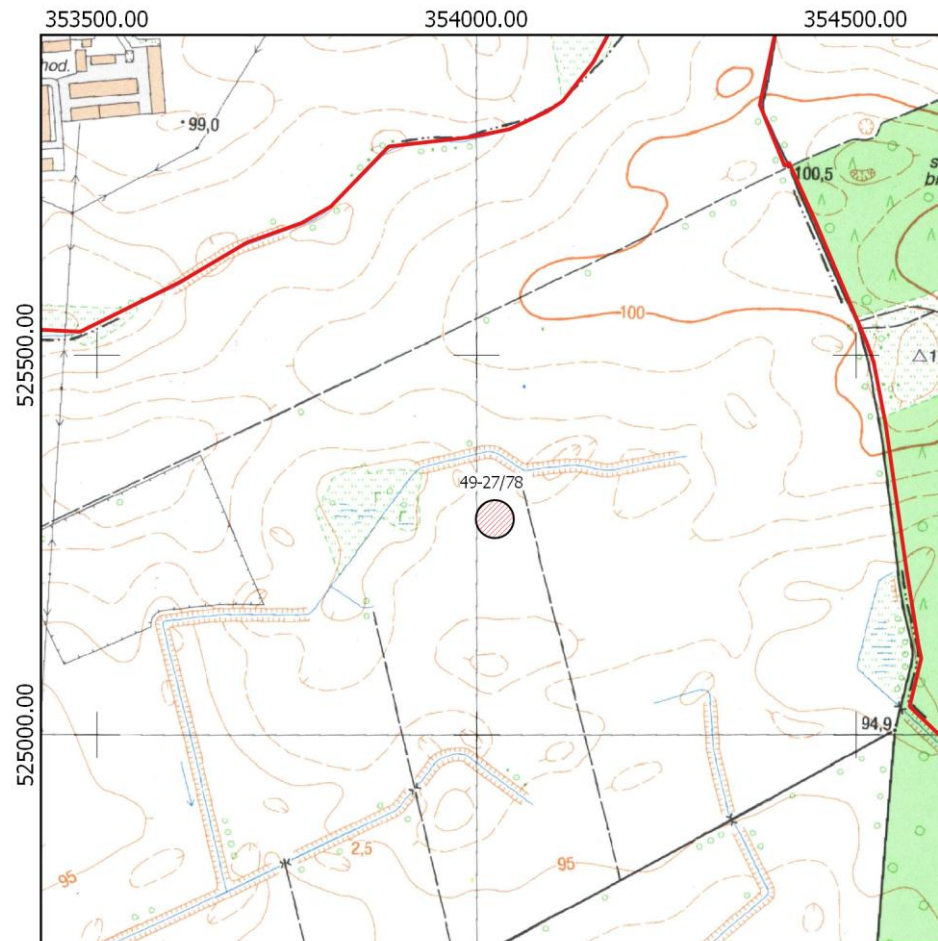
2. Czas powstania

**Kultura łużycka- pkt. os.  
Kultura przeworska- ślad os.**

3. Miejscowość

**CHLUDOWO**

8. Fotografia z opisem wskazującym orientację albo mapa z zaznaczonym stanowiskiem archeologicznym



4. Adres

**Obszar AZP 49-27  
Nr Stanowiska w miejscowości 77  
Nr Stanowiska na obszarze 78**

5. Przynależność administracyjna

województwo **wielkopolskie**

powiat **poznański**

gmina **Suchy Las**

6. Formy ochrony

7. Opracowanie karty (autor, data i podpis)

**Przemysław Bobrowski  
Październik/listopad 2017 r.**

GEZA

# KARTA ADRESOWA ZABYTKU NIERUCHOMEGO

1. Nazwa

**STANOWISKO ARCHEOLOGICZNE**

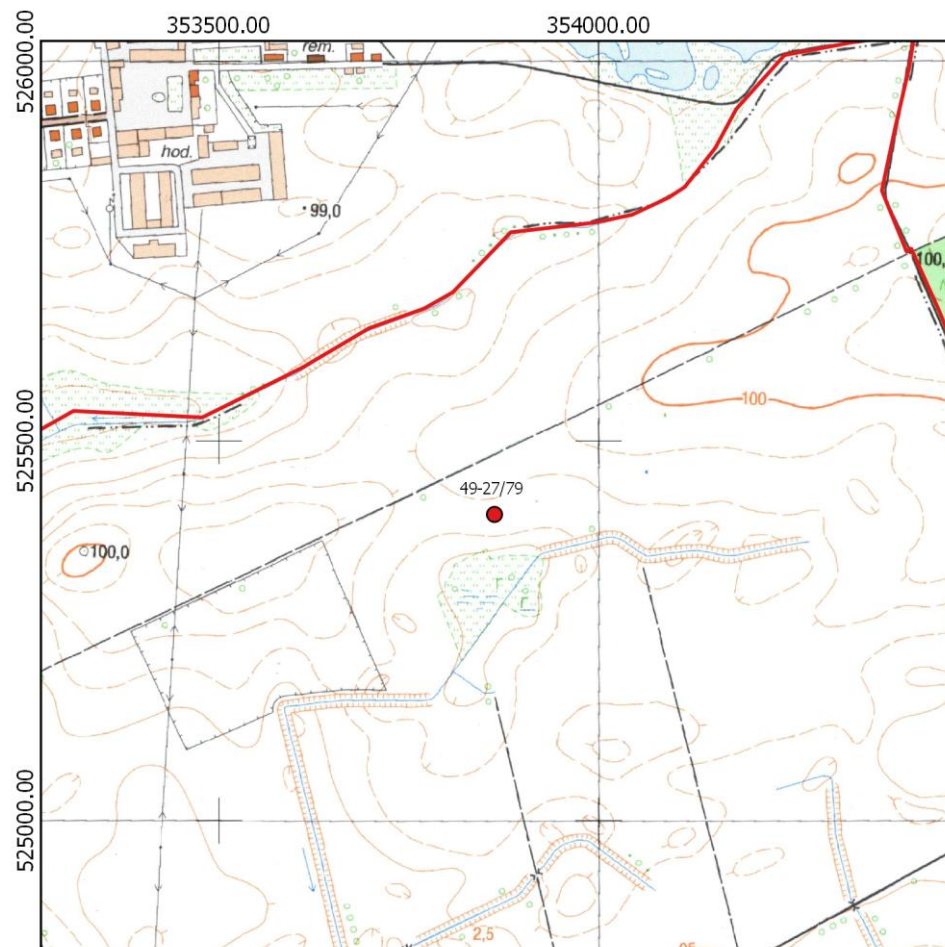
2. Czas powstania

**Kultura łużycka- pkt. os.**

3. Miejscowość

**CHLUDOWO**

8. Fotografia z opisem wskazującym orientację albo mapa z zaznaczonym stanowiskiem archeologicznym



4. Adres

**Obszar AZP 49-27  
Nr Stanowiska w miejscowości 78  
Nr Stanowiska na obszarze 79**

5. Przynależność administracyjna

województwo **wielkopolskie**

powiat **poznański**

gmina **Suchy Las**

6. Formy ochrony

7. Opracowanie karty (autor, data i podpis)

**Przemysław Bobrowski  
Październik/listopad 2017 r.**

GEZA

# KARTA ADRESOWA ZABYTKU NIERUCHOMEGO

1. Nazwa

**STANOWISKO ARCHEOLOGICZNE**

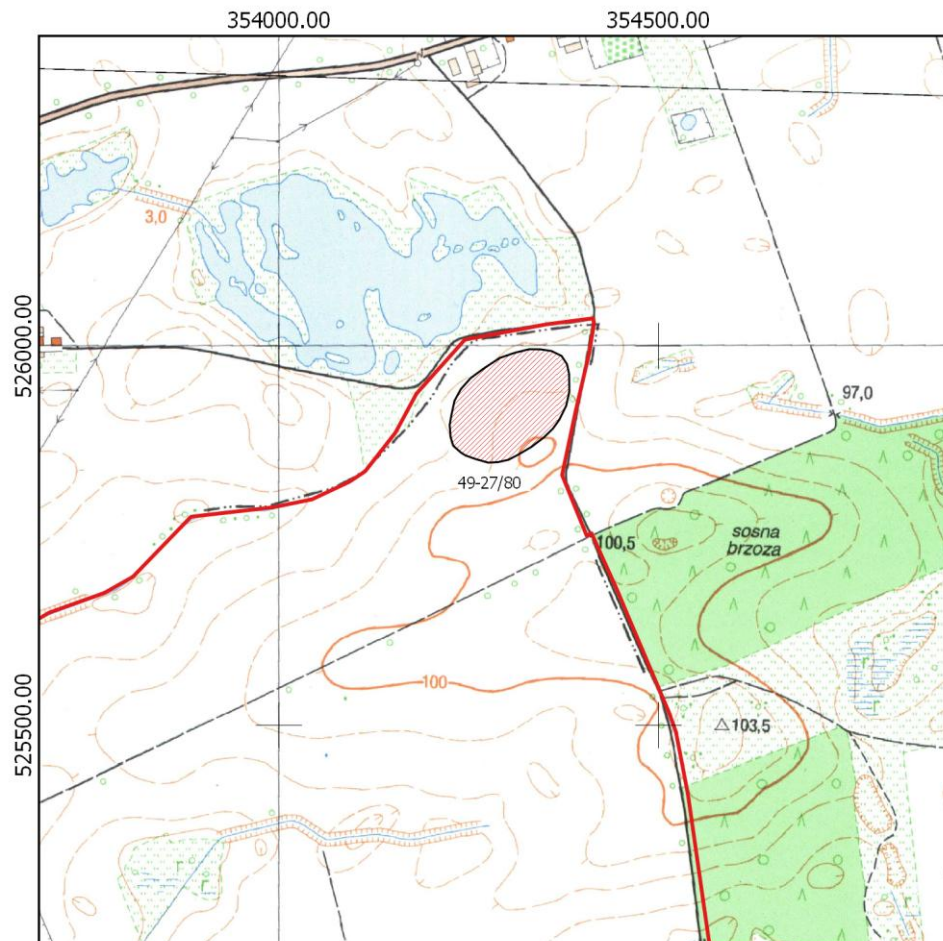
2. Czas powstania

**Kultura łużycka- osada  
Kultura przeworska- pkt. os.**

3. Miejscowość

**CHLUDOWO**

8. Fotografia z opisem wskazującym orientację albo mapa z zaznaczonym stanowiskiem archeologicznym



4. Adres

**Obszar AZP 49-27  
Nr Stanowiska w miejscowości 79  
Nr Stanowiska na obszarze 80**

5. Przynależność administracyjna

województwo **wielkopolskie**

powiat **poznański**

gmina **Suchy Las**

6. Formy ochrony

7. Opracowanie karty (autor, data i podpis)

**Przemysław Bobrowski  
Październik/listopad 2017 r.**



GEZA

# KARTA ADRESOWA ZABYTKU NIERUCHOMEGO

1. Nazwa

**STANOWISKO ARCHEOLOGICZNE**

2. Czas powstania

**Kultura pucharów lejkowatych- ślad os.**

**Kultura łużycka- pkt. os.**

**Kultura przeworska- ślad os.**

3. Miejscowość

**CHLUDOWO**

8. Fotografia z opisem wskazującym orientację albo mapa z zaznaczonym stanowiskiem archeologicznym

4. Adres

**Obszar AZP 49-27**

**Nr Stanowiska w miejscowości 80**

**Nr Stanowiska na obszarze 81**

5. Przynależność administracyjna

województwo **wielkopolskie**

powiat **poznański**

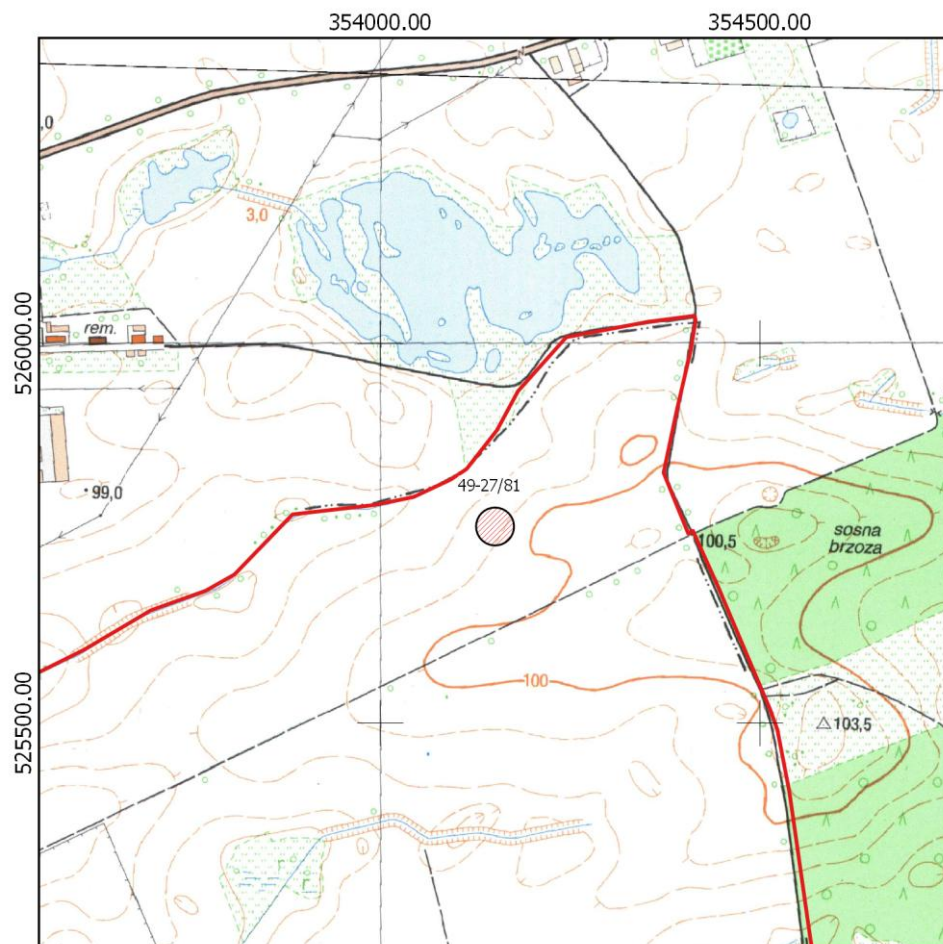
gmina **Suchy Las**

6. Formy ochrony

7. Opracowanie karty (autor, data i podpis)

**Przemysław Bobrowski**

**Październik/listopad 2017 r.**



GEZA

# KARTA ADRESOWA ZABYTKU NIERUCHOMEGO

3. Miejscowość

1. Nazwa

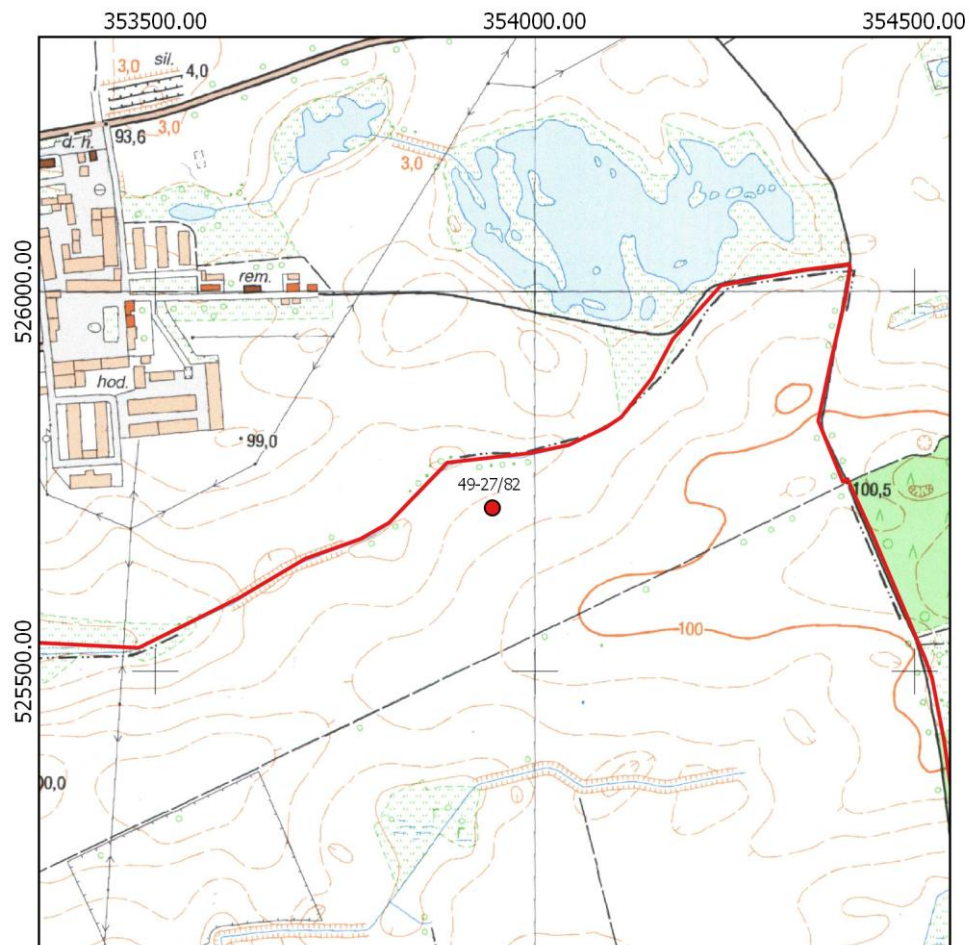
**STANOWISKO ARCHEOLOGICZNE**

2. Czas powstania

**Kultura łużycka- pkt. os.**

**CHLUDOWO**

8. Fotografia z opisem wskazującym orientację albo mapa z zaznaczonym stanowiskiem archeologicznym



4. Adres

**Obszar AZP 49-27  
Nr Stanowiska w miejscowości 81  
Nr Stanowiska na obszarze 82**

5. Przynależność administracyjna

województwo **wielkopolskie**

powiat **poznański**

gmina **Suchy Las**

6. Formy ochrony

7. Opracowanie karty (autor, data i podpis)

**Przemysław Bobrowski  
Październik/listopad 2017 r.**

GEZA

# KARTA ADRESOWA ZABYTKU NIERUCHOMEGO

3. Miejscowość

1. Nazwa

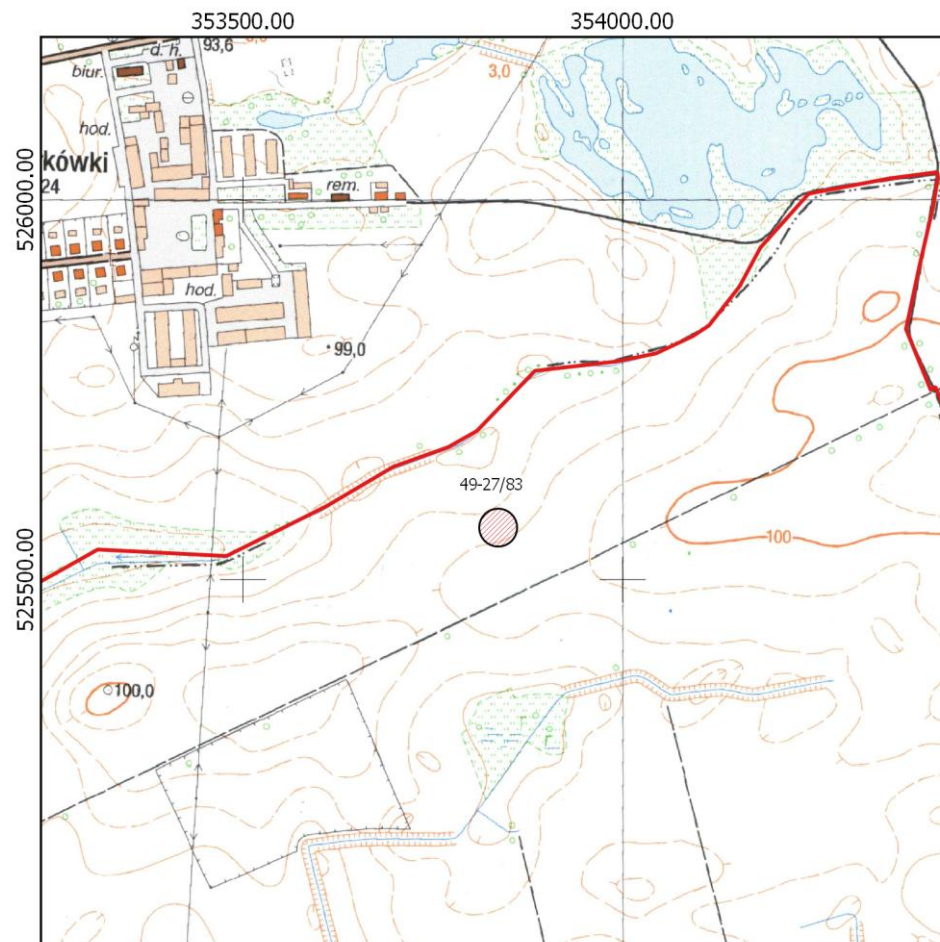
**STANOWISKO ARCHEOLOGICZNE**

2. Czas powstania

**Neolit?- ślad os.  
Kultura łużycka- ślad os.  
Kultura przeworska- pkt. os.  
Późne średniowiecze- ślad os.**

**CHLUDOWO**

8. Fotografia z opisem wskazującym orientację albo mapa z zaznaczonym stanowiskiem archeologicznym



4. Adres

**Obszar AZP 49-27  
Nr Stanowiska w miejscowości 82  
Nr Stanowiska na obszarze 83**

5. Przynależność administracyjna

województwo **wielkopolskie**

powiat **poznański**

gmina **Suchy Las**

6. Formy ochrony

7. Opracowanie karty (autor, data i podpis)

**Przemysław Bobrowski  
Październik/listopad 2017 r.**

GEZA

# KARTA ADRESOWA ZABYTKU NIERUCHOMEGO

3. Miejscowość

1. Nazwa

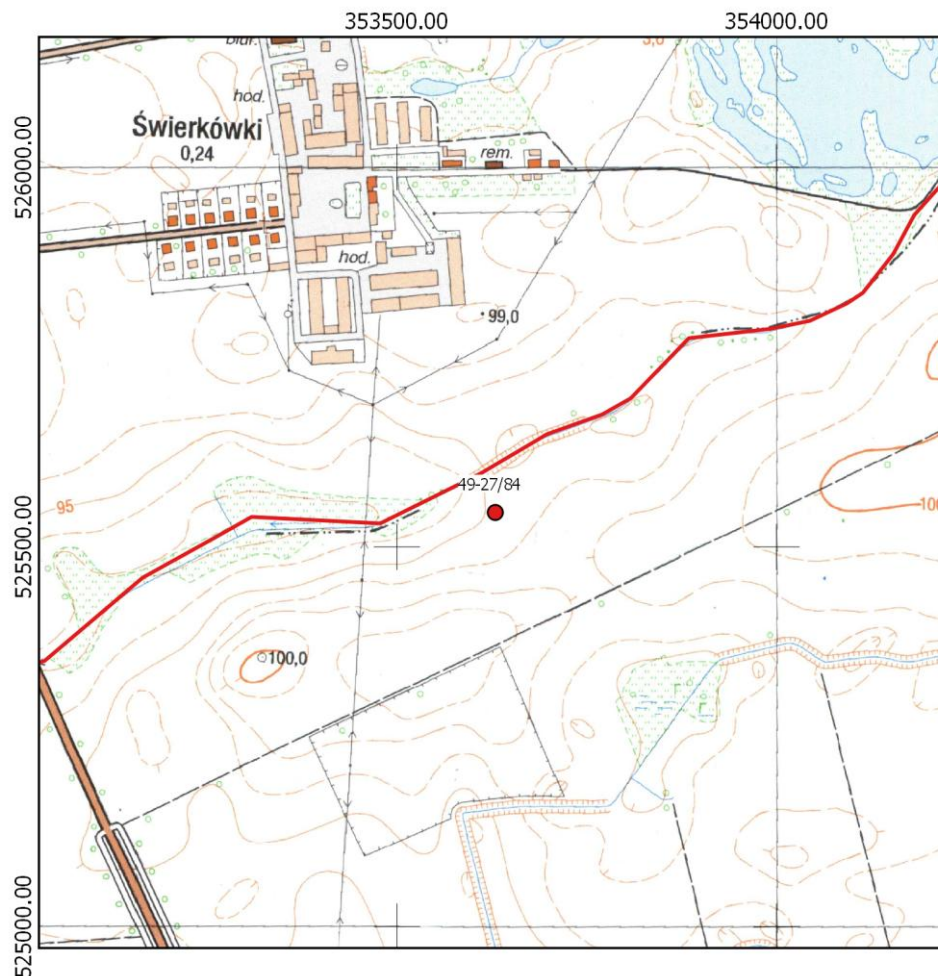
**STANOWISKO ARCHEOLOGICZNE**

2. Czas powstania

**Kultura łużycka- ślad os.  
Późne średniowiecze- ślad os.**

**CHLUDOWO**

8. Fotografia z opisem wskazującym orientację albo mapa z zaznaczonym stanowiskiem archeologicznym



4. Adres

**Obszar AZP 49-27  
Nr Stanowiska w miejscowości 83  
Nr Stanowiska na obszarze 84**

5. Przynależność administracyjna

województwo **wielkopolskie**

powiat **poznański**

gmina **Suchy Las**

6. Formy ochrony

7. Opracowanie karty (autor, data i podpis)

**Przemysław Bobrowski  
Październik/listopad 2017 r.**

GEZA

# KARTA ADRESOWA ZABYTKU NIERUCHOMEGO

3. Miejscowość

1. Nazwa

**STANOWISKO ARCHEOLOGICZNE**

2. Czas powstania

**Epoka kamienia- pkt. os.  
Kultura pucharów lejkowatych- ślad os.  
Kultura łużycka- ślad os.  
Wczesne średniowiecze- ślad os.**

**CHLUDOWO**

8. Fotografia z opisem wskazującym orientację albo mapa z zaznaczonym stanowiskiem archeologicznym



4. Adres

**Obszar AZP 49-27  
Nr Stanowiska w miejscowości 84  
Nr Stanowiska na obszarze 85**

5. Przynależność administracyjna

województwo **wielkopolskie**

powiat **poznański**

gmina **Suchy Las**

6. Formy ochrony

7. Opracowanie karty (autor, data i podpis)

**Przemysław Bobrowski  
Październik/listopad 2017 r.**

GEZA

# KARTA ADRESOWA ZABYTKU NIERUCHOMEGO

3. Miejscowość

1. Nazwa

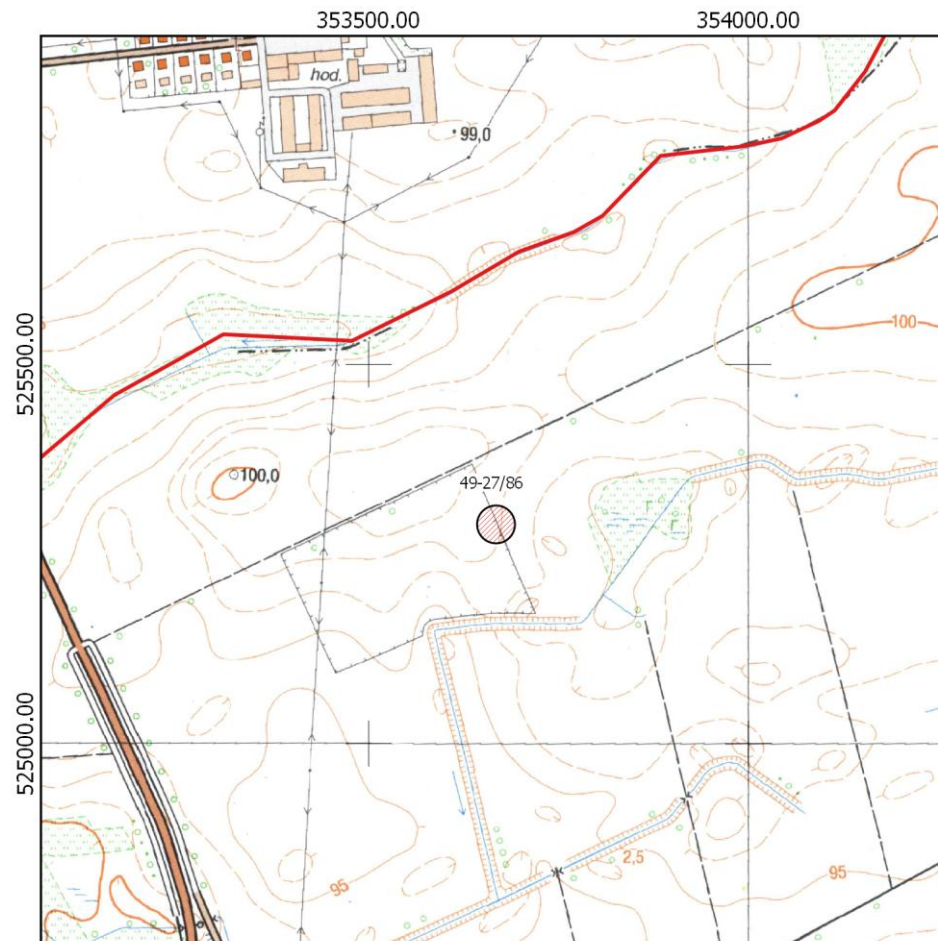
**STANOWISKO ARCHEOLOGICZNE**

2. Czas powstania

**Pradzieje- ślad os.  
Kultura łużycka- ślad os.  
Kultura przeworska- ślad os.**

**CHLUDOWO**

8. Fotografia z opisem wskazującym orientację albo mapa z zaznaczonym stanowiskiem archeologicznym



4. Adres

**Obszar AZP 49-27  
Nr Stanowiska w miejscowości 85  
Nr Stanowiska na obszarze 86**

5. Przynależność administracyjna

województwo **wielkopolskie**

powiat **poznański**

gmina **Suchy Las**

6. Formy ochrony

7. Opracowanie karty (autor, data i podpis)

**Przemysław Bobrowski  
Październik/listopad 2017 r.**

GEZA

# KARTA ADRESOWA ZABYTKU NIERUCHOMEGO

3. Miejscowość

1. Nazwa

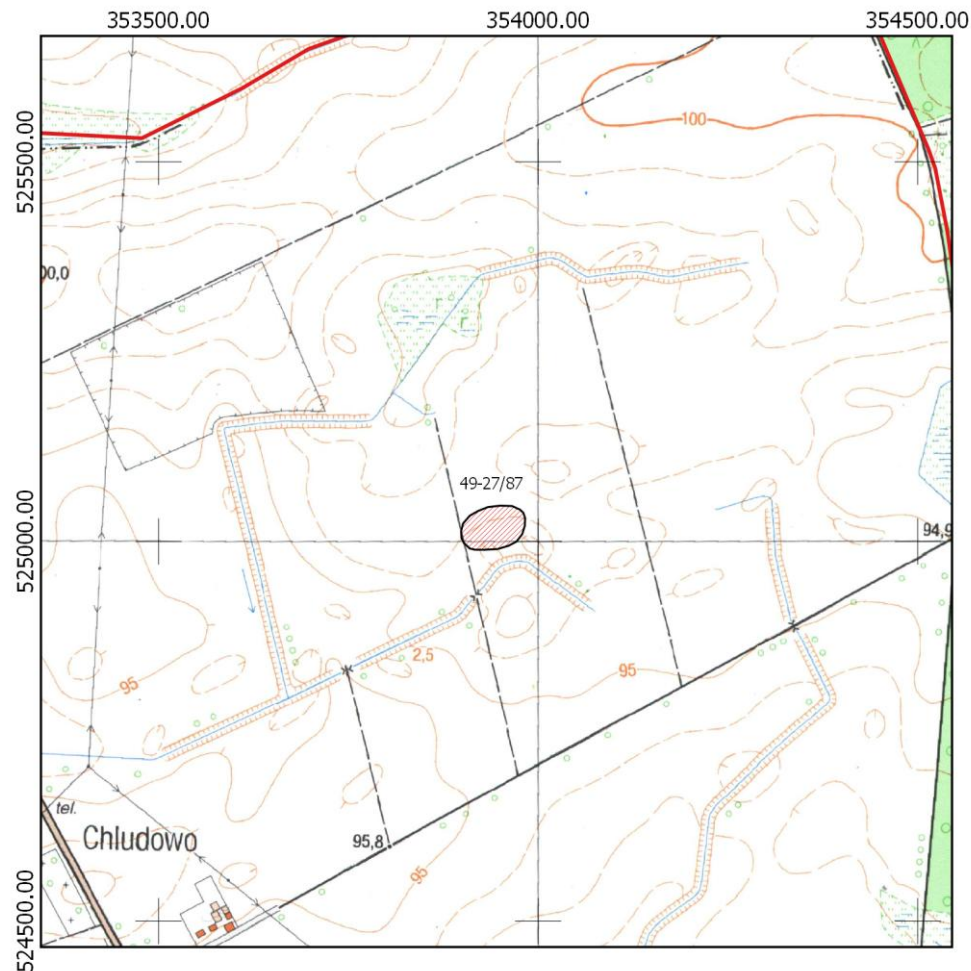
**STANOWISKO ARCHEOLOGICZNE**

2. Czas powstania

**Neolit- pkt. os.  
Kultura łużycka- ślad os.  
Kultura przeworska- ślad os.  
Okres nowożytny- pkt. os.**

**CHLUDOWO**

8. Fotografia z opisem wskazującym orientację albo mapa z zaznaczonym stanowiskiem archeologicznym



4. Adres

**Obszar AZP 49-27  
Nr Stanowiska w miejscowości 86  
Nr Stanowiska na obszarze 87**

5. Przynależność administracyjna

województwo **wielkopolskie**

powiat **poznański**

gmina **Suchy Las**

6. Formy ochrony

7. Opracowanie karty (autor, data i podpis)

**Przemysław Bobrowski  
Październik/listopad 2017 r.**

GEZA

# KARTA ADRESOWA ZABYTKU NIERUCHOMEGO

3. Miejscowość

1. Nazwa

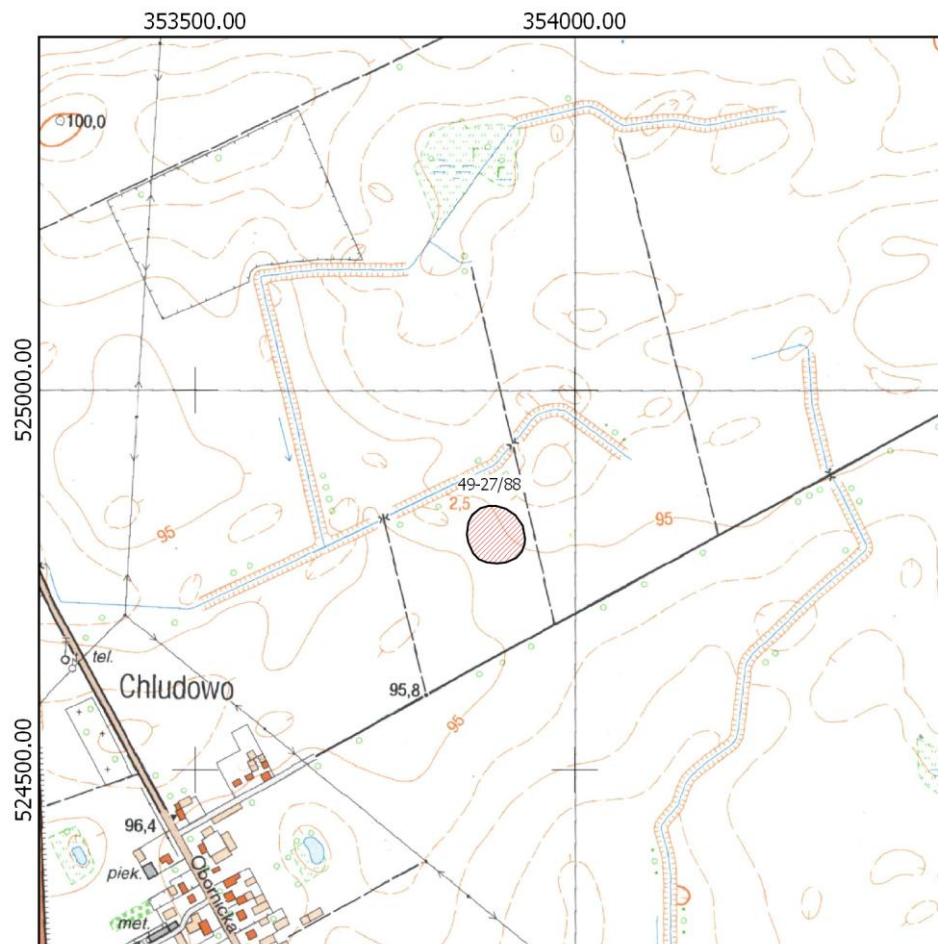
**STANOWISKO ARCHEOLOGICZNE**

2. Czas powstania

**Neolit- pkt. os.**  
**Kultura łużycka- ślad os.**  
**Kultura przeworska- pkt. os.**  
**Późne średniowiecze- pkt. os.**  
**Okres nowożytny- ślad os.**  
**Nieokreślona- ślad os.**

**CHLUDOWO**

8. Fotografia z opisem wskazującym orientację albo mapa z zaznaczonym stanowiskiem archeologicznym



4. Adres

**Obszar AZP 49-27**  
**Nr Stanowiska w miejscowości 87**  
**Nr Stanowiska na obszarze 88**

5. Przynależność administracyjna

województwo **wielkopolskie**

powiat **poznański**

gmina **Suchy Las**

6. Formy ochrony

7. Opracowanie karty (autor, data i podpis)

**Przemysław Bobrowski**  
**Październik/listopad 2017 r.**



GEZA

# KARTA ADRESOWA ZABYTKU NIERUCHOMEGO

3. Miejscowość

1. Nazwa

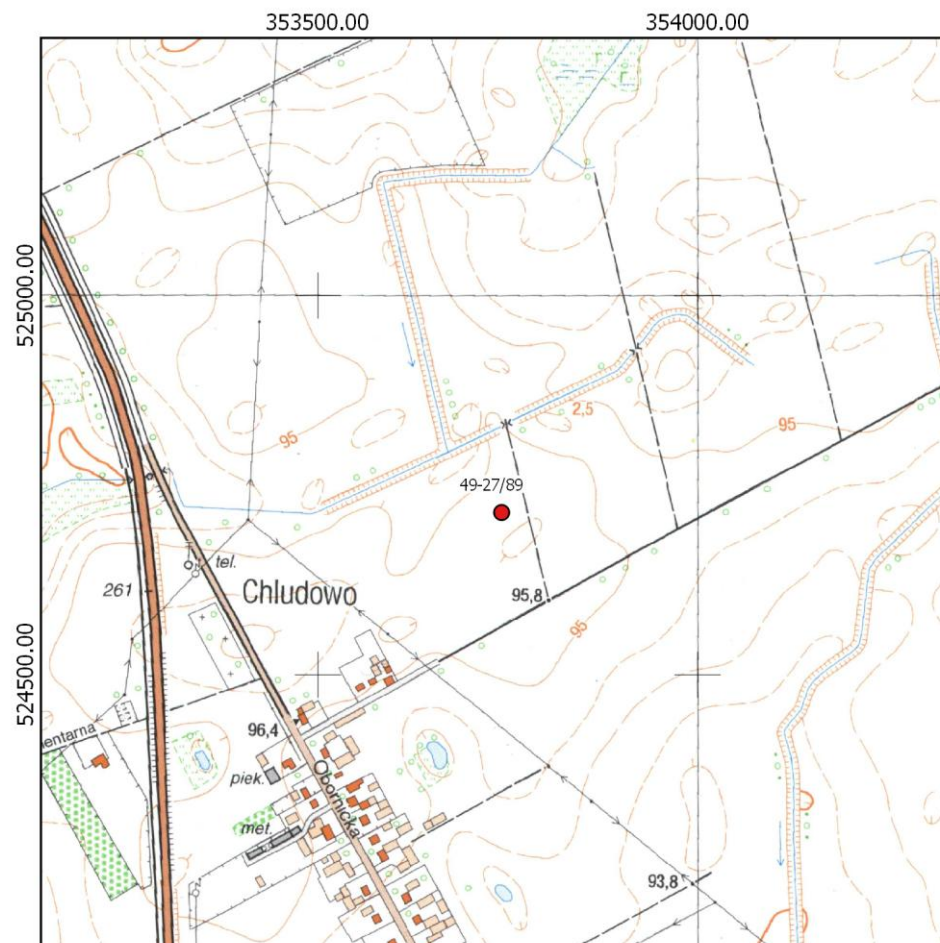
**STANOWISKO ARCHEOLOGICZNE**

2. Czas powstania

**Kultura łużycka- ślad os.**

**CHLUDOWO**

8. Fotografia z opisem wskazującym orientację albo mapa z zaznaczonym stanowiskiem archeologicznym



4. Adres

**Obszar AZP 49-27  
Nr Stanowiska w miejscowości 88  
Nr Stanowiska na obszarze 89**

5. Przynależność administracyjna

województwo **wielkopolskie**

powiat **poznański**

gmina **Suchy Las**

6. Formy ochrony

7. Opracowanie karty (autor, data i podpis)

**Przemysław Bobrowski  
Październik/listopad 2017 r.**

GEZA

# KARTA ADRESOWA ZABYTKU NIERUCHOMEGO

3. Miejscowość

1. Nazwa

**STANOWISKO ARCHEOLOGICZNE**

2. Czas powstania

**Późny neolit- ślad os.**

**Neolit?- ślad os.**

**Kultura przeworska- ślad os.**

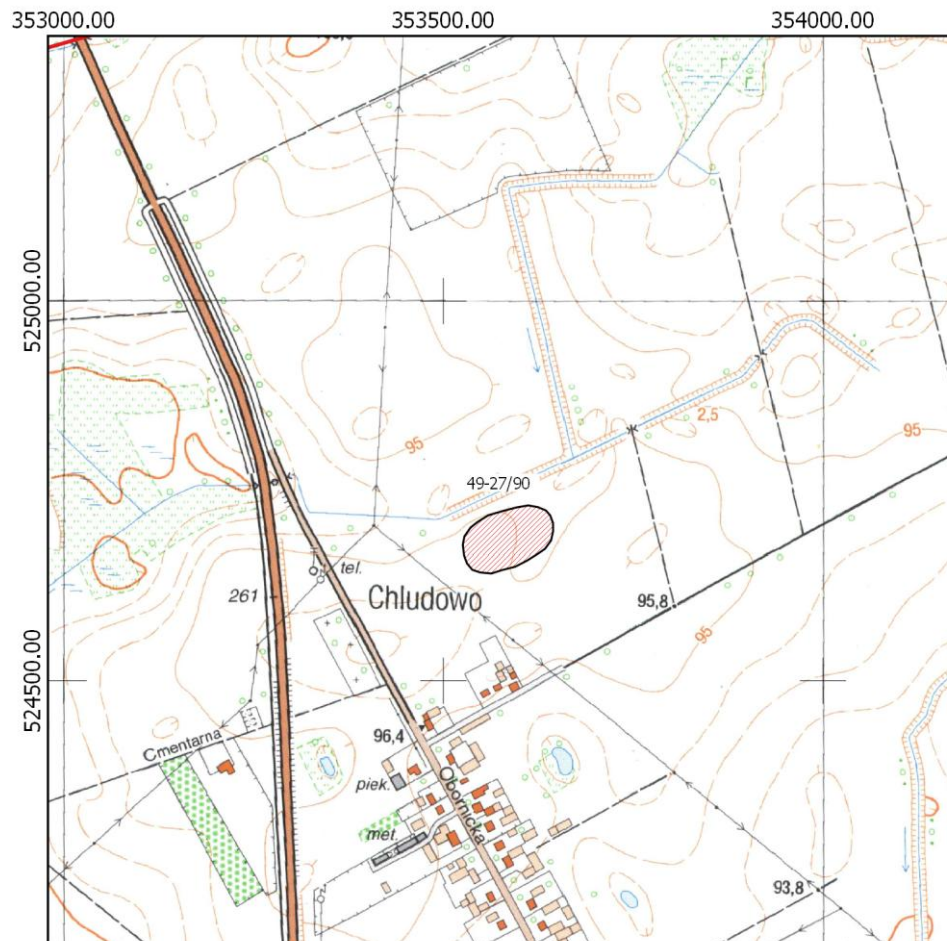
**Wczesne średniowiecze- ślad os.**

**Późne średniowiecze- ślad os.**

**Okres nowożytny- ślad os.**

**CHLUDOWO**

8. Fotografia z opisem wskazującym orientację albo mapa z zaznaczonym stanowiskiem archeologicznym



4. Adres

**Obszar AZP 49-27  
Nr Stanowiska w miejscowości 89  
Nr Stanowiska na obszarze 90**

5. Przynależność administracyjna

województwo **wielkopolskie**

powiat **poznański**

gmina **Suchy Las**

6. Formy ochrony

7. Opracowanie karty (autor, data i podpis)

**Przemysław Bobrowski  
Październik/listopad 2017 r.**

GEZA

# KARTA ADRESOWA ZABYTKU NIERUCHOMEGO

3. Miejscowość

1. Nazwa

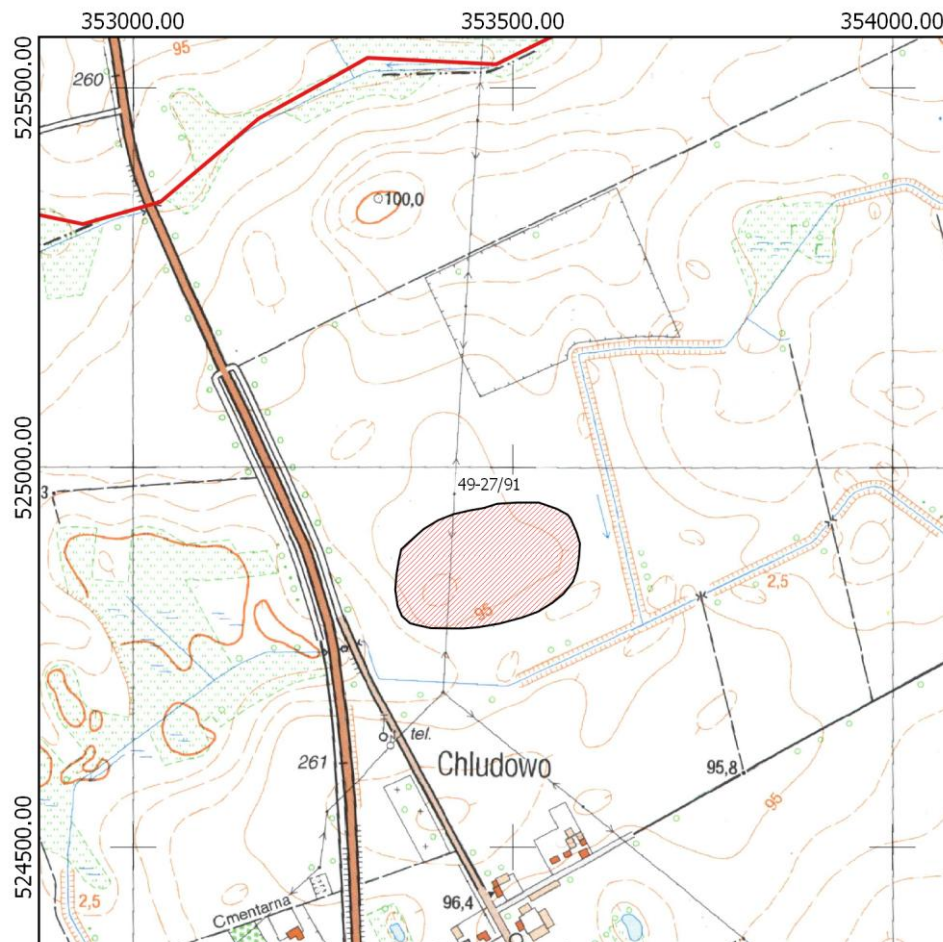
**STANOWISKO ARCHEOLOGICZNE**

2. Czas powstania

**Neolit- ślad os.  
Kultura łużycka- osada  
Kultura przeworska- pkt. os.  
Późne średniowiecze- pkt. os.**

**CHLUDOWO**

8. Fotografia z opisem wskazującym orientację albo mapa z zaznaczonym stanowiskiem archeologicznym



4. Adres

**Obszar AZP 49-27  
Nr Stanowiska w miejscowości 90  
Nr Stanowiska na obszarze 91**

5. Przynależność administracyjna

województwo **wielkopolskie**

powiat **poznański**

gmina **Suchy Las**

6. Formy ochrony

7. Opracowanie karty (autor, data i podpis)

**Przemysław Bobrowski  
Październik/listopad 2017 r.**

GEZA

# KARTA ADRESOWA ZABYTKU NIERUCHOMEGO

3. Miejscowość

1. Nazwa

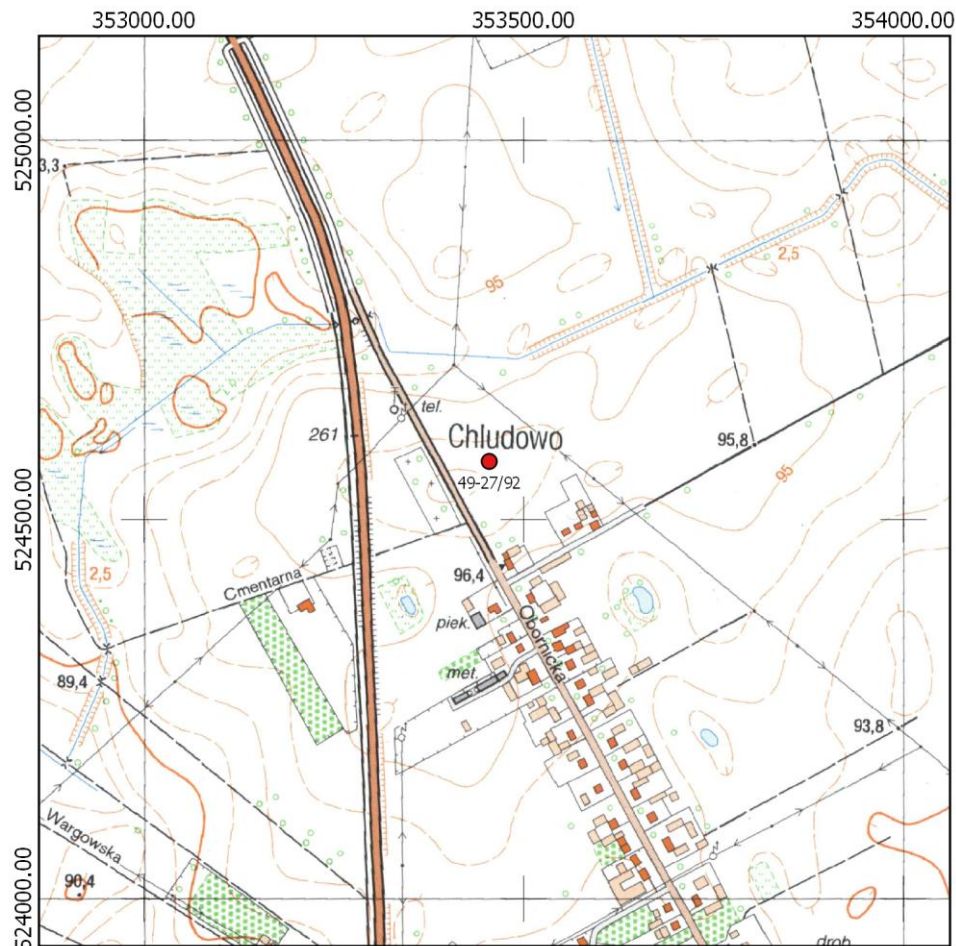
**STANOWISKO ARCHEOLOGICZNE**

2. Czas powstania

**Kultura łużycka- ślad os.  
Kultura przeworska- pkt. os.  
Późne średniowiecze- ślad os.**

**CHLUDOWO**

8. Fotografia z opisem wskazującym orientację albo mapa z zaznaczonym stanowiskiem archeologicznym



4. Adres

**Obszar AZP 49-27  
Nr Stanowiska w miejscowości 91  
Nr Stanowiska na obszarze 92**

5. Przynależność administracyjna

województwo **wielkopolskie**

powiat **poznański**

gmina **Suchy Las**

6. Formy ochrony

**MPZP- Uchwała RG Suchy Las  
XII/99/2011 z 29.09.2011 r.**

7. Opracowanie karty (autor, data i podpis)

**Przemysław Bobrowski  
Październik/listopad 2017 r.**

GEZA

# KARTA ADRESOWA ZABYTKU NIERUCHOMEGO

3. Miejscowość

1. Nazwa

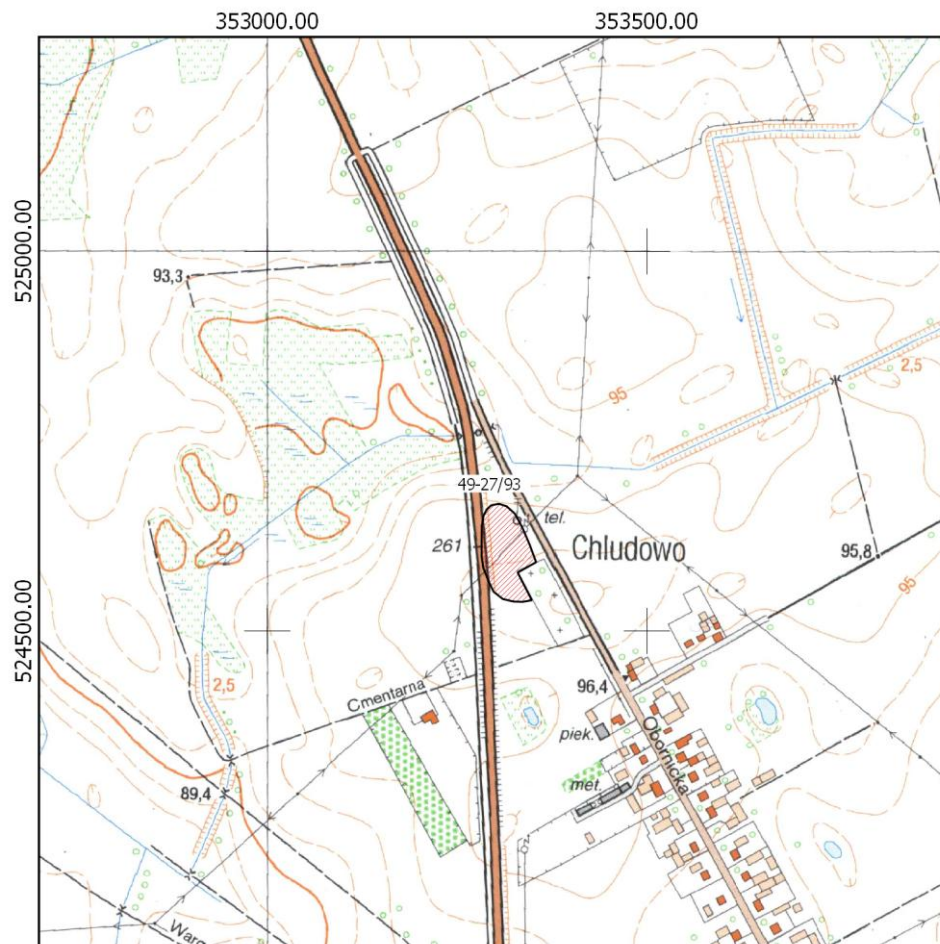
**STANOWISKO ARCHEOLOGICZNE**

2. Czas powstania

**Kultura łużycka- osada**  
**Kultura przeworska- osada**  
**Wczesne średniowiecze- pkt. os**  
**Późne średniowiecze- pkt. os.**

**CHLUDOWO**

8. Fotografia z opisem wskazującym orientację albo mapa z zaznaczonym stanowiskiem archeologicznym



4. Adres

**Obszar AZP 49-27**  
**Nr Stanowiska w miejscowości 92**  
**Nr Stanowiska na obszarze 93**

5. Przynależność administracyjna

województwo **wielkopolskie**

powiat **poznański**

gmina **Suchy Las**

6. Formy ochrony

7. Opracowanie karty (autor, data i podpis)

**Przemysław Bobrowski**  
**Październik/listopad 2017 r.**

GEZA

# KARTA ADRESOWA ZABYTKU NIERUCHOMEGO

3. Miejscowość

1. Nazwa

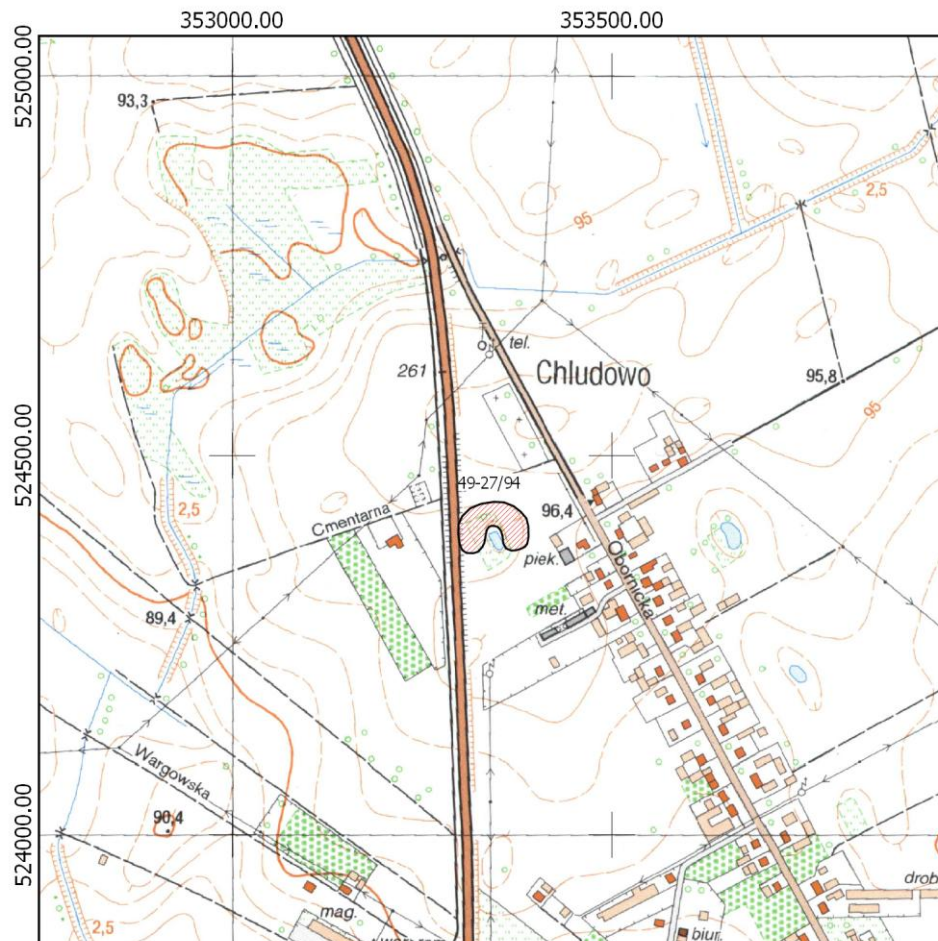
**STANOWISKO ARCHEOLOGICZNE**

2. Czas powstania

**Kultura łużycka- ślad os.  
Kultura przeworska- osada**

**CHLUDOWO**

8. Fotografia z opisem wskazującym orientację albo mapa z zaznaczonym stanowiskiem archeologicznym



4. Adres

**Obszar AZP 49-27  
Nr Stanowiska w miejscowości 93  
Nr Stanowiska na obszarze 94**

5. Przynależność administracyjna

województwo **wielkopolskie**

powiat **poznański**

gmina **Suchy Las**

6. Formy ochrony

**MPZP- Uchwała RG Suchy Las  
XIV/112/2003 z 28.08.2003 r.  
MPZP- Uchwała RG Suchy Las  
XL/382/2001 z 15.03.2001 r.**

7. Opracowanie karty (autor, data i podpis)

**Przemysław Bobrowski  
Październik/listopad 2017 r.**



GEZA

# KARTA ADRESOWA ZABYTKU NIERUCHOMEGO

3. Miejscowość

1. Nazwa

**STANOWISKO ARCHEOLOGICZNE**

2. Czas powstania

**Neolit?- ślad os.**

**Kultura łużycka- pkt. os.**

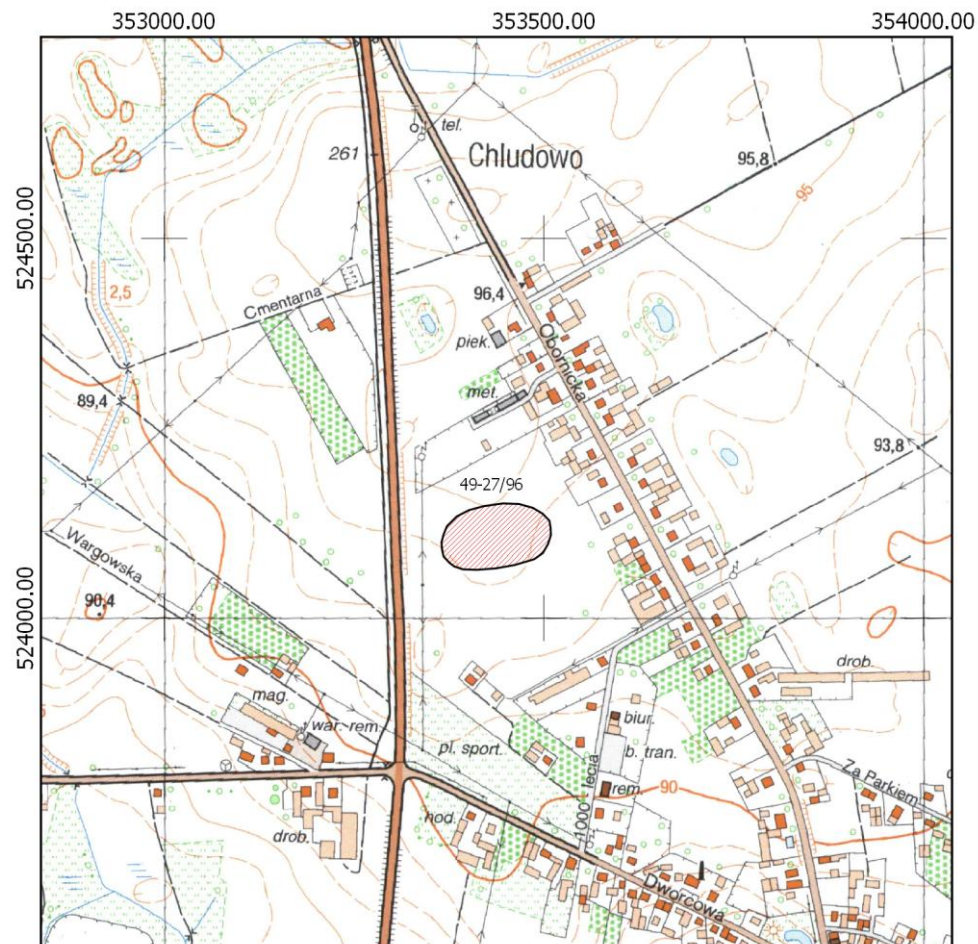
**Kultura przeworska- pkt. os.**

**Późne średniowiecze- pkt. os.**

**Okres nowożytny- pkt. os.**

**CHLUDOWO**

8. Fotografia z opisem wskazującym orientację albo mapa z zaznaczonym stanowiskiem archeologicznym



4. Adres

**Obszar AZP 49-27  
Nr Stanowiska w miejscowości 95  
Nr Stanowiska na obszarze 96**

5. Przynależność administracyjna

województwo **wielkopolskie**

powiat **poznański**

gmina **Suchy Las**

6. Formy ochrony

7. Opracowanie karty (autor, data i podpis)

**Przemysław Bobrowski  
Październik/listopad 2017 r.**





GEZA

# KARTA ADRESOWA ZABYTKU NIERUCHOMEGO

3. Miejscowość

1. Nazwa

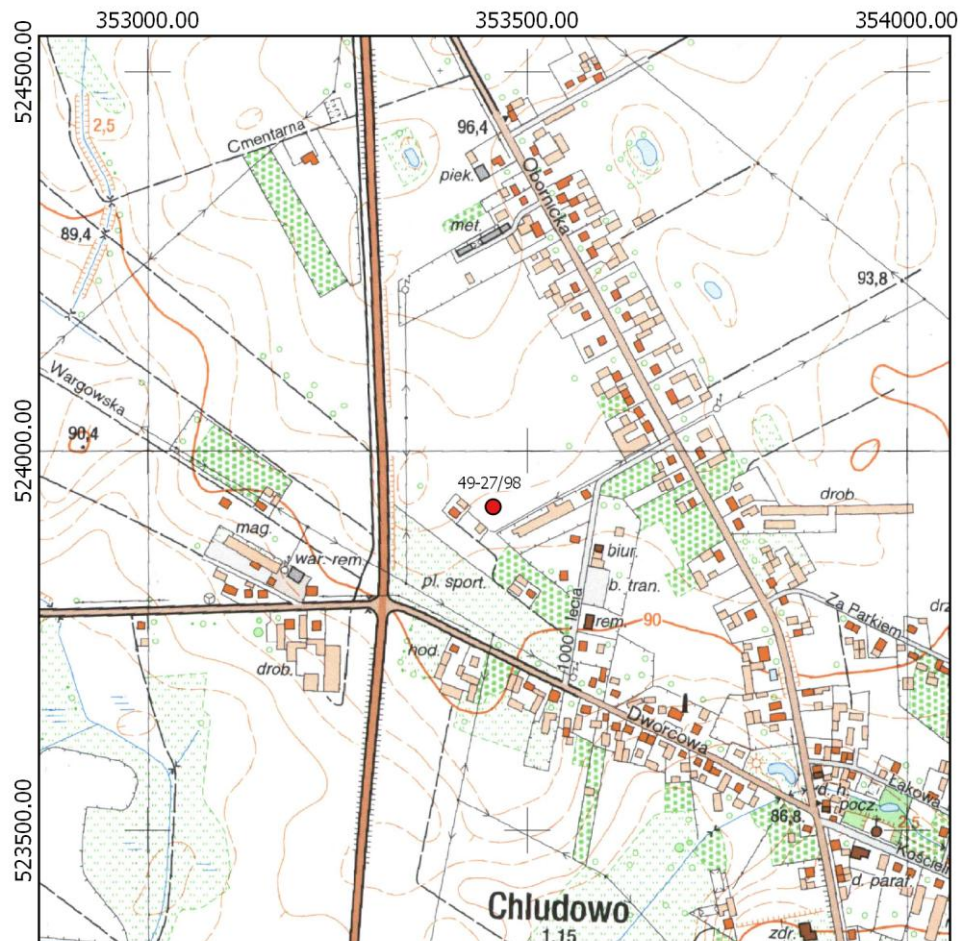
**STANOWISKO ARCHEOLOGICZNE**

2. Czas powstania

**Późne średniowiecze- ślad os.  
Okres nowożytny- ślad os.**

**CHLUDOWO**

8. Fotografia z opisem wskazującym orientację albo mapa z zaznaczonym stanowiskiem archeologicznym



4. Adres

**Obszar AZP 49-27  
Nr Stanowiska w miejscowości 97  
Nr Stanowiska na obszarze 98**

5. Przynależność administracyjna

województwo **wielkopolskie**

powiat **poznański**

gmina **Suchy Las**

6. Formy ochrony

7. Opracowanie karty (autor, data i podpis)

**Przemysław Bobrowski  
Październik/listopad 2017 r.**

GEZA

# KARTA ADRESOWA ZABYTKU NIERUCHOMEGO

3. Miejscowość

1. Nazwa

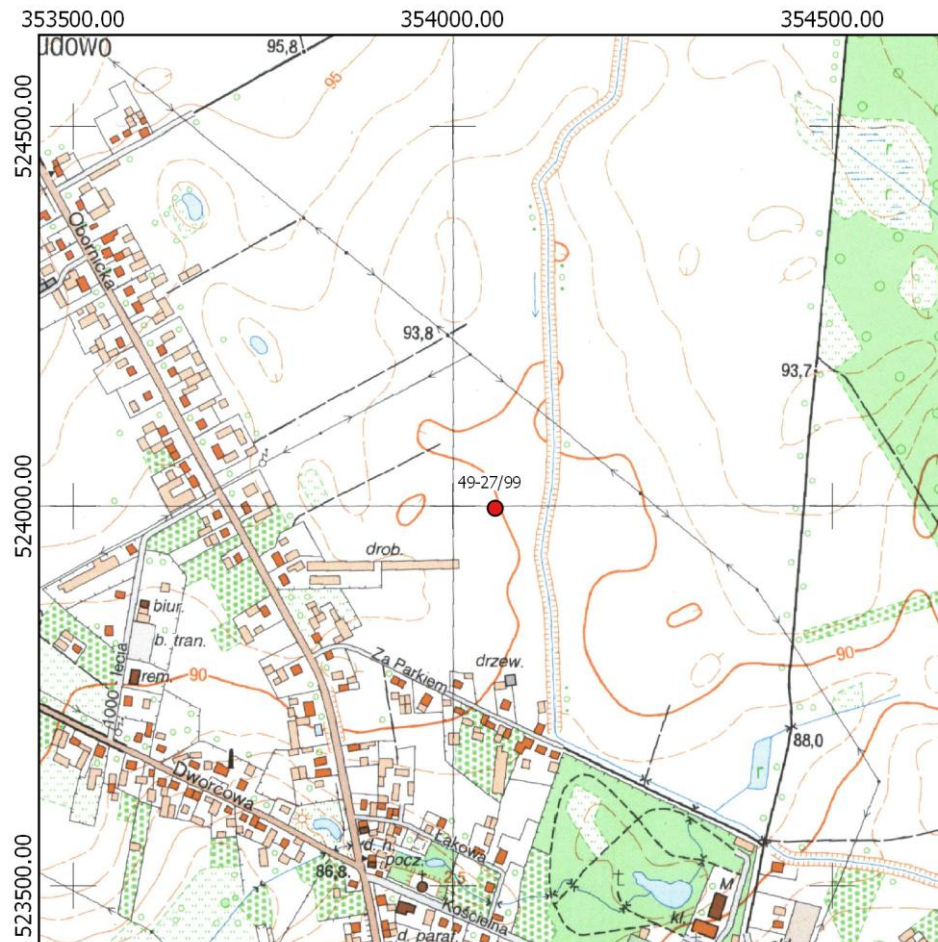
**STANOWISKO ARCHEOLOGICZNE**

2. Czas powstania

**Kultura łużycka- ślad os.  
Wczesne średniowiecze?- ślad os.**

**CHLUDOWO**

8. Fotografia z opisem wskazującym orientację albo mapa z zaznaczonym stanowiskiem archeologicznym



4. Adres

**Obszar AZP 49-27  
Nr Stanowiska w miejscowości 98  
Nr Stanowiska na obszarze 99**

5. Przynależność administracyjna

województwo **wielkopolskie**

powiat **poznański**

gmina **Suchy Las**

6. Formy ochrony

7. Opracowanie karty (autor, data i podpis)

**Przemysław Bobrowski  
Październik/listopad 2017 r.**

GEZA

# KARTA ADRESOWA ZABYTKU NIERUCHOMEGO

3. Miejscowość

1. Nazwa

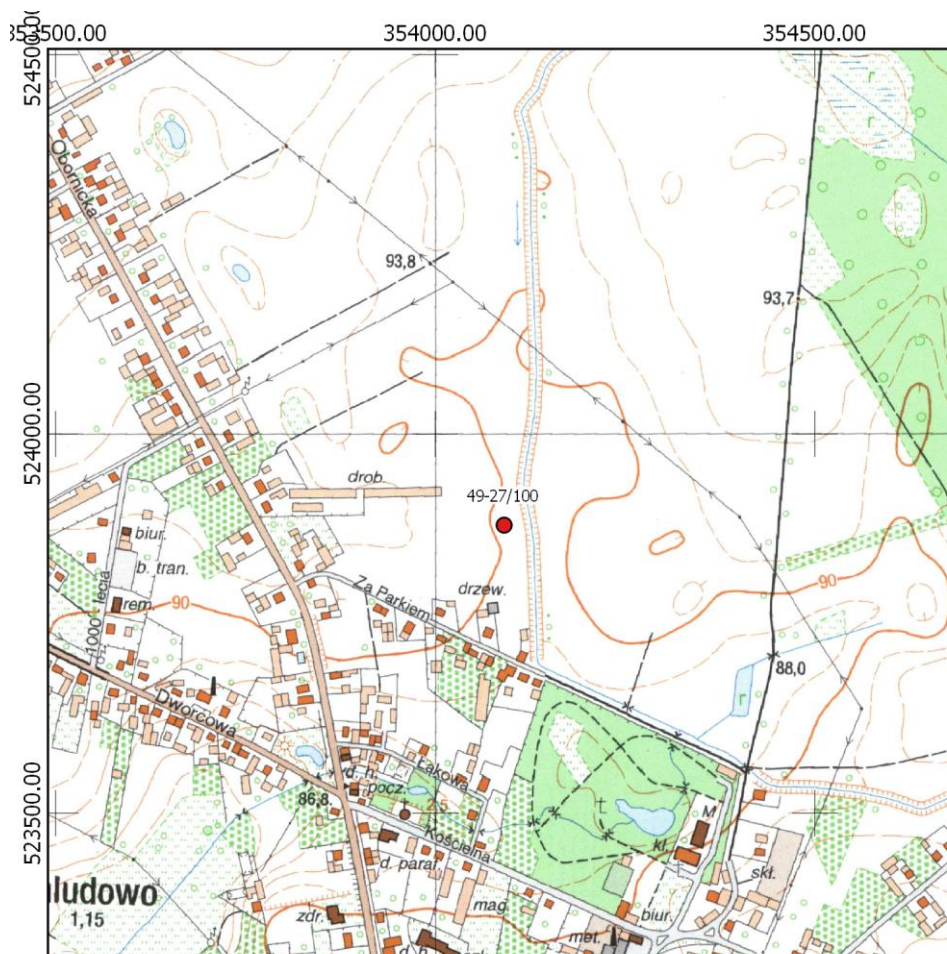
**STANOWISKO ARCHEOLOGICZNE**

2. Czas powstania

**Kultura przeworska- ślad os.  
Wczesne średniowiecze- ślad os.**

**CHLUDOWO**

8. Fotografia z opisem wskazującym orientację albo mapa z zaznaczonym stanowiskiem archeologicznym



4. Adres

**Obszar AZP 49-27  
Nr Stanowiska w miejscowości 99  
Nr Stanowiska na obszarze 100**

5. Przynależność administracyjna

województwo **wielkopolskie**

powiat **poznański**

gmina **Suchy Las**

6. Formy ochrony

7. Opracowanie karty (autor, data i podpis)

**Przemysław Bobrowski  
Październik/listopad 2017 r.**

GEZA

# KARTA ADRESOWA ZABYTKU NIERUCHOMEGO

3. Miejscowość

1. Nazwa

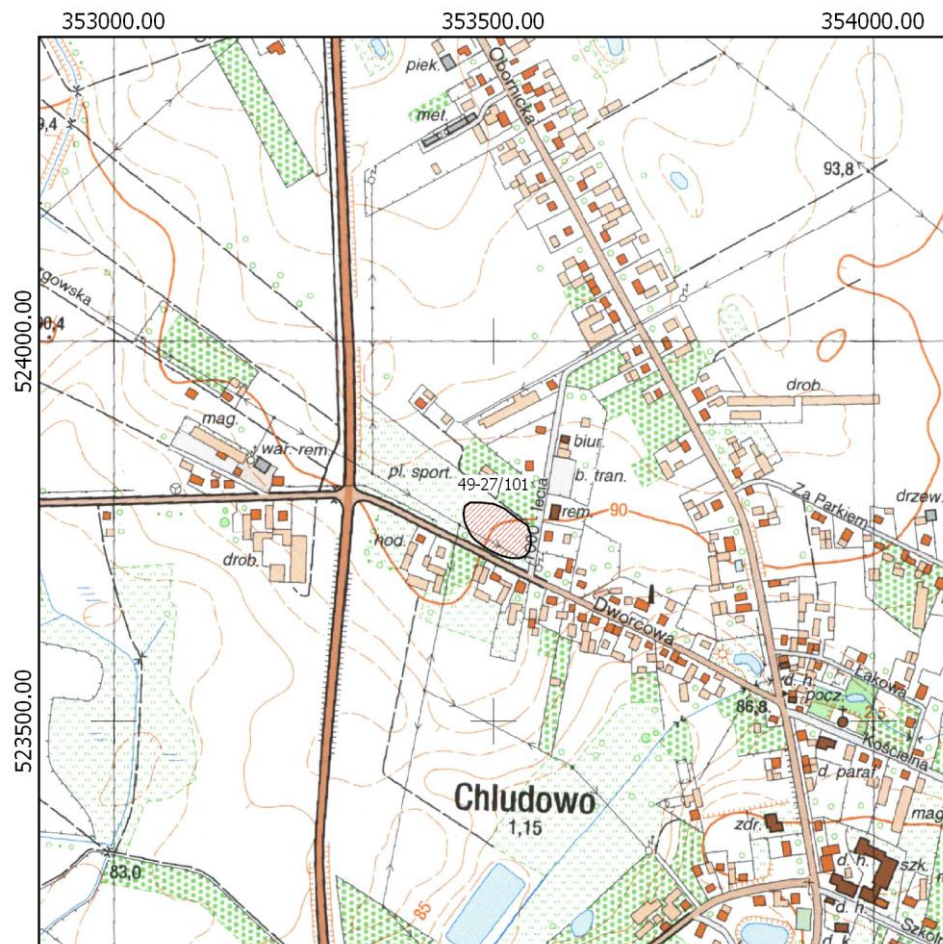
**STANOWISKO ARCHEOLOGICZNE**

2. Czas powstania

**Neolit- ślad os.  
Kultura łużycka- ślad os.  
Kultura przeworska- ślad os.  
Późne średniowiecze- pkt. os.  
Okres nowożytny- ślad os.**

**CHLUDOWO**

8. Fotografia z opisem wskazującym orientację albo mapa z zaznaczonym stanowiskiem archeologicznym



4. Adres

**Obszar AZP 49-27  
Nr Stanowiska w miejscowości 100  
Nr Stanowiska na obszarze 101**

5. Przynależność administracyjna

województwo **wielkopolskie**

powiat **poznański**

gmina **Suchy Las**

6. Formy ochrony

7. Opracowanie karty (autor, data i podpis)

**Przemysław Bobrowski  
Październik/listopad 2017 r.**

GEZA

# KARTA ADRESOWA ZABYTKU NIERUCHOMEGO

3. Miejscowość

1. Nazwa

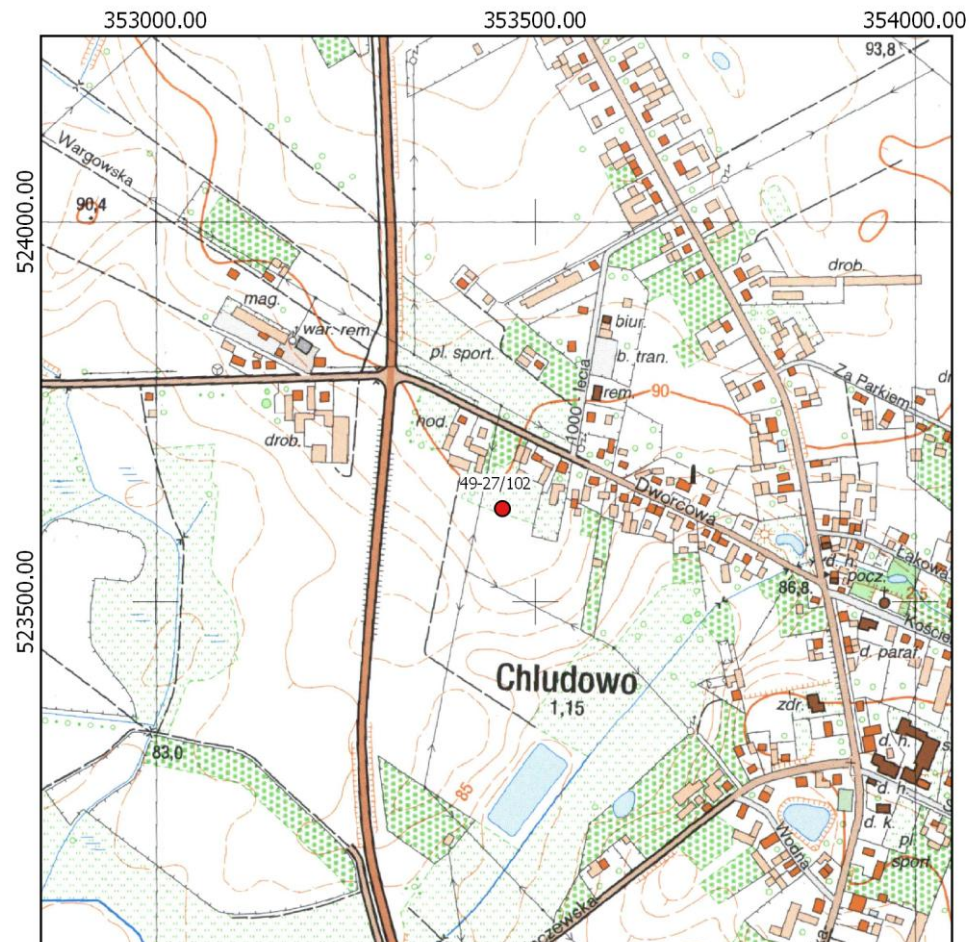
**STANOWISKO ARCHEOLOGICZNE**

2. Czas powstania

**Kultura łużycka- pkt. os.  
Kultura przeworska- pkt. os.  
Późne średniowiecze (faza E- F)- ślad os.  
Późne średniowiecze- ślad os.  
Okres nowożytny- pkt. os.**

**CHLUDOWO**

8. Fotografia z opisem wskazującym orientację albo mapa z zaznaczonym stanowiskiem archeologicznym



4. Adres

**Obszar AZP 49-27  
Nr Stanowiska w miejscowości 101  
Nr Stanowiska na obszarze 102**

5. Przynależność administracyjna

województwo **wielkopolskie**

powiat **poznański**

gmina **Suchy Las**

6. Formy ochrony

7. Opracowanie karty (autor, data i podpis)

**Przemysław Bobrowski  
Październik/listopad 2017 r.**







GEZA

# KARTA ADRESOWA ZABYTKU NIERUCHOMEGO

3. Miejscowość

1. Nazwa

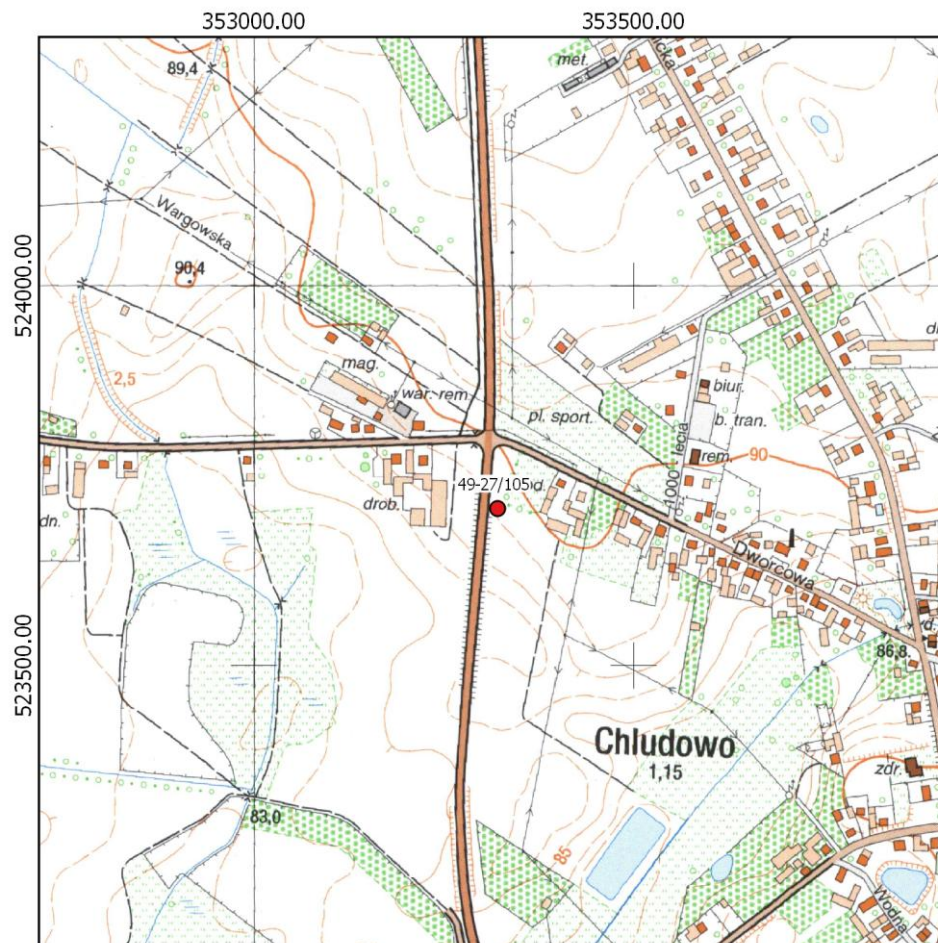
**STANOWISKO ARCHEOLOGICZNE**

2. Czas powstania

**Kultura łużycka- ślad os.  
Kultura przeworska- ślad os.  
Późne średniowiecze- pkt. os.  
Okres nowożytny- ślad os.**

**CHLUDOWO**

8. Fotografia z opisem wskazującym orientację albo mapa z zaznaczonym stanowiskiem archeologicznym



4. Adres

**Obszar AZP 49-27  
Nr Stanowiska w miejscowości 104  
Nr Stanowiska na obszarze 105**

5. Przynależność administracyjna

województwo **wielkopolskie**

powiat **poznański**

gmina **Suchy Las**

6. Formy ochrony

7. Opracowanie karty (autor, data i podpis)

**Przemysław Bobrowski  
Październik/listopad 2017 r.**

GEZA

# KARTA ADRESOWA ZABYTKU NIERUCHOMEGO

3. Miejscowość

1. Nazwa

**STANOWISKO ARCHEOLOGICZNE**

2. Czas powstania

**Neolit- ślad os.  
Kultura łużycka- pkt. os.  
Kultura przeworska- osada  
Wczesne średniowiecze- ślad os.  
Późne średniowiecze- ślad os.**

**CHLUDOWO**

8. Fotografia z opisem wskazującym orientację albo mapa z zaznaczonym stanowiskiem archeologicznym



4. Adres

**Obszar AZP 49-27  
Nr Stanowiska w miejscowości 105  
Nr Stanowiska na obszarze 106**

5. Przynależność administracyjna

województwo **wielkopolskie**

powiat **poznański**

gmina **Suchy Las**

6. Formy ochrony

7. Opracowanie karty (autor, data i podpis)

**Przemysław Bobrowski  
Październik/listopad 2017 r.**

GEZA

# KARTA ADRESOWA ZABYTKU NIERUCHOMEGO

3. Miejscowość

1. Nazwa

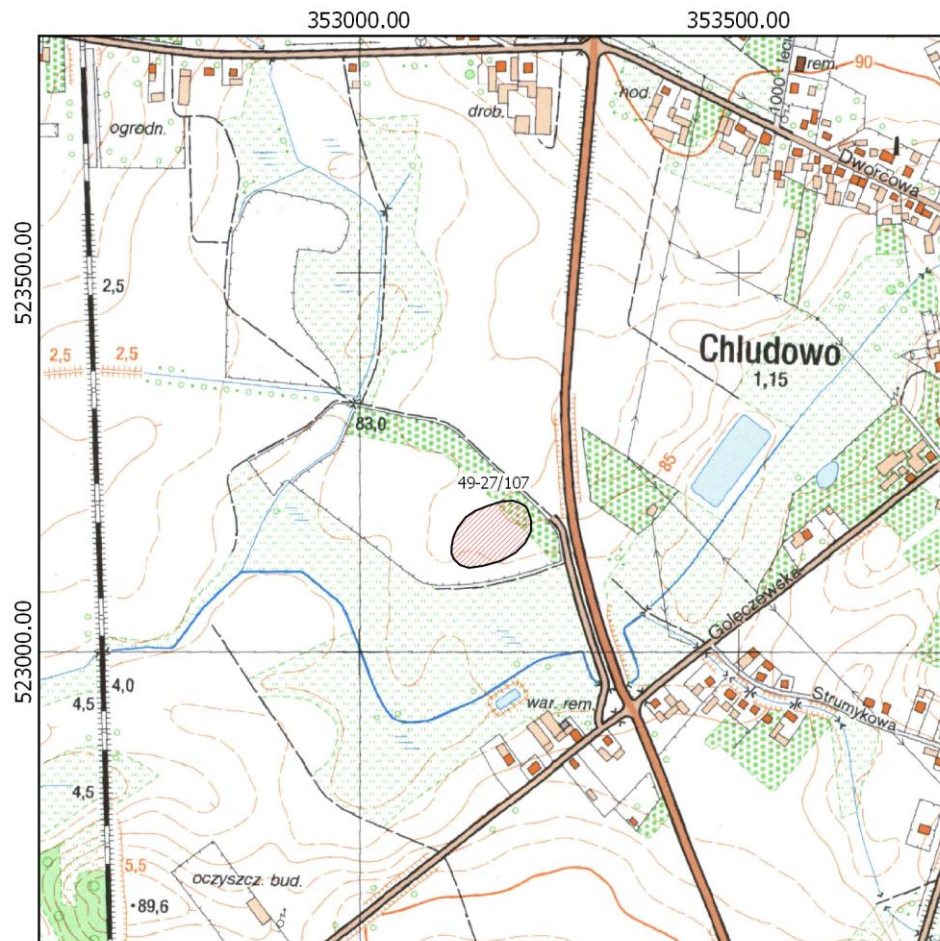
**STANOWISKO ARCHEOLOGICZNE**

2. Czas powstania

**Kultura przeworska- osada**  
**Wczesne średniowiecze (faza DE)- osada**  
**Późne średniowiecze- pkt. os.**  
**Okres nowożytny- ślad os.**

**CHLUDOWO**

8. Fotografia z opisem wskazującym orientację albo mapa z zaznaczonym stanowiskiem archeologicznym



4. Adres

**Obszar AZP 49-27**  
**Nr Stanowiska w miejscowości 106**  
**Nr Stanowiska na obszarze 107**

5. Przynależność administracyjna

województwo **wielkopolskie**

powiat **poznański**

gmina **Suchy Las**

6. Formy ochrony

7. Opracowanie karty (autor, data i podpis)

**Przemysław Bobrowski**  
**Październik/listopad 2017 r.**

GEZA

# KARTA ADRESOWA ZABYTKU NIERUCHOMEGO

3. Miejscowość

1. Nazwa

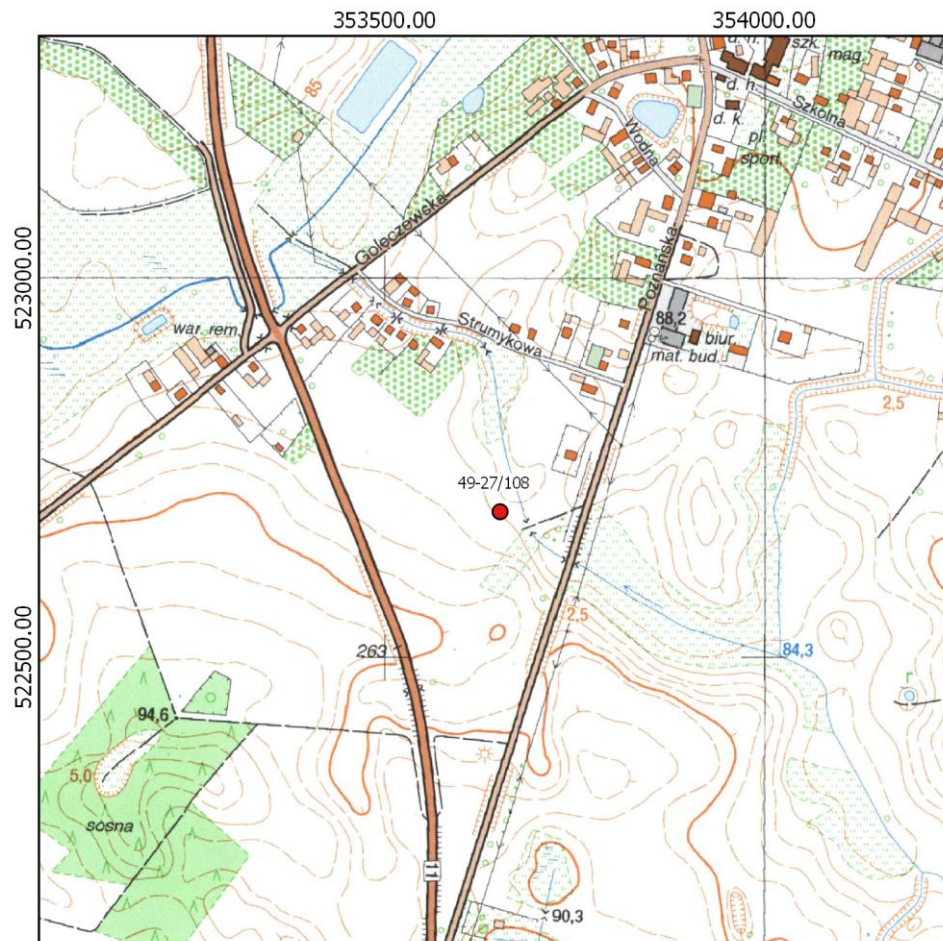
**STANOWISKO ARCHEOLOGICZNE**

2. Czas powstania

**Późne średniowiecze- pkt. os.**

**CHLUDOWO**

8. Fotografia z opisem wskazującym orientację albo mapa z zaznaczonym stanowiskiem archeologicznym



4. Adres

**Obszar AZP 49-27  
Nr Stanowiska w miejscowości 107  
Nr Stanowiska na obszarze 108**

5. Przynależność administracyjna

województwo **wielkopolskie**

powiat **poznański**

gmina **Suchy Las**

6. Formy ochrony

7. Opracowanie karty (autor, data i podpis)

**Przemysław Bobrowski  
Październik/listopad 2017 r.**

GEZA

# KARTA ADRESOWA ZABYTKU NIERUCHOMEGO

3. Miejscowość

1. Nazwa

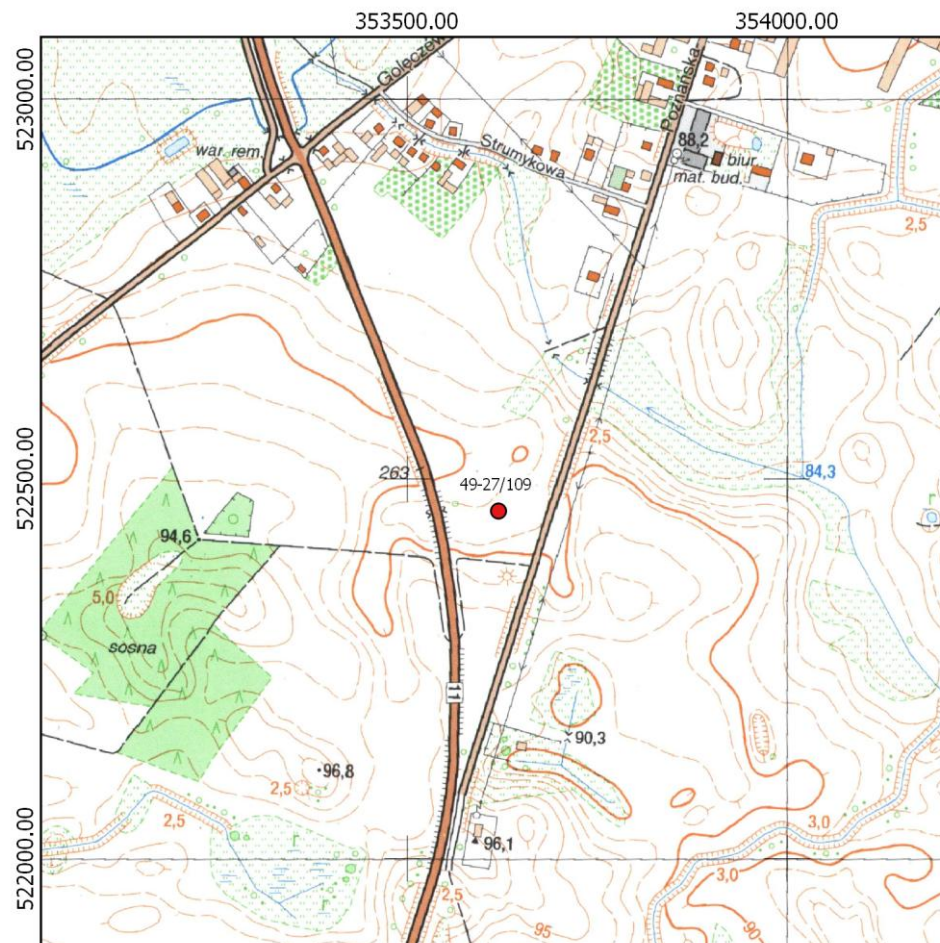
**STANOWISKO ARCHEOLOGICZNE**

2. Czas powstania

**Kultura łużycka- ślad os.  
Późne średniowiecze- ślad os.  
Okres nowożytny- pkt. os.**

**CHLUDOWO**

8. Fotografia z opisem wskazującym orientację albo mapa z zaznaczonym stanowiskiem archeologicznym



4. Adres

**Obszar AZP 49-27  
Nr Stanowiska w miejscowości 108  
Nr Stanowiska na obszarze 109**

5. Przynależność administracyjna

województwo **wielkopolskie**

powiat **poznański**

gmina **Suchy Las**

6. Formy ochrony

7. Opracowanie karty (autor, data i podpis)

**Przemysław Bobrowski  
Październik/listopad 2017 r.**

GEZA

# KARTA ADRESOWA ZABYTKU NIERUCHOMEGO

3. Miejscowość

1. Nazwa

**STANOWISKO ARCHEOLOGICZNE**

2. Czas powstania

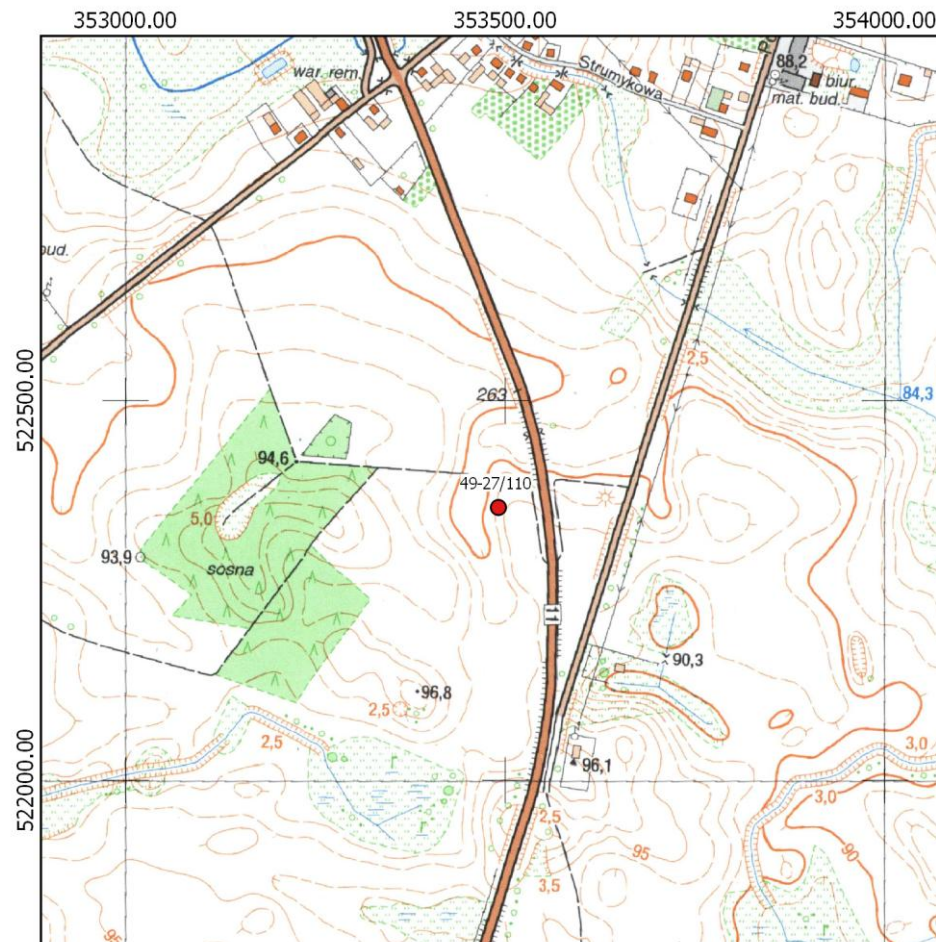
**Kultura łużycka- ślad os.  
Okres nowożytny- ślad os.**

**CHLUDOWO**

8. Fotografia z opisem wskazującym orientację albo mapa z zaznaczonym stanowiskiem archeologicznym

4. Adres

**Obszar AZP 49-27  
Nr Stanowiska w miejscowości 109  
Nr Stanowiska na obszarze 110**



5. Przynależność administracyjna

województwo **wielkopolskie**

powiat **poznański**

gmina **Suchy Las**

6. Formy ochrony

7. Opracowanie karty (autor, data i podpis)

**Przemysław Bobrowski  
Październik/listopad 2017 r.**

GEZA

# KARTA ADRESOWA ZABYTKU NIERUCHOMEGO

1. Nazwa

**STANOWISKO ARCHEOLOGICZNE**

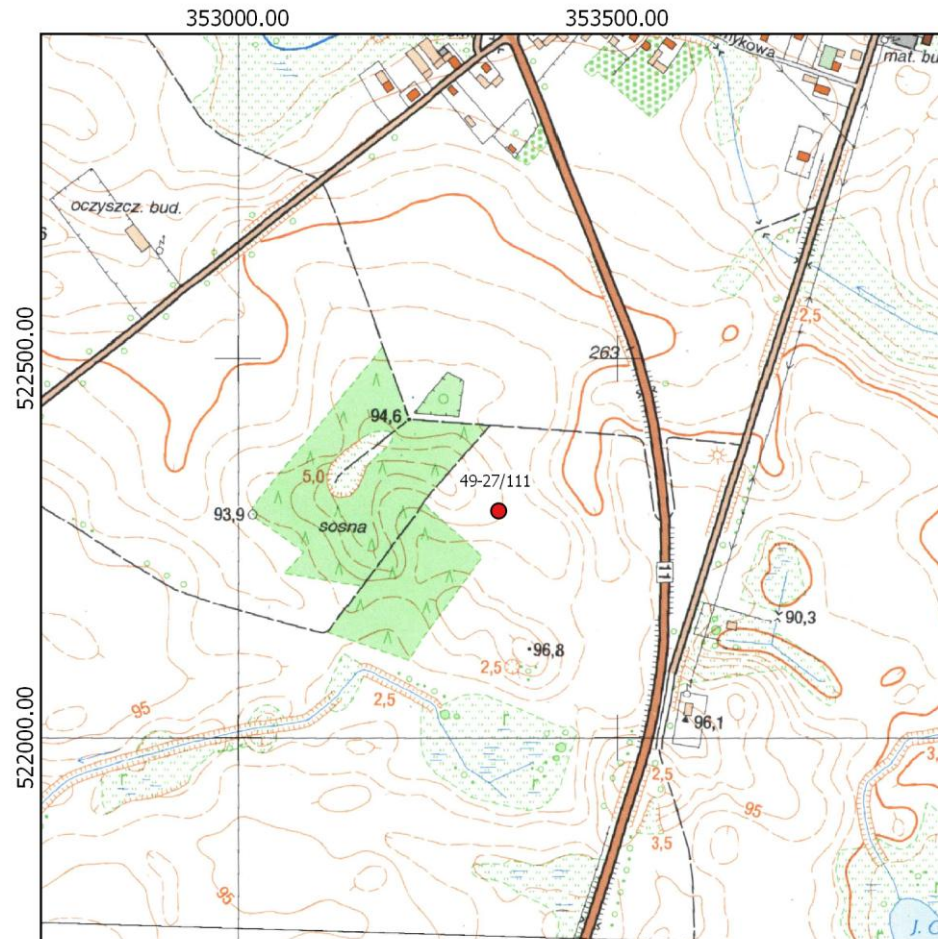
2. Czas powstania

**Neolit- ślad os.  
Kultura przeworska- ślad os.**

3. Miejscowość

**CHLUDOWO**

8. Fotografia z opisem wskazującym orientację albo mapa z zaznaczonym stanowiskiem archeologicznym



4. Adres

**Obszar AZP 49-27  
Nr Stanowiska w miejscowości 110  
Nr Stanowiska na obszarze 111**

5. Przynależność administracyjna

województwo **wielkopolskie**

powiat **poznański**

gmina **Suchy Las**

6. Formy ochrony

7. Opracowanie karty (autor, data i podpis)

**Przemysław Bobrowski  
Październik/listopad 2017 r.**

GEZA

# KARTA ADRESOWA ZABYTKU NIERUCHOMEGO

3. Miejscowość

1. Nazwa

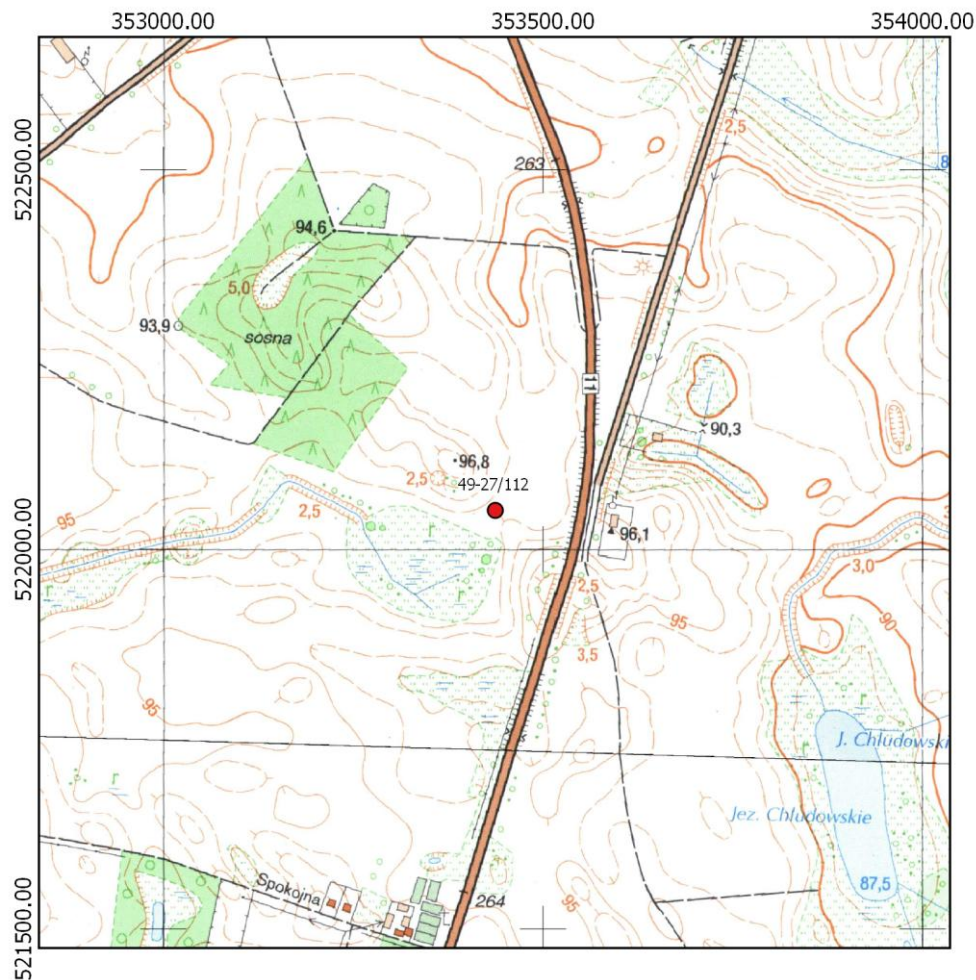
**STANOWISKO ARCHEOLOGICZNE**

2. Czas powstania

**Kultura łużycka- ślad os.  
Okres nowożytny- ślad os.**

**CHLUDOWO**

8. Fotografia z opisem wskazującym orientację albo mapa z zaznaczonym stanowiskiem archeologicznym



4. Adres

**Obszar AZP 49-27  
Nr Stanowiska w miejscowości 111  
Nr Stanowiska na obszarze 112**

5. Przynależność administracyjna

województwo **wielkopolskie**

powiat **poznański**

gmina **Suchy Las**

6. Formy ochrony

7. Opracowanie karty (autor, data i podpis)

**Przemysław Bobrowski  
Październik/listopad 2017 r.**



GEZA

# KARTA ADRESOWA ZABYTKU NIERUCHOMEGO

3. Miejscowość

1. Nazwa

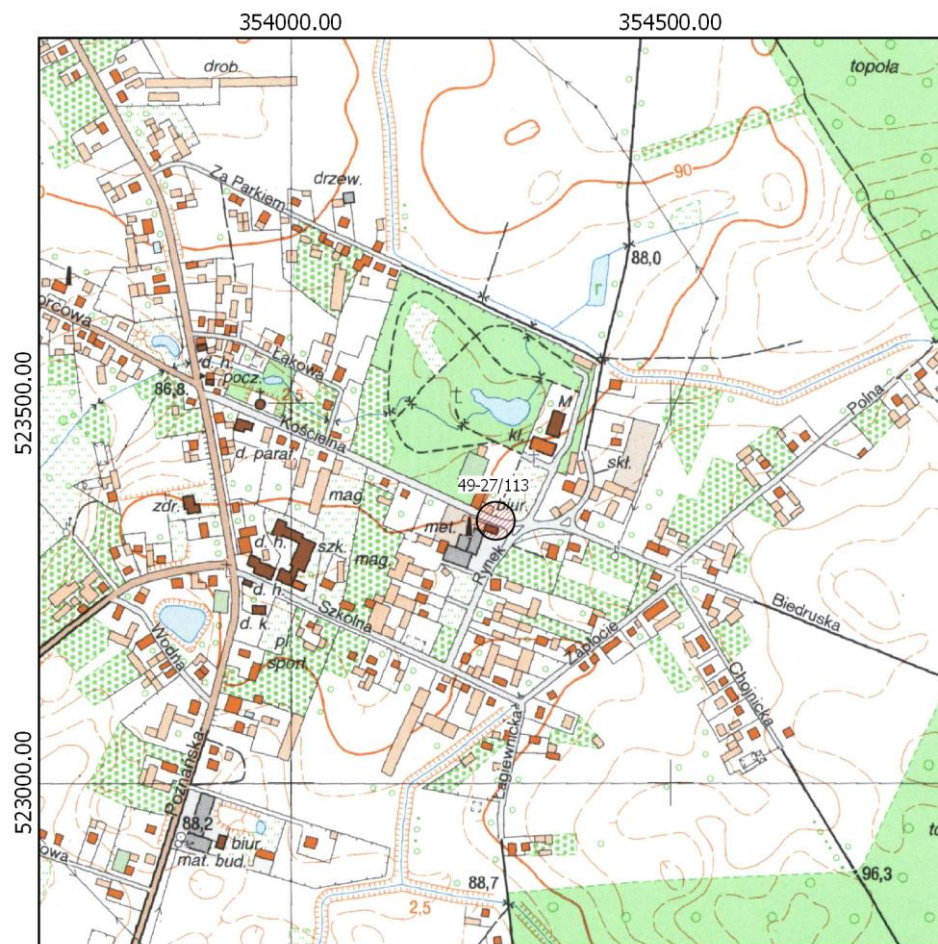
**STANOWISKO ARCHEOLOGICZNE**

2. Czas powstania

**Późne średniowiecze (XV-XVII)- osada**

**CHLUDOWO**

8. Fotografia z opisem wskazującym orientację albo mapa z zaznaczonym stanowiskiem archeologicznym



4. Adres

**Obszar AZP 49-27  
Nr Stanowiska w miejscowości 112  
Nr Stanowiska na obszarze 113**

5. Przynależność administracyjna

województwo **wielkopolskie**

powiat **poznański**

gmina **Suchy Las**

6. Formy ochrony

7. Opracowanie karty (autor, data i podpis)

**Przemysław Bobrowski  
Październik/listopad 2017 r.**