

GEZ

KARTA ADRESOWA ZABYTKU NIERUCHOMEGO

3. Miejscowość

ZIELĄTKOWO

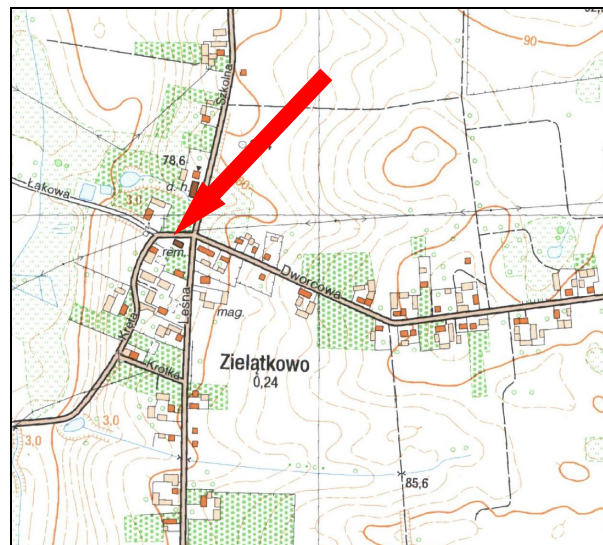
1. Nazwa

SZKOŁA, ob. dom mieszkalny nr 1

2. Czas powstania

Pocz. XX w.

8. Fotografia z opisem wskazującym orientację albo mapa z zaznaczonym stanowiskiem archeologicznym



4. Adres

**Zielątkowo, ul. Szkolna 1
62-002 Zielątkowo**

5. Przynależność administracyjna

województwo **wielkopolskie**

powiat **poznański**

gmina **Suchy Las**

6. Formy ochrony

7. Opracowanie karty (autor, data i podpis)

**Przemysław Bobrowski
październik 2017 r.**



GEZ

KARTA ADRESOWA ZABYTKU NIERUCHOMEGO

3. Miejscowość

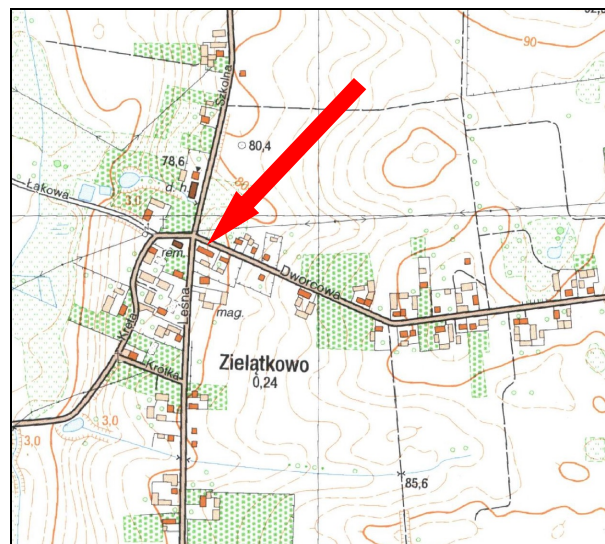
ZIELĄTKOWO

1. Nazwa
**POZOSTAŁOŚCI
ZESPOŁU DWORSKO-FOLWARCZNEGO
Ośmiorak**

2. Czas powstania

pocz. XX w.

8. Fotografia z opisem wskazującym orientację albo mapa z zaznaczonym stanowiskiem archeologicznym



4. Adres

**Zielątkowo, ul. Dworcowa 2/3
62-002 Zielątkowo**

5. Przynależność administracyjna

województwo **wielkopolskie**

powiat **poznański**

gmina **Suchy Las**

6. Formy ochrony

7. Opracowanie karty (autor, data i podpis)

**Przemysław Bobrowski
październik 2017 r.**



GEZ

KARTA ADRESOWA ZABYTKU NIERUCHOMEGO

3. Miejscowość

ZIELĄTKOWO

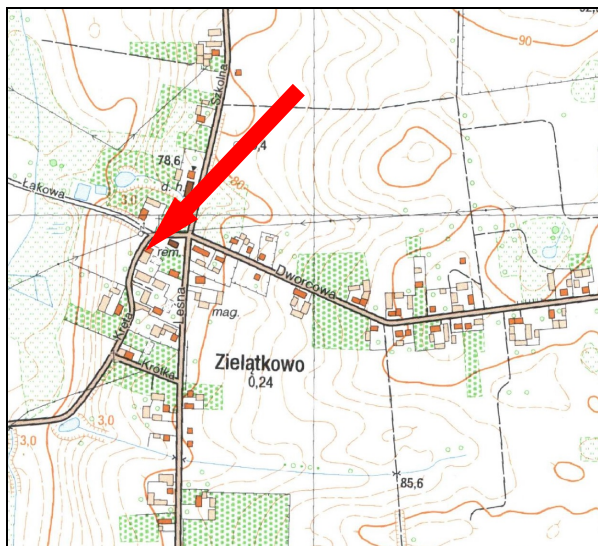
1. Nazwa

**POZOSTAŁOŚCI
ZESPOŁU DWORSKO-FOLWARCZNEGO
Budynek mieszkalno-gospodarczy**

2. Czas powstania

4 ćw. XIX w.

8. Fotografia z opisem wskazującym orientację albo mapa z zaznaczonym stanowiskiem archeologicznym



4. Adres

**Zielatkowo, ul. Kręta 3
62-002 Zielatkowo**

5. Przynależność administracyjna

województwo **wielkopolskie**

powiat **poznański**

gmina **Suchy Las**

6. Formy ochrony

7. Opracowanie karty (autor, data i podpis)

**Przemysław Bobrowski
październik 2017 r.**



GEZ

KARTA ADRESOWA ZABYTKU NIERUCHOMEGO

3. Miejscowość

ZIELĄTKOWO

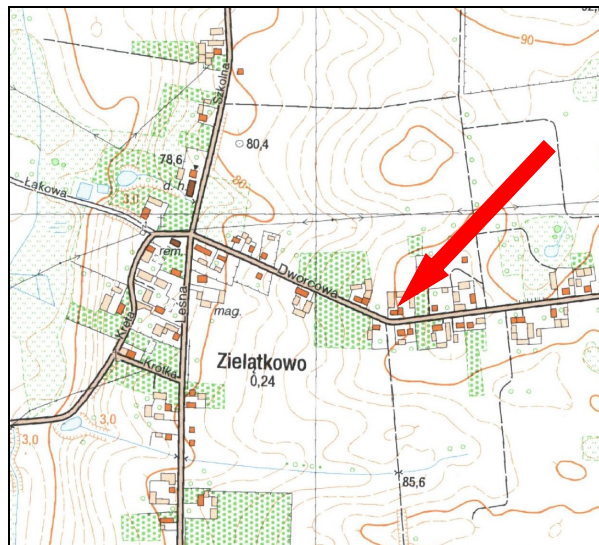
1. Nazwa

DOM (ul. Dworcowa nr 11)

2. Czas powstania

1 ćw. XX w.

8. Fotografia z opisem wskazującym orientację albo mapa z zaznaczonym stanowiskiem archeologicznym



4. Adres

**Zielątkowo, ul. Dworcowa 11
62-002 Zielątkowo**

5. Przynależność administracyjna

województwo **wielkopolskie**

powiat **poznański**

gmina **Suchy Las**

6. Formy ochrony

7. Opracowanie karty (autor, data i podpis)

**Przemysław Bobrowski
październik 2017 r.**

GEZ

KARTA ADRESOWA ZABYTKU NIERUCHOMEGO

3. Miejscowość

ZIELĄTKOWO

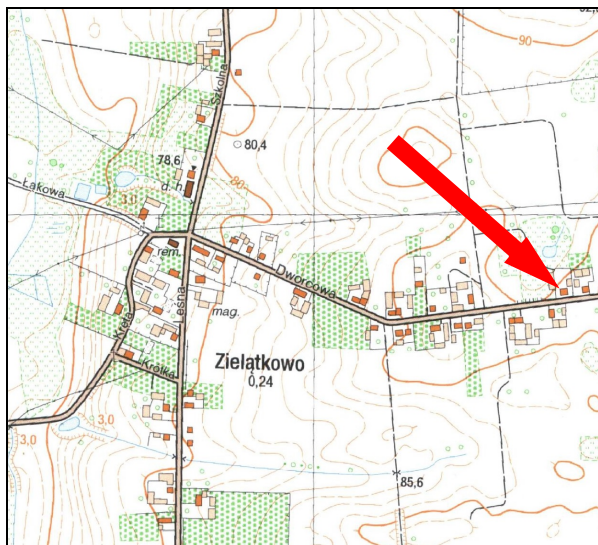
1. Nazwa

DOM (ul. Dworcowa nr 19)

2. Czas powstania

1 ćw. XX w.

8. Fotografia z opisem wskazującym orientację albo mapa z zaznaczonym stanowiskiem archeologicznym



4. Adres


**Zielatkowo, ul. Dworcowa 19
62-002 Zielatkowo**

5. Przynależność administracyjna

województwo **wielkopolskie**

powiat **poznański**

gmina **Suchy Las**



6. Formy ochrony

7. Opracowanie karty (autor, data i podpis)

**Przemysław Bobrowski
październik 2017 r.**

GEZ

KARTA ADRESOWA ZABYTKU NIERUCHOMEGO

3. Miejscowość

ZIELĄTKOWO

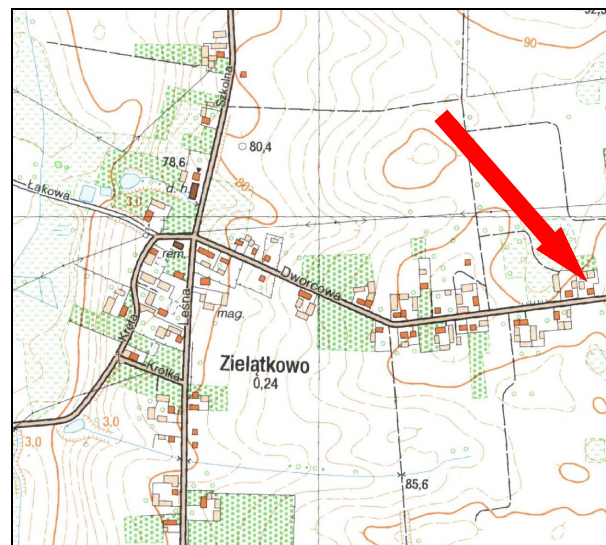
1. Nazwa

DOM (ul. Dworcowa nr 21)

2. Czas powstania

1 ćw. XX w.

8. Fotografia z opisem wskazującym orientację albo mapa z zaznaczonym stanowiskiem archeologicznym



4. Adres

**Zielątkowo, ul. Dworcowa 21
62-002 Zielątkowo**

5. Przynależność administracyjna

województwo **wielkopolskie**

powiat **poznański**

gmina **Suchy Las**

6. Formy ochrony

7. Opracowanie karty (autor, data i podpis)

**Przemysław Bobrowski
październik 2017 r.**

