

GEZ

# KARTA ADRESOWA ZABYTKU NIERUCHOMEGO

3. Miejscowość

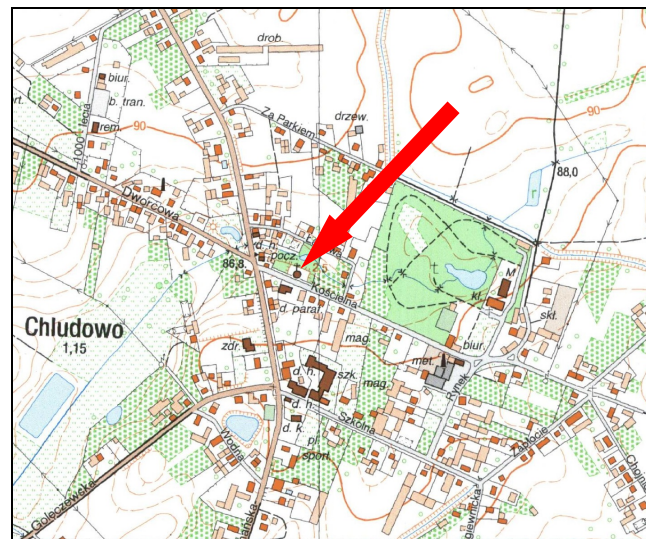
**CHLUDOWO**

1. Nazwa  
**ZESPÓŁ KOŚCIOŁA PARAFIALNEGO  
P.W. WSZYSTKICH ŚWIĘTYCH  
Kościół**

2. Czas powstania

**1736 r.**

8. Fotografia z opisem wskazującym orientację albo mapa z zaznaczonym stanowiskiem archeologicznym



4. Adres

**Chłudowo, ul. Kościelna  
62-001 Chłudowo**

5. Przynależność administracyjna

województwo **wielkopolskie**

powiat **poznański**

gmina **Suchy Las**

6. Formy ochrony

**Nr rej. zabytków: 2397/A  
z dnia 21.12.1932 r.**

7. Opracowanie karty (autor, data i podpis)

**Przemysław Bobrowski  
październik 2017 r.**



GEZ

# KARTA ADRESOWA ZABYTKU NIERUCHOMEGO

3. Miejscowość

**CHLUDOWO**

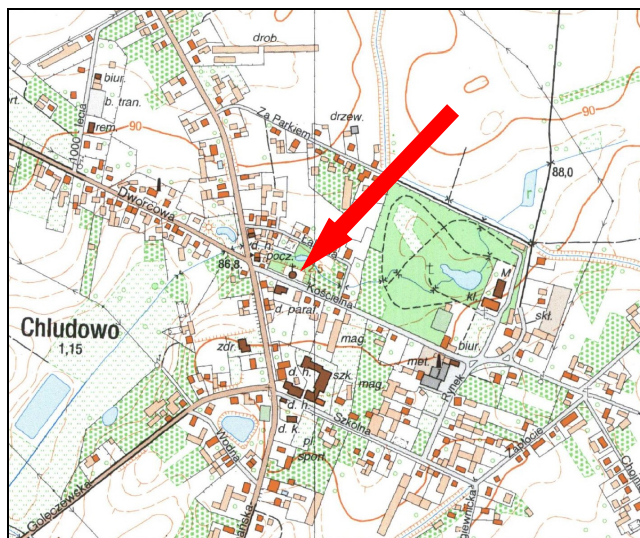
1. Nazwa

**ZESPÓŁ KOŚCIOŁA PARAFIALNEGO  
P.W. WSZYSTKICH ŚWIĘTYCH  
Dzwonnica**

2. Czas powstania

**1932 r.**

8. Fotografia z opisem wskazującym orientację albo mapa z zaznaczonym stanowiskiem archeologicznym



4. Adres

**Chłudowo, ul. Kościelna  
62-001 Chłudowo**

5. Przynależność administracyjna

województwo **wielkopolskie**

powiat **poznański**

gmina **Suchy Las**

6. Formy ochrony

7. Opracowanie karty (autor, data i podpis)

**Przemysław Bobrowski  
październik 2017 r.**

GEZ

# KARTA ADRESOWA ZABYTKU NIERUCHOMEGO

3. Miejscowość

**CHLUDOWO**

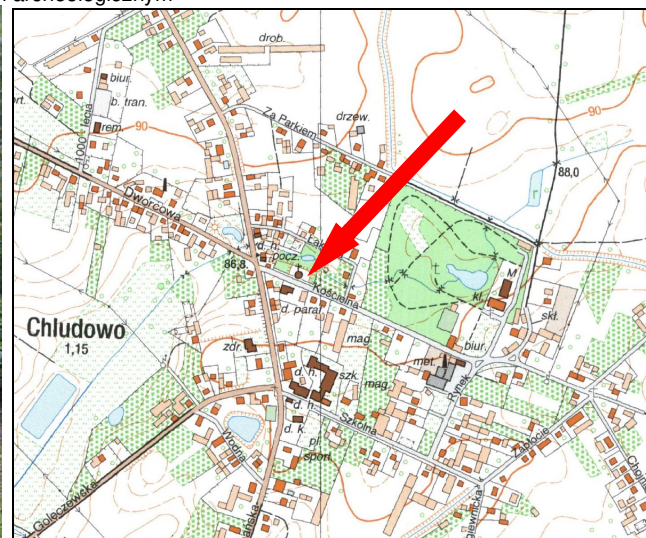
1. Nazwa

**ZESPÓŁ KOŚCIOŁA PARAFIALNEGO  
P.W. WSZYSTKICH ŚWIĘTYCH  
Cmentarz przykościelny**

2. Czas powstania

**XVIII w.**

8. Fotografia z opisem wskazującym orientację albo mapa z zaznaczonym stanowiskiem archeologicznym



4. Adres

**Chłudowo, ul. Kościelna  
62-001 Chłudowo**

5. Przynależność administracyjna

województwo **wielkopolskie**

powiat **poznański**

gmina **Suchy Las**

6. Formy ochrony

7. Opracowanie karty (autor, data i podpis)

**Przemysław Bobrowski  
październik 2017 r.**

GEZ

# KARTA ADRESOWA ZABYTKU NIERUCHOMEGO

3. Miejscowość

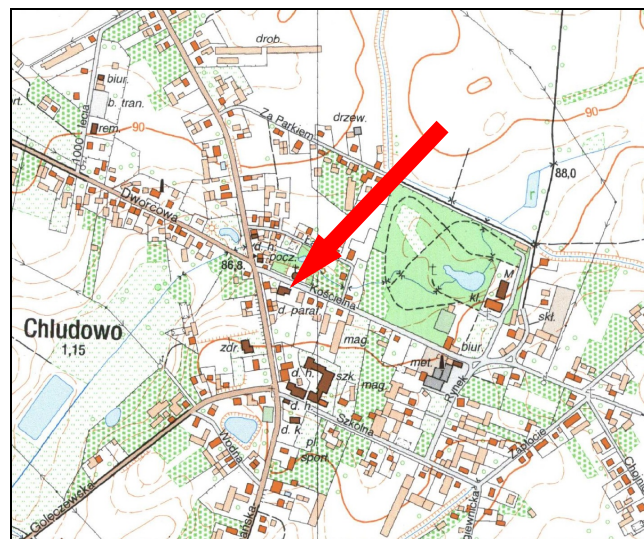
**CHLUDOWO**

1. Nazwa  
**ZESPÓŁ KOŚCIOŁA PARAFIALNEGO  
P.W. WSZYSTKICH ŚWIĘTYCH  
Plebania**

2. Czas powstania

**4 ćw. XIX w.**

8. Fotografia z opisem wskazującym orientację albo mapa z zaznaczonym stanowiskiem archeologicznym



4. Adres

**Chludowo, ul. Kościelna 4  
62-001 Chludowo**

5. Przynależność administracyjna

województwo **wielkopolskie**

powiat **poznański**

gmina **Suchy Las**

6. Formy ochrony

7. Opracowanie karty (autor, data i podpis)

**Przemysław Bobrowski  
październik 2017 r.**

GEZ

# KARTA ADRESOWA ZABYTKU NIERUCHOMEGO

3. Miejscowość

**CHLUDOWO**

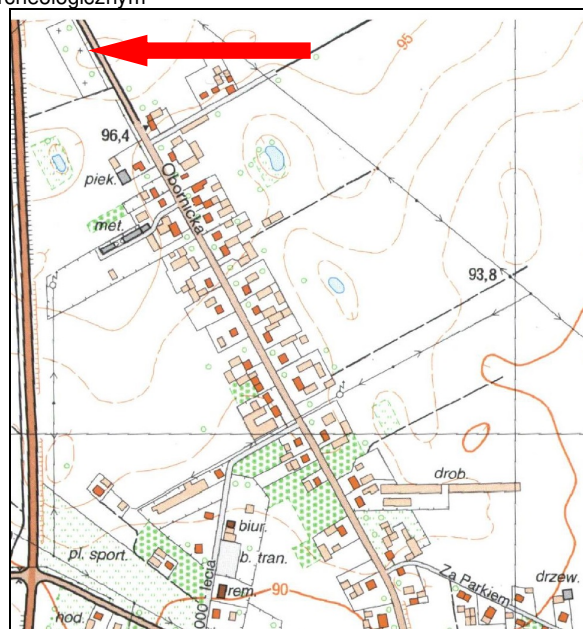
1. Nazwa

**CMENTARZ RZYMSKO-KATOLICKI**

2. Czas powstania

**XIX w.**

8. Fotografia z opisem wskazującym orientację albo mapa z zaznaczonym stanowiskiem archeologicznym



4. Adres

**Chłudowo, ul. Obornicka  
62-001 Chłudowo**

5. Przynależność administracyjna

województwo **wielkopolskie**


powiat **poznański**

gmina **Suchy Las**

6. Formy ochrony

7. Opracowanie karty (autor, data i podpis)

**Przemysław Bobrowski  
październik 2017 r.**



GEZ

# KARTA ADRESOWA ZABYTKU NIERUCHOMEGO

3. Miejscowość

**CHLUDOWO**

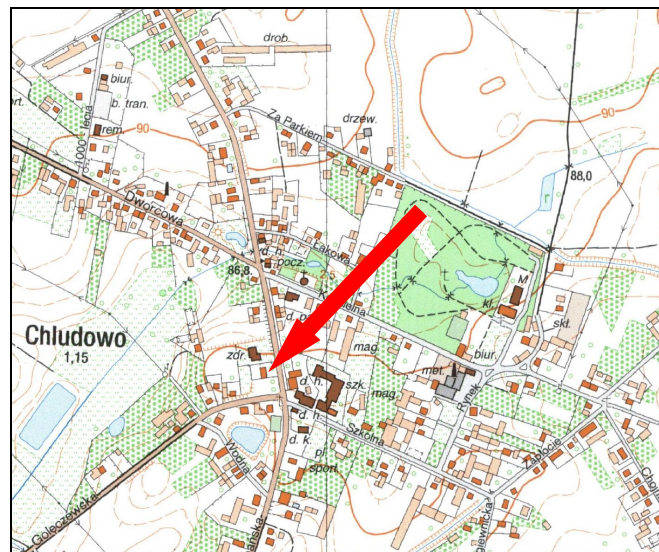
1. Nazwa

**PASTORÓWKA, OB. DOM MIESZKALNY**

2. Czas powstania

**Ok. 1910 r.**

8. Fotografia z opisem wskazującym orientację albo mapa z zaznaczonym stanowiskiem archeologicznym



4. Adres

**Chłudowo, ul. Poznańska 12  
62-001 Chłudowo**

5. Przynależność administracyjna

województwo **wielkopolskie**

powiat **poznański**

gmina **Suchy Las**

6. Formy ochrony

7. Opracowanie karty (autor, data i podpis)

**Przemysław Bobrowski  
październik 2017 r.**

GEZ

# KARTA ADRESOWA ZABYTKU NIERUCHOMEGO

3. Miejscowość

**CHLUDOWO**

1. Nazwa

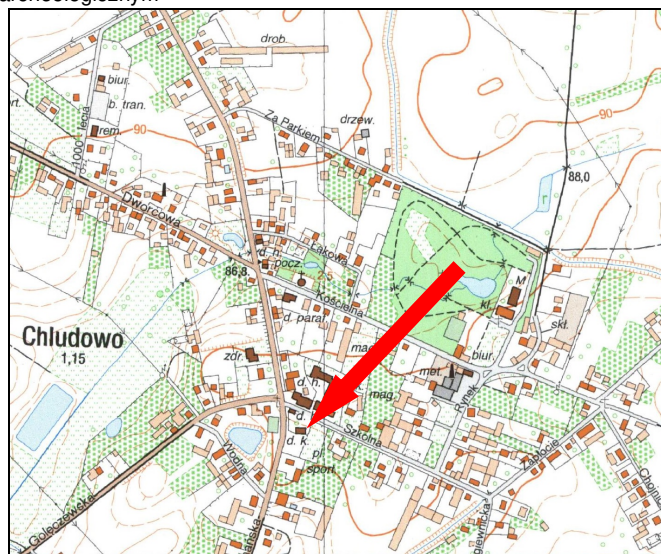
**ZESPÓŁ SZKOŁY**

**Szkoła, ob. Ośrodek Kultury, Biblioteka**

2. Czas powstania

**Ok. 1910 r., rozbud. I. 20 XX w.**

8. Fotografia z opisem wskazującym orientację albo mapa z zaznaczonym stanowiskiem archeologicznym



4. Adres

**Chłudowo, ul. Szkolna /Poznańska  
62-001 Chłudowo**

5. Przynależność administracyjna

województwo **wielkopolskie**

powiat **poznański**

gmina **Suchy Las**

6. Formy ochrony

7. Opracowanie karty (autor, data i podpis)

**Przemysław Bobrowski  
październik 2017 r.**

GEZ

# KARTA ADRESOWA ZABYTKU NIERUCHOMEGO

3. Miejscowość

**CHLUDOWO**

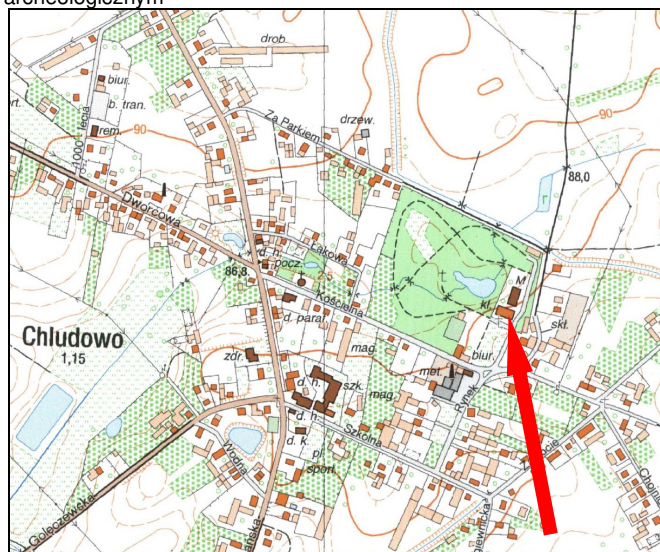
1. Nazwa

**ZESPÓŁ PAŁACOWO-PARKOWY**  
**Pałac, ob. klasztor**

2. Czas powstania

**Ok. 1875 r., spalony 1952 r., odbud. 1960 r.**

8. Fotografia z opisem wskazującym orientację albo mapa z zaznaczonym stanowiskiem archeologicznym



4. Adres

**Chłudowo, ul. Kościelna 15**  
**62-001 Chłudowo**

5. Przynależność administracyjna

województwo **wielkopolskie**


powiat **poznański**

gmina **Suchy Las**

6. Formy ochrony

7. Opracowanie karty (autor, data i podpis)

**Przemysław Bobrowski**  
**październik 2017 r.**





GEZ

# KARTA ADRESOWA ZABYTKU NIERUCHOMEGO

3. Miejscowość

**CHLUDOWO**

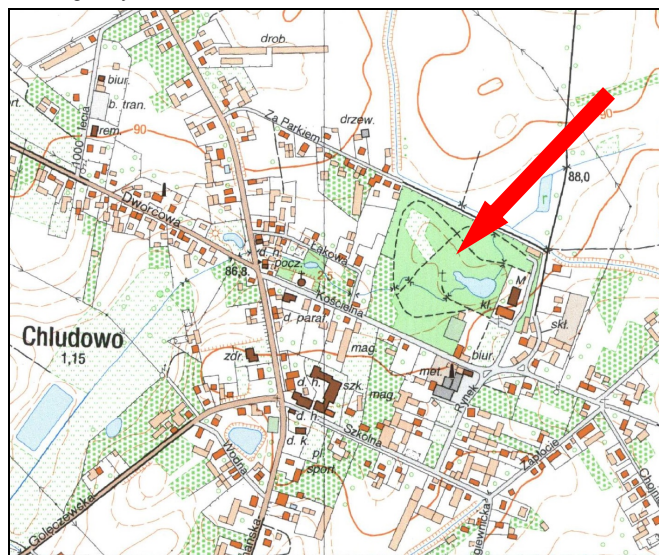
1. Nazwa

**ZESPÓŁ PAŁACOWO-PARKOWY**  
**Park krajobrazowy**

2. Czas powstania

**2 poł. XIX w.**

8. Fotografia z opisem wskazującym orientację albo mapa z zaznaczonym stanowiskiem archeologicznym



4. Adres

**Chłudowo, ul. Kościelna 15**  
**62-001 Chłudowo**

5. Przynależność administracyjna

województwo **wielkopolskie**

powiat **poznański**

gmina **Suchy Las**

6. Formy ochrony

**Nr rej. zabytków: 2004/A**  
**z dnia 14.06.1985 r.**

7. Opracowanie karty (autor, data i podpis)

**Przemysław Bobrowski**  
**październik 2017 r.**



GEZ

# KARTA ADRESOWA ZABYTKU NIERUCHOMEGO

3. Miejscowość

**CHLUDOWO**

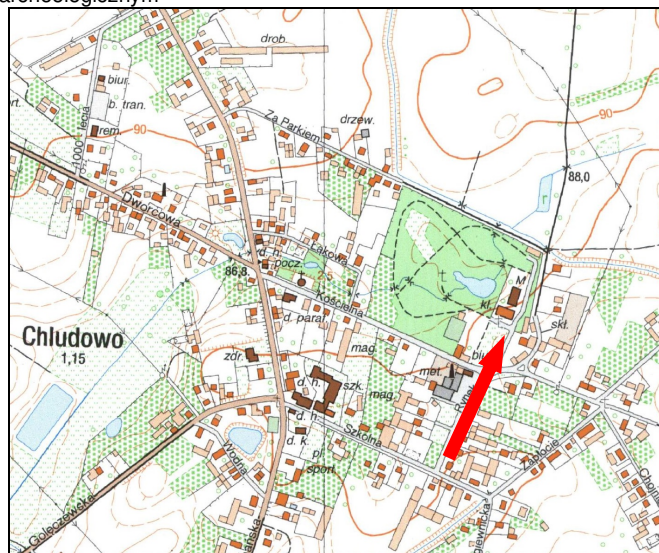
1. Nazwa

**ZESPÓŁ PAŁACOWO-PARKOWY**  
**Ogrodzenie z bramą**

2. Czas powstania

**2 poł. XIX w.**

8. Fotografia z opisem wskazującym orientację albo mapa z zaznaczonym stanowiskiem archeologicznym



4. Adres

**Chłudowo, ul. Kościelna 15**  
**62-001 Chłudowo**

5. Przynależność administracyjna

województwo **wielkopolskie**

powiat **poznański**

gmina **Suchy Las**

6. Formy ochrony

7. Opracowanie karty (autor, data i podpis)

**Przemysław Bobrowski**  
**październik 2017 r.**



GEZ

# KARTA ADRESOWA ZABYTKU NIERUCHOMEGO

3. Miejscowość

**CHLUDOWO**

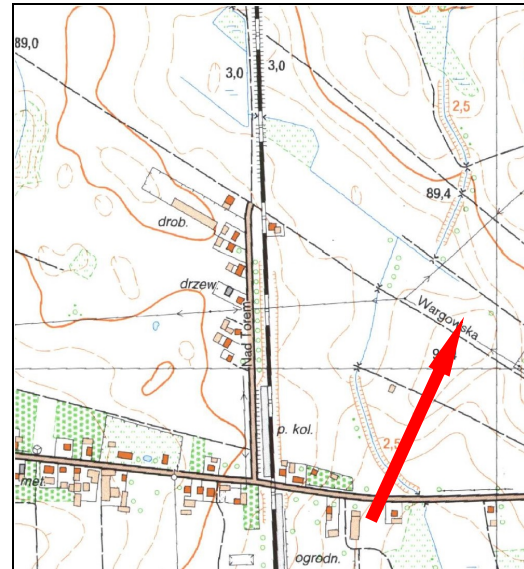
1. Nazwa

**ZESPÓŁ STACJI KOLEJOWEJ  
Dom pracowników kolejowych**

2. Czas powstania

**Pocz. XX w.**

8. Fotografia z opisem wskazującym orientację albo mapa z zaznaczonym stanowiskiem archeologicznym



4. Adres

**Chłudowo, ul. Dworcowa 30  
62-001 Chłudowo**

5. Przynależność administracyjna

województwo **wielkopolskie**

powiat **poznański**

gmina **Suchy Las**

6. Formy ochrony

7. Opracowanie karty (autor, data i podpis)

**Przemysław Bobrowski  
październik 2017 r.**

GEZ

# KARTA ADRESOWA ZABYTKU NIERUCHOMEGO

3. Miejscowość

**CHLUDOWO**

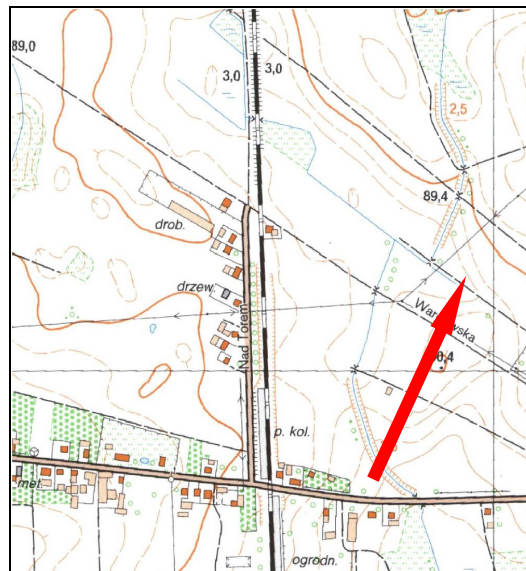
1. Nazwa

**ZESPÓŁ STACJI KOLEJOWEJ  
Budynek gospodarczy**

2. Czas powstania

**Pocz. XX w.**

8. Fotografia z opisem wskazującym orientację albo mapa z zaznaczonym stanowiskiem archeologicznym



4. Adres

**Chłudowo, ul. Dworcowa 30  
62-001 Chłudowo**

5. Przynależność administracyjna

województwo **wielkopolskie**

powiat **poznański**

gmina **Suchy Las**

6. Formy ochrony

7. Opracowanie karty (autor, data i podpis)

**Przemysław Bobrowski  
październik 2017 r.**

GEZ

# KARTA ADRESOWA ZABYTKU NIERUCHOMEGO

3. Miejscowość

**CHLUDOWO**

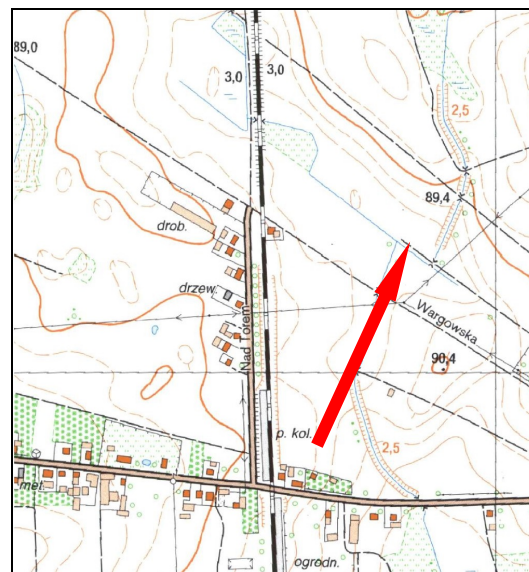
1. Nazwa

**ZESPÓŁ STACJI KOLEJOWEJ  
Pozostałości budynku stacji**

2. Czas powstania

**Pocz. XX w.**

8. Fotografia z opisem wskazującym orientację albo mapa z zaznaczonym stanowiskiem archeologicznym



4. Adres

**Chłudowo, ul. Dworcowa 30  
62-001 Chłudowo**

5. Przynależność administracyjna

województwo **wielkopolskie**

powiat **poznański**

gmina **Suchy Las**

6. Formy ochrony

7. Opracowanie karty (autor, data i podpis)

**Przemysław Bobrowski  
październik 2017 r.**

GEZ

# KARTA ADRESOWA ZABYTKU NIERUCHOMEGO

3. Miejscowość

**CHLUDOWO**

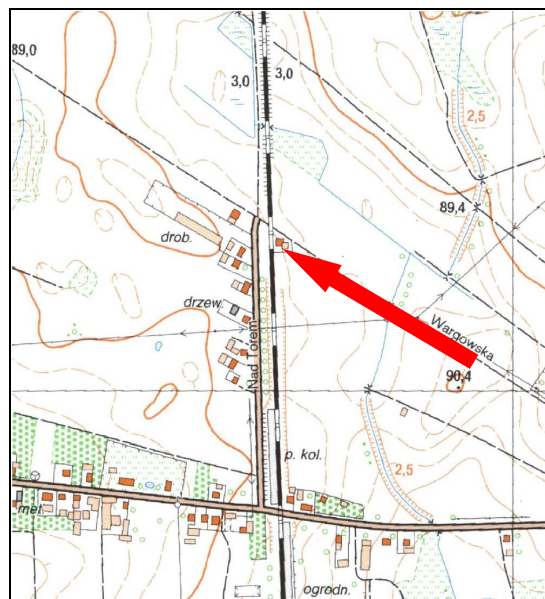
1. Nazwa

**ZESPÓŁ STACJI KOLEJOWEJ  
Dom dróżnika**

2. Czas powstania

**Pocz. XX w.**

8. Fotografia z opisem wskazującym orientację albo mapa z zaznaczonym stanowiskiem archeologicznym



4. Adres

**Chludowo, ul. Dworcowa 30  
62-001 Chludowo**

5. Przynależność administracyjna

województwo **wielkopolskie**

powiat **poznański**

gmina **Suchy Las**

6. Formy ochrony

7. Opracowanie karty (autor, data i podpis)

**Przemysław Bobrowski  
październik 2017 r.**

GEZ

# KARTA ADRESOWA ZABYTKU NIERUCHOMEGO

3. Miejscowość

**CHLUDOWO**

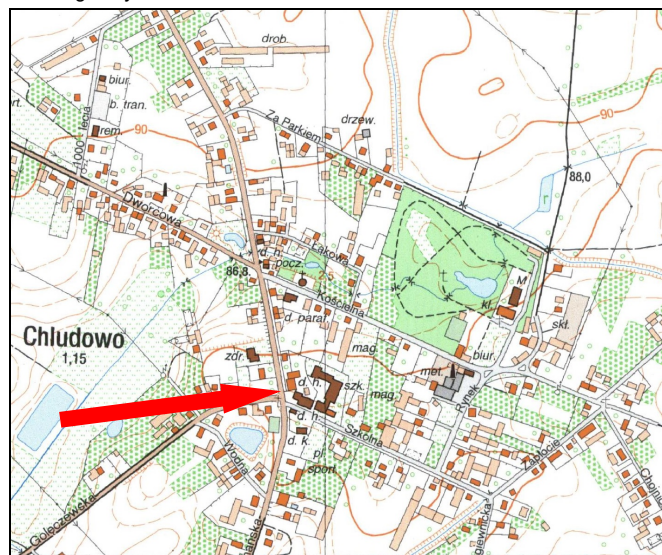
1. Nazwa

**ZAJAZD, OST. DOM NR 11**

2. Czas powstania

**Ok. 1910 r.**

8. Fotografia z opisem wskazującym orientację albo mapa z zaznaczonym stanowiskiem archeologicznym



4. Adres

**Chłudowo, ul. Poznańska 11  
62-001 Chłudowo**

5. Przynależność administracyjna

województwo **wielkopolskie**

powiat **poznański**

gmina **Suchy Las**

6. Formy ochrony

7. Opracowanie karty (autor, data i podpis)

**Przemysław Bobrowski  
październik 2017 r.**



GEZ

# KARTA ADRESOWA ZABYTKU NIERUCHOMEGO

3. Miejscowość

**CHLUDOWO**

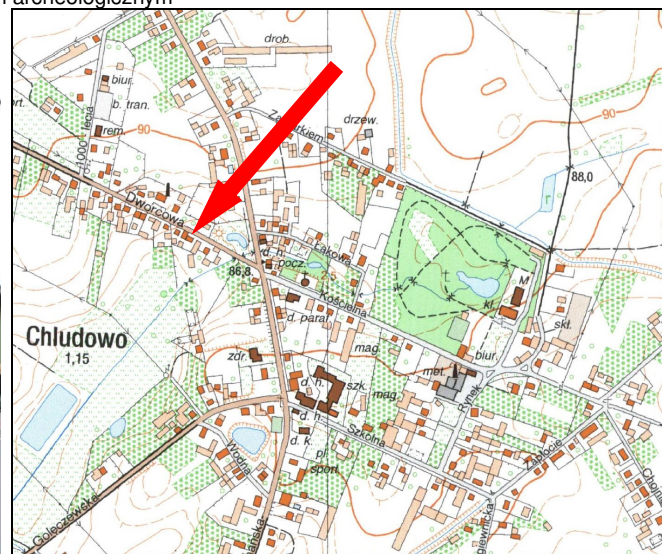
1. Nazwa

**DOM NR 9**

2. Czas powstania

**Pocz. XX w.**

8. Fotografia z opisem wskazującym orientację albo mapa z zaznaczonym stanowiskiem archeologicznym



4. Adres

**Chłudowo, ul. Dworcowa 9  
62-001 Chłudowo**

5. Przynależność administracyjna

województwo **wielkopolskie**

powiat **poznański**

gmina **Suchy Las**

6. Formy ochrony

7. Opracowanie karty (autor, data i podpis)

**Przemysław Bobrowski  
październik 2017 r.**



GEZ

# KARTA ADRESOWA ZABYTKU NIERUCHOMEGO

3. Miejscowość

**CHLUDOWO**

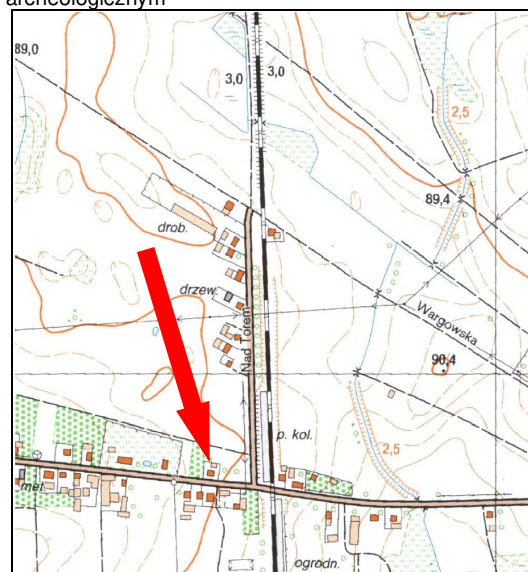
1. Nazwa

**DOM NR 34**

2. Czas powstania

**Pocz. 1905 r.**

8. Fotografia z opisem wskazującym orientację albo mapa z zaznaczonym stanowiskiem archeologicznym



4. Adres

**Chłudowo, ul. Dworcowa 34  
62-001 Chłudowo**

5. Przynależność administracyjna

województwo **wielkopolskie**

powiat **poznański**

gmina **Suchy Las**

6. Formy ochrony

7. Opracowanie karty (autor, data i podpis)

**Przemysław Bobrowski  
październik 2017 r.**



GEZ

# KARTA ADRESOWA ZABYTKU NIERUCHOMEGO

3. Miejscowość

**CHLUDOWO**

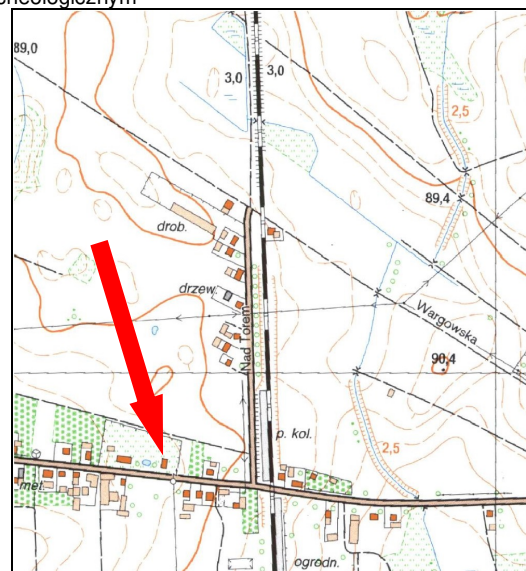
1. Nazwa

**DOM NR 36**

2. Czas powstania

**Pocz. 1905 r.**

8. Fotografia z opisem wskazującym orientację albo mapa z zaznaczonym stanowiskiem archeologicznym



4. Adres

**Chłudowo, ul. Dworcowa 36  
62-001 Chłudowo**

5. Przynależność administracyjna

województwo **wielkopolskie**

powiat **poznański**

gmina **Suchy Las**

6. Formy ochrony

7. Opracowanie karty (autor, data i podpis)

**Przemysław Bobrowski  
październik 2017 r.**

GEZ

# KARTA ADRESOWA ZABYTKU NIERUCHOMEGO

3. Miejscowość

**CHLUDOWO**

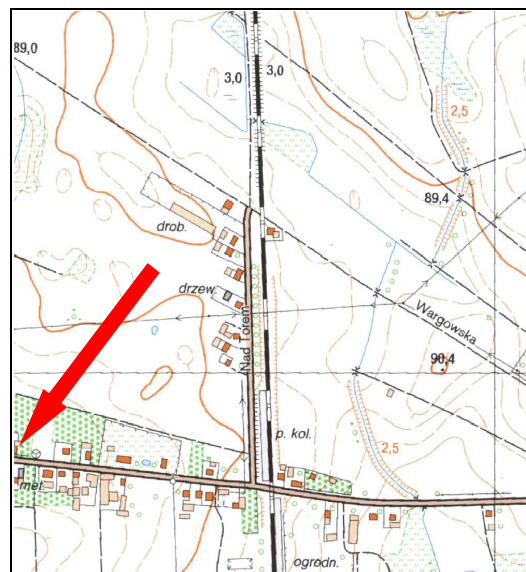
1. Nazwa

**DOM NR 44**

2. Czas powstania

**Pocz. 1905 r.**

8. Fotografia z opisem wskazującym orientację albo mapa z zaznaczonym stanowiskiem archeologicznym



4. Adres

**Chłudowo, ul. Dworcowa 44  
62-001 Chłudowo**

5. Przynależność administracyjna

województwo **wielkopolskie**

powiat **poznański**

gmina **Suchy Las**

6. Formy ochrony

7. Opracowanie karty (autor, data i podpis)

**Przemysław Bobrowski  
październik 2017 r.**

GEZ

# KARTA ADRESOWA ZABYTKU NIERUCHOMEGO

3. Miejscowość

**CHLUDOWO**

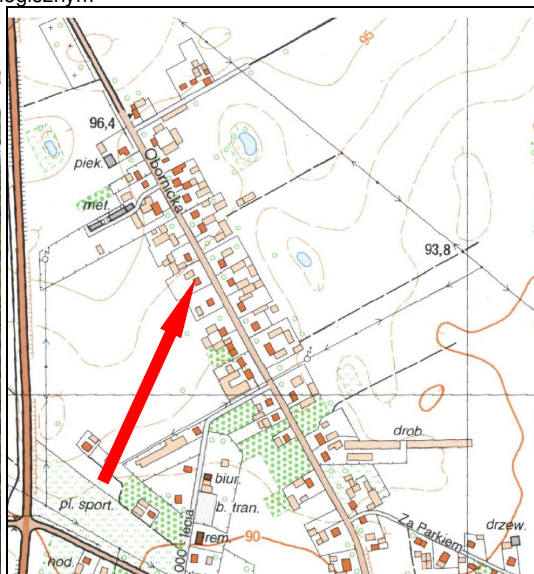
1. Nazwa

**DOM NR 25**

2. Czas powstania

**Ok. 1912 r.**

8. Fotografia z opisem wskazującym orientację albo mapa z zaznaczonym stanowiskiem archeologicznym



4. Adres

**Chludowo, ul. Obornicka 25  
62-001 Chludowo**

5. Przynależność administracyjna

województwo **wielkopolskie**

powiat **poznański**

gmina **Suchy Las**

6. Formy ochrony

7. Opracowanie karty (autor, data i podpis)

**Przemysław Bobrowski  
październik 2017 r.**



GEZ

# KARTA ADRESOWA ZABYTKU NIERUCHOMEGO

3. Miejscowość

**CHLUDOWO**

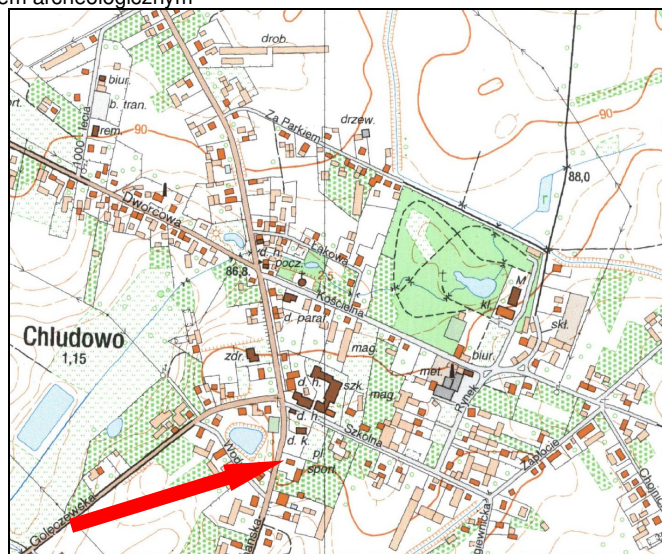
1. Nazwa

**BUDYNEK MIESZKALNO- GOSPODACZY NR 13**

2. Czas powstania

**Ok. 1910 r.**

8. Fotografia z opisem wskazującym orientację albo mapa z zaznaczonym stanowiskiem archeologicznym



4. Adres

**Chludowo, ul. Poznańska 13  
62-001 Chludowo**

5. Przynależność administracyjna

województwo **wielkopolskie**

powiat **poznański**

gmina **Suchy Las**

6. Formy ochrony

7. Opracowanie karty (autor, data i podpis)

**Przemysław Bobrowski  
październik 2017 r.**

GEZ

# KARTA ADRESOWA ZABYTKU NIERUCHOMEGO

3. Miejscowość

**CHLUDOWO**

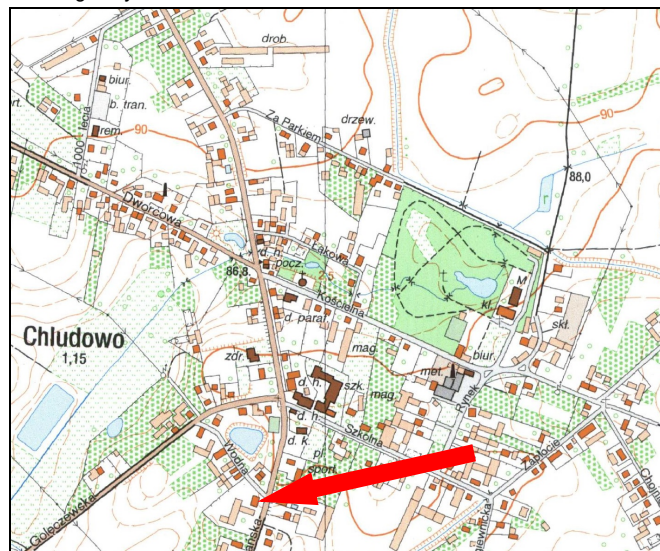
1. Nazwa

**DOM NR 20**

2. Czas powstania

**Pocz. XX w.**

8. Fotografia z opisem wskazującym orientację albo mapa z zaznaczonym stanowiskiem archeologicznym



4. Adres

**Chłudowo, ul. Poznańska 20  
62-001 Chłudowo**

5. Przynależność administracyjna

województwo **wielkopolskie**

powiat **poznański**

gmina **Suchy Las**



6. Formy ochrony

7. Opracowanie karty (autor, data i podpis)

**Przemysław Bobrowski  
październik 2017 r.**

GEZ

# KARTA ADRESOWA ZABYTKU NIERUCHOMEGO

3. Miejscowość

**CHLUDOWO**

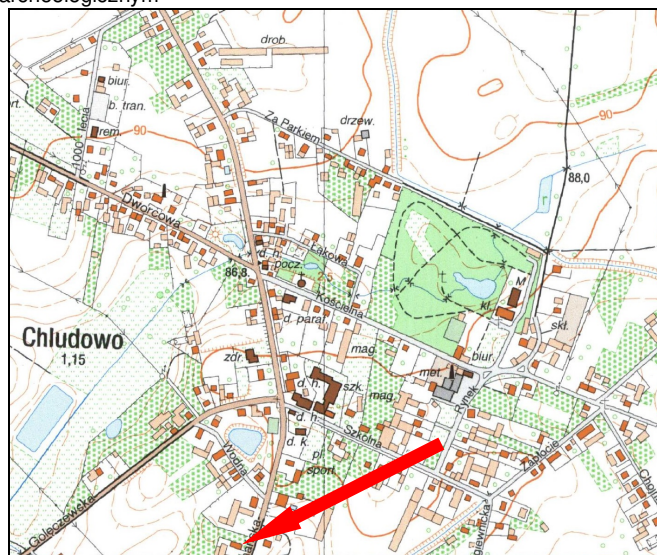
1. Nazwa

**ZAGRODA NR 24**  
**Budynek mieszkalno-gospodarczy**

2. Czas powstania

**Ok. 1910 r.**

8. Fotografia z opisem wskazującym orientację albo mapa z zaznaczonym stanowiskiem archeologicznym



4. Adres

**Chłudowo, ul. Poznańska 24**  
**62-001 Chłudowo**

5. Przynależność administracyjna

województwo **wielkopolskie**

powiat **poznański**

gmina **Suchy Las**

6. Formy ochrony

7. Opracowanie karty (autor, data i podpis)

**Przemysław Bobrowski**  
**październik 2017 r.**



GEZ

# KARTA ADRESOWA ZABYTKU NIERUCHOMEGO

3. Miejscowość

**CHLUDOWO**

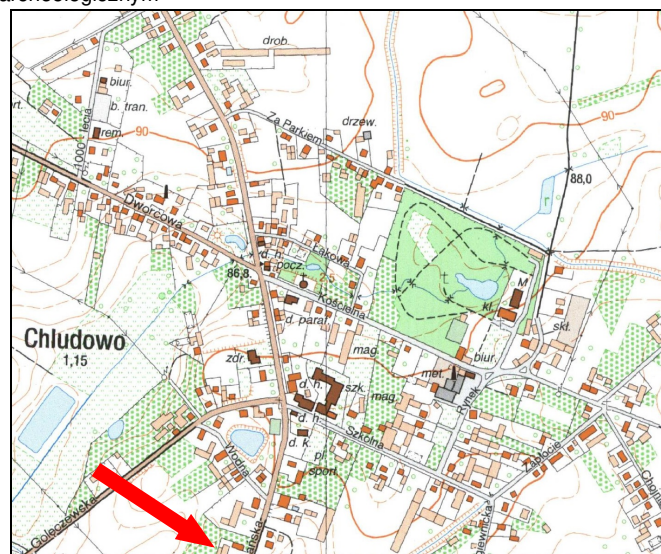
1. Nazwa

**ZAGRODA NR 24**  
**Stodoła**

2. Czas powstania

**Ok. 1910 r.**

8. Fotografia z opisem wskazującym orientację albo mapa z zaznaczonym stanowiskiem archeologicznym



4. Adres

**Chłudowo, ul. Poznańska 24**  
**62-001 Chłudowo**

5. Przynależność administracyjna

województwo **wielkopolskie**

powiat **poznański**

gmina **Suchy Las**

6. Formy ochrony

7. Opracowanie karty (autor, data i podpis)

**Przemysław Bobrowski**  
**październik 2017 r.**



GEZ

# KARTA ADRESOWA ZABYTKU NIERUCHOMEGO

3. Miejscowość

**CHLUDOWO**

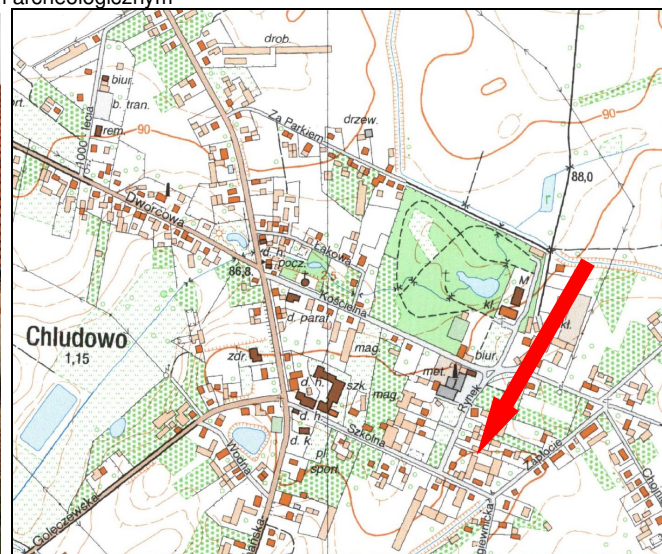
1. Nazwa

**ZAGRODA NR 2  
Stodoła (budynek inwentarski)**

2. Czas powstania

**1 ćw. XX w.**

8. Fotografia z opisem wskazującym orientację albo mapa z zaznaczonym stanowiskiem archeologicznym



4. Adres

**Chłudowo, ul. Rynek 2/ Szkolna 21  
62-001 Chłudowo**

5. Przynależność administracyjna

województwo **wielkopolskie**

powiat **poznański**

gmina **Suchy Las**

6. Formy ochrony

7. Opracowanie karty (autor, data i podpis)

**Przemysław Bobrowski  
październik 2017 r.**



GEZ

# KARTA ADRESOWA ZABYTKU NIERUCHOMEGO

3. Miejscowość

**CHLUDOWO**

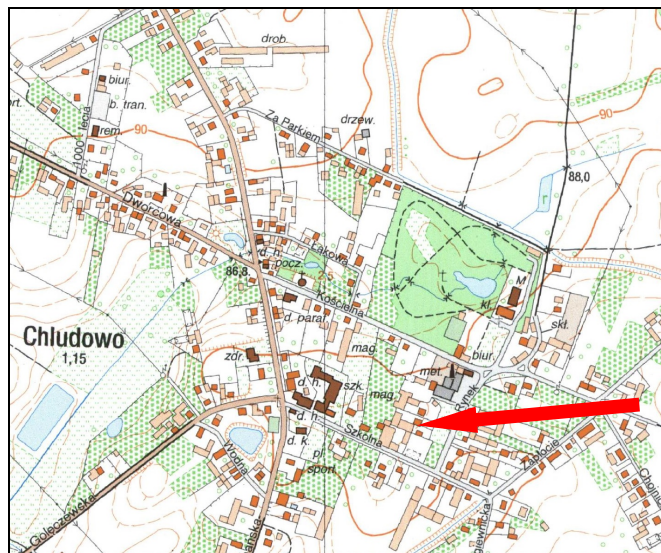
1. Nazwa

**DOM NR 3**

2. Czas powstania

**1910-1920 r.**

8. Fotografia z opisem wskazującym orientację albo mapa z zaznaczonym stanowiskiem archeologicznym



4. Adres

**Chłudowo, ul. Rynek 3  
62-001 Chłudowo**

5. Przynależność administracyjna

województwo **wielkopolskie**

powiat **poznański**

gmina **Suchy Las**

6. Formy ochrony

7. Opracowanie karty (autor, data i podpis)

**Przemysław Bobrowski  
październik 2017 r.**

GEZ

# KARTA ADRESOWA ZABYTKU NIERUCHOMEGO

3. Miejscowość

**CHLUDOWO**

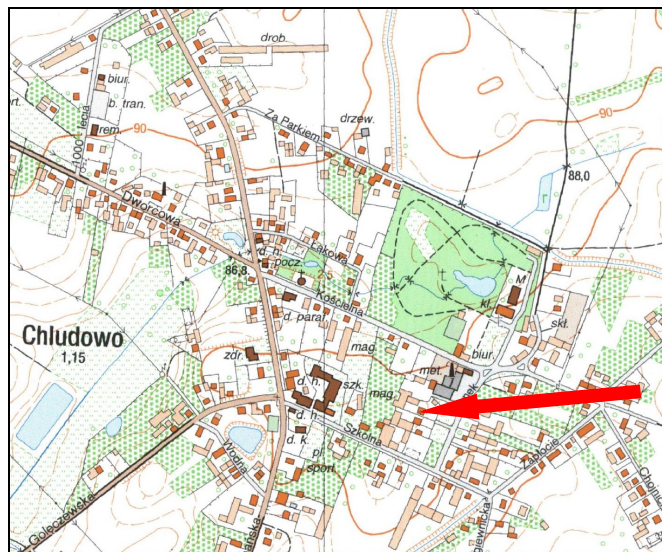
1. Nazwa

**DOM NR 5**

2. Czas powstania

**pocz. XX w.**

8. Fotografia z opisem wskazującym orientację albo mapa z zaznaczonym stanowiskiem archeologicznym



4. Adres

**Chłudowo, ul. Rynek 5  
62-001 Chłudowo**

5. Przynależność administracyjna

województwo **wielkopolskie**

powiat **poznański**

gmina **Suchy Las**

6. Formy ochrony

7. Opracowanie karty (autor, data i podpis)

**Przemysław Bobrowski  
październik 2017 r.**

GEZ

# KARTA ADRESOWA ZABYTKU NIERUCHOMEGO

3. Miejscowość

**CHLUDOWO**

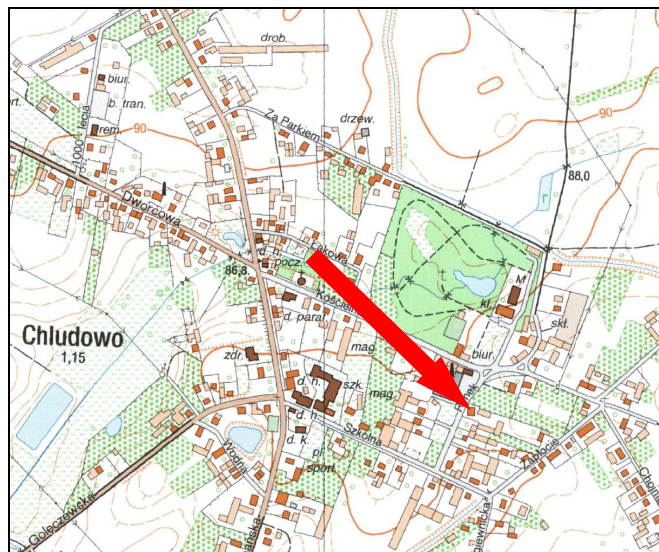

1. Nazwa

**DOM NR 8**

2. Czas powstania

**pocz. XX w.**

8. Fotografia z opisem wskazującym orientację albo mapa z zaznaczonym stanowiskiem archeologicznym



4. Adres

**Chłudowo, ul. Rynek 8  
62-001 Chłudowo**

5. Przynależność administracyjna

województwo **wielkopolskie**

powiat **poznański**

gmina **Suchy Las**

6. Formy ochrony

7. Opracowanie karty (autor, data i podpis)

**Przemysław Bobrowski  
październik 2017 r.**

GEZ

# KARTA ADRESOWA ZABYTKU NIERUCHOMEGO

3. Miejscowość

**CHLUDOWO**

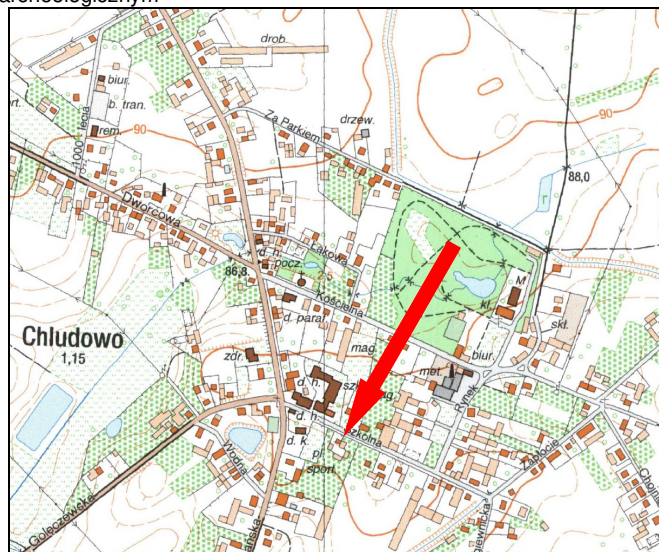

1. Nazwa

**DOM NR 4**

2. Czas powstania

**pocz. XX w.**

8. Fotografia z opisem wskazującym orientację albo mapa z zaznaczonym stanowiskiem archeologicznym



4. Adres

**Chłudowo, ul. Szkolna 4  
62-001 Chłudowo**

5. Przynależność administracyjna

województwo **wielkopolskie**

powiat **poznański**

gmina **Suchy Las**

6. Formy ochrony

7. Opracowanie karty (autor, data i podpis)

**Przemysław Bobrowski  
październik 2017 r.**

GEZ

# KARTA ADRESOWA ZABYTKU NIERUCHOMEGO

3. Miejscowość

**CHLUDOWO**

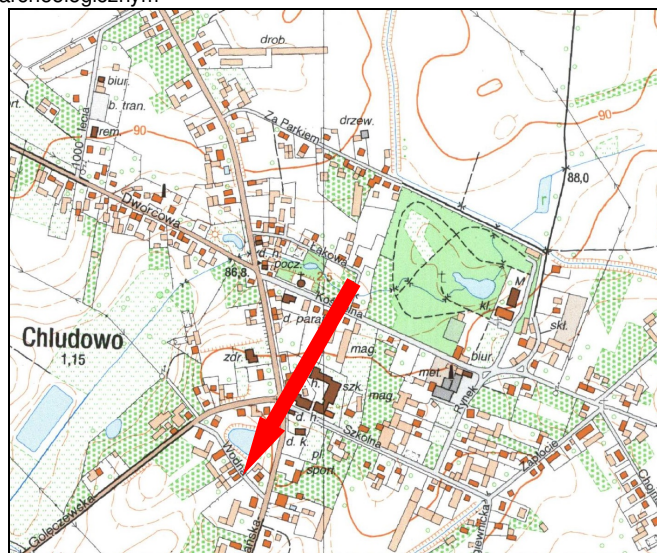
1. Nazwa

**ZAGRODA NR 1  
dom**

2. Czas powstania

**Ok. 1910 r.**

8. Fotografia z opisem wskazującym orientację albo mapa z zaznaczonym stanowiskiem archeologicznym



4. Adres

**Chludowo, ul. Wodna 1  
62-001 Chludowo**

5. Przynależność administracyjna

województwo **wielkopolskie**

powiat **poznański**

gmina **Suchy Las**

6. Formy ochrony

7. Opracowanie karty (autor, data i podpis)

**Przemysław Bobrowski  
październik 2017 r.**

GEZ

# KARTA ADRESOWA ZABYTKU NIERUCHOMEGO

3. Miejscowość

**CHLUDOWO**

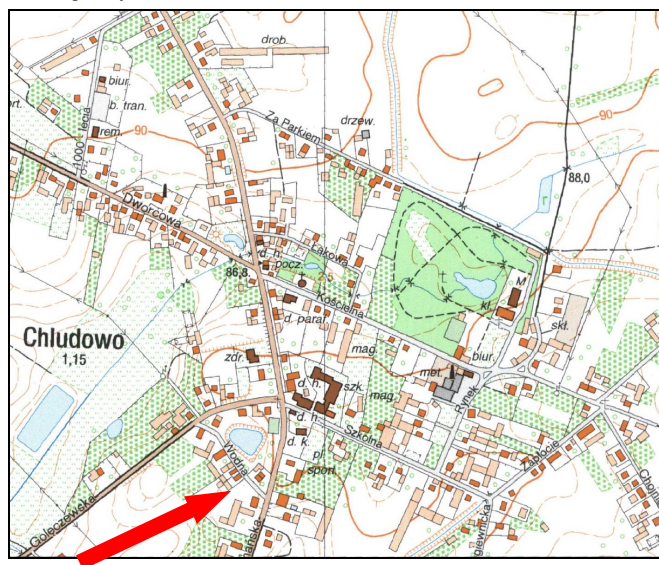

1. Nazwa

**ZAGRODA NR 1  
stodoła**

2. Czas powstania

**Ok. 1910 r.**

8. Fotografia z opisem wskazującym orientację albo mapa z zaznaczonym stanowiskiem archeologicznym



4. Adres

**Chłudowo, ul. Wodna 1  
62-001 Chłudowo**

5. Przynależność administracyjna

województwo **wielkopolskie**

powiat **poznański**

gmina **Suchy Las**

6. Formy ochrony

7. Opracowanie karty (autor, data i podpis)

**Przemysław Bobrowski  
październik 2017 r.**

GEZ

# KARTA ADRESOWA ZABYTKU NIERUCHOMEGO

3. Miejscowość

**CHLUDOWO**

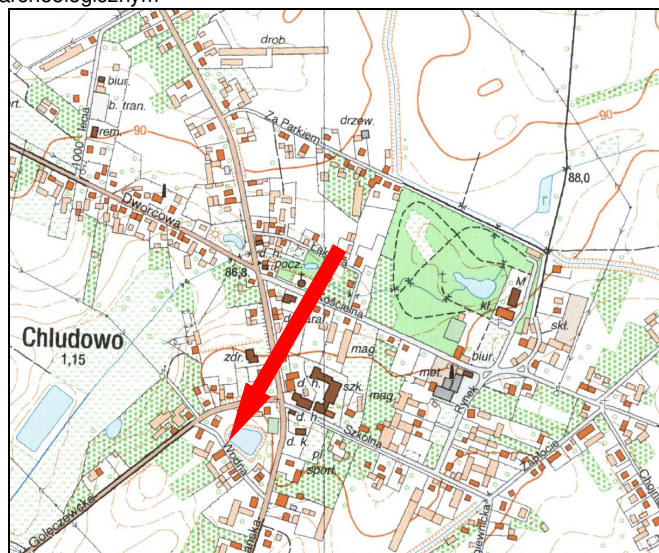
1. Nazwa

**ZAGRODA NR 5  
dom**

2. Czas powstania

**Ok. 1910 r.**

8. Fotografia z opisem wskazującym orientację albo mapa z zaznaczonym stanowiskiem archeologicznym



4. Adres

**Chłudowo, ul. Wodna 5  
62-001 Chłudowo**

5. Przynależność administracyjna

województwo **wielkopolskie**

powiat **poznański**

gmina **Suchy Las**

6. Formy ochrony

7. Opracowanie karty (autor, data i podpis)

**Przemysław Bobrowski  
październik 2017 r.**





GEZ

# KARTA ADRESOWA ZABYTKU NIERUCHOMEGO

3. Miejscowość

**CHLUDOWO**

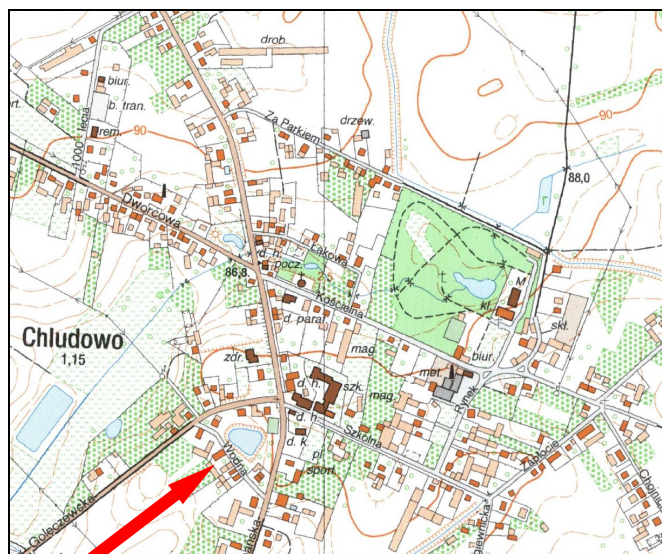
1. Nazwa

**ZAGRODA NR 5  
stodoła**

2. Czas powstania

**Ok. 1910 r.**

8. Fotografia z opisem wskazującym orientację albo mapa z zaznaczonym stanowiskiem archeologicznym



4. Adres

**Chłudowo, ul. Wodna 5  
62-001 Chłudowo**

5. Przynależność administracyjna

województwo **wielkopolskie**

powiat **poznański**

gmina **Suchy Las**

6. Formy ochrony

7. Opracowanie karty (autor, data i podpis)

**Przemysław Bobrowski  
październik 2017 r.**

GEZ

# KARTA ADRESOWA ZABYTKU NIERUCHOMEGO

3. Miejscowość

**CHLUDOWO**

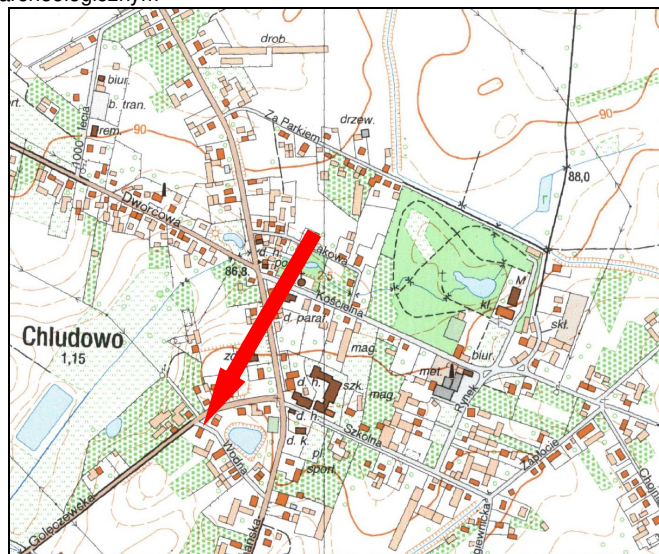
1. Nazwa

**DOM NR 7**

2. Czas powstania

**Ok. 1910 r.**

8. Fotografia z opisem wskazującym orientację albo mapa z zaznaczonym stanowiskiem archeologicznym



4. Adres

**Chludowo, ul. Wodna 7  
62-001 Chludowo**

5. Przynależność administracyjna

województwo **wielkopolskie**

powiat **poznański**

gmina **Suchy Las**

6. Formy ochrony

7. Opracowanie karty (autor, data i podpis)

**Przemysław Bobrowski  
październik 2017 r.**



GEZ

# KARTA ADRESOWA ZABYTKU NIERUCHOMEGO

3. Miejscowość

**CHLUDOWO**

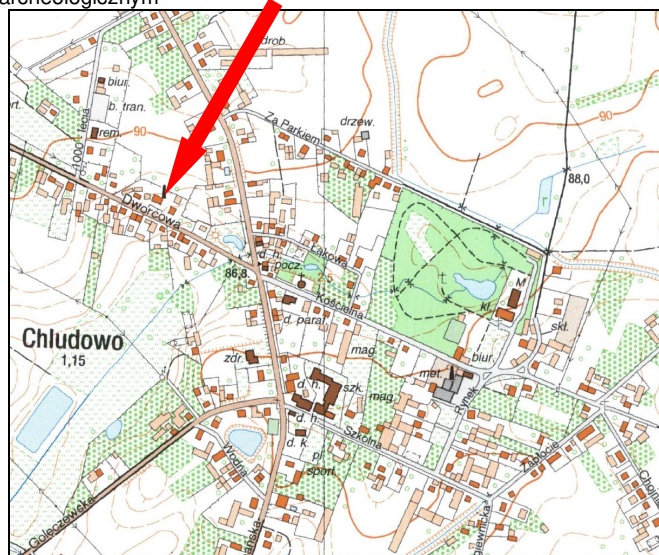
1. Nazwa

**MLECZARNIA, OB. RESTAURACJA**

2. Czas powstania

**Ok. 1910 r.**

8. Fotografia z opisem wskazującym orientację albo mapa z zaznaczonym stanowiskiem archeologicznym



4. Adres

**Chłudowo, ul. Dworcowa 6  
62-001 Chłudowo**

5. Przynależność administracyjna

województwo **wielkopolskie**

powiat **poznański**

gmina **Suchy Las**

6. Formy ochrony

7. Opracowanie karty (autor, data i podpis)

**Przemysław Bobrowski  
październik 2017 r.**

