

# PETYCJA

BR


Złotkowo, 13 lipca 2019 r.

## Podmiot wnoszący petycję:

Sylwia Sawińska  
Sołtys Wsi Złotkowo



Grzegorz Słowiński  
Przewodniczący Zarządu Osiedla Złotniki-Osiedle



Michał Przybylski  
Radny Gminy Suchy Las

## Adresat petycji:

Rada Gminy Suchy Las  
ul. Szkołna 13  
62-002 Suchy Las

Na podstawie ustawy z dnia 11 lipca 2014 r. o petycjach składamy petycję w interesie publicznym, której przedmiotem jest przedstawienie przez Wójta Gminy Suchy Las nowego opracowania organizacji ruchu na odcinku pomiędzy skrzyżowaniami: Obornicka/Lipowa w Złotkowie a Obornicka/Pawłowska w Złotnikach, uwzględniającego sondażową opinie mieszkańców stanowiącą załącznik do niniejszej pisma - „Petycja mieszkańców Gminy Suchy Las”.

Podczas Zebrania Wiejskiego w Złotkowie, w dniu 26 czerwca 2019 roku powstała alternatywna propozycja mieszkańców, wobec koncepcji zaprezentowanej wcześniej przez Wójta, dotycząca organizacji ruchu na odcinku pomiędzy skrzyżowaniami: Obornicka/Lipowa w Złotkowie a Obornicka/Pawłowska w Złotnikach.

Propozycja mieszkańców jest kompromisowa, ponieważ uwzględnia zarówno stanowisko Wójta jak i oczekiwania mieszkańców Złotkowa i Złotnik-Osiedla i zakłada:

- 1) przebudowę istniejącego skrzyżowania Pawłowicka/Obornicka w Złotnikach (rondo lub sygnalizacja świetlna),
- 2) modernizację, istniejącej drogi serwisowej po zachodniej stronie Złotkowa (teren aktywizacji gospodarczej), która już łączy tę część Złotkowa ze skrzyżowaniem Pawłowicka/Obornicka. Docelowo drogę serwisową można byłoby przedłużyć w kierunku północnym, do ulicy Sobeckiej,
- 3) wybudowanie krótkiego łącznika, który połączyłby ulicę Żytnią w Złotkowie ze skrzyżowaniem Pawłowicka/Obornicka w Złotnikach.

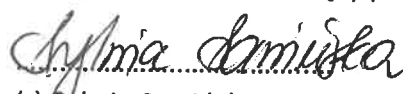
Rozwiązanie komunikacyjne zaproponowane przez mieszkańców Złotkowa odpowiada oczekiwaniom mieszkańców Złotnik-Osiedla wyrażane podczas wielu zebrań osiedlowych. Zakłada bowiem zwiększenie bezpieczeństwa na skrzyżowaniu ulic Pawłowickiej i Obornickiej, zwłaszcza dla osób zamieszkałych w rejonie ulic Kochanowskiego oraz Kwiatowej. Problem wydaje się obecnie jeszcze bardziej aktualny, gdyż w przyszłości to skrzyżowanie obsługiwać będzie planowane osiedle, które będzie zlokalizowane pomiędzy Złotkowem a Złotnikami oraz nowe budynki, które powstaną po uchwaleniu procedowanego właśnie mpzp dla rejonu ulicy Kochanowskiego.

Rozwiązanie to gwarantuje również bezpieczeństwo mieszkańcom w przypadku powstania Północno – Wschodniej Obwodnicy Aglomeracji Poznańskiej, gdyż w przeciwieństwie do propozycji Wójta, wyklucza ruch tranzytowy przez Złotkowo.

Propozycja mieszkańców wpisuje się też w Koncepcję Ścieżek Rowerowych opracowaną przez Pracownię Projektów Komunikacyjnych i Architektury Krajobrazu dla Gminy Suchy Las w sierpniu 2015 roku, ponieważ zmodernizowana droga serwisowa na odcinku Sobeczka-Pawłowicka stanowiłaby jednocześnie drogę rowerową.

Z poważaniem

Osoba reprezentująca podmiot wnoszący petycję



(-) Sylwia Sawińska

**Załącznik - Petycja mieszkańców Gminy Suchy Las.**


**Do wiadomości:**

1. Iwona Koźlicka – przewodnicząca Komisji Skarg, Wniosków i Petycji Rady Gminy Suchy Las.

WYRAŻAM ZGODĘ NA UJAWNIE NIE NA STRONIE INTERNETOWEJ WWW.BIP.SUCHYLAS.PL GMINY SUCHY LAS MOICH DANYCH OSOBOWYCH, T.J. IMIENIA I NAZWISKA ZGODNIE Z USTAWĄ Z DNIA 11 LIPCA 2014 R. O PETYCJACH (T.J. DZ. U. Z 2017 R. POZ. 1123).

PRZYJMUJĘ DO WIADOMOŚCI, IŻ:

1. ADMINISTRATOREM DANYCH OSOBOWYCH PODANYCH W NINIEJSZYM FORMULARZU JEST WÓJT GMINY SUCHY LAS Z SIEDZIBĄ PRZY UL. SZKOLNEJ 13, 62-002 SUCHY LAS.
2. PODSTAWĄ PRAWNĄ PRZETWARZANIA DANYCH JEST USTAWA Z DNIA 11 LIPCA 2014R. O PETYCJACH (T.J. DZ. U. Z 2017 R. POZ. 1123),
3. MOJE DANE NIE BĘDĄ UDOSTĘPNIANE INNYM PODMIOTOM,
4. MAM PRAWO DOSTĘPU DO TREŚCI SWOICH DANYCH ORAZ ICH SPROSTOWANIA.

  
SYLWIA SAWIŃSKA

Złotniki, 13 lipca 2019 r.

**ZGODA PODMIOTU W INTERESIE KTÓRYCH SKŁADANA JEST PETYCJA**

Nazwa podmiotu i siedziba:

Grzegorz Słowiński  
Przewodniczący Zarządu Osiedla Złotniki-Osiedle

Imię i nazwisko osoby reprezentującej podmiot:

**Sylwia Sawińska**

Wyrażam zgodę na złożenie w moim interesie petycji z dnia 29 lipca 2019 r. , której przedmiotem jest przedstawienie koncepcji przez Wójta Gminy Suchy Las nowego opracowania organizacji ruchu na odcinku pomiędzy skrzyżowaniami: Obornicka/ Lipowa w Złotkowie - Obornicka/ Pawłowicka w Złotnikach uwzględniającego opinie mieszkańców stanowiącą załącznik - „Petycja mieszkańców Gminy Suchy Las” .

.....  


(-) Grzegorz Słowiński

Złotniki, 13 lipca 2019 r.

## ZGODA PODMIOTU W INTERESIE KTÓRYCH SKŁADANA JEST PETYCJA

Nazwa podmiotu i siedziba:

Michał Przybylski  
Radny Gminy Suchy Las

Imię i nazwisko osoby reprezentującej podmiot:

Sylwia Sawińska

Wyrażam zgodę na złożenie w moim interesie petycji z dnia 13 lipca 2019 r. , której przedmiotem jest przedstawienie koncepcji przez Wójta Gminy Suchy Las nowego opracowania organizacji ruchu na odcinku pomiędzy skrzyżowaniami: Obornicka/Lipowa w Złotkowie a Obornicka/ Pawłowicka w Złotnikach uwzględniającego opinie mieszkańców stanowiącą załącznik - „Petycja mieszkańców Gminy Suchy Las” .

  
.....  
(-) Michał Przybylski

## Petycja mieszkańców Gminy Suchy Las

Celem petycji jest wyrażenie opinii mieszkańców Gminy Suchy Las (w szczególności wsi Złotkowa oraz osiedla Złotniki) w sprawie budowy skrzyżowania świetlnego na ul. Cedrowej i Obornickiej.

Zaproponowane przez Wójta rozwiązanie (załącznik nr 1) przewiduje zamknięcie ul. Lipowej od strony ul. Obornickiej i wprowadzenie ruchu ul. Cedrową poprzez stworzenie sygnalizacji świetlnej. Celem tej inwestycji wg Wójta jest poprawa bezpieczeństwa mieszkańców Złotkowa i skomunikowanie części aktywizacji gospodarczej.

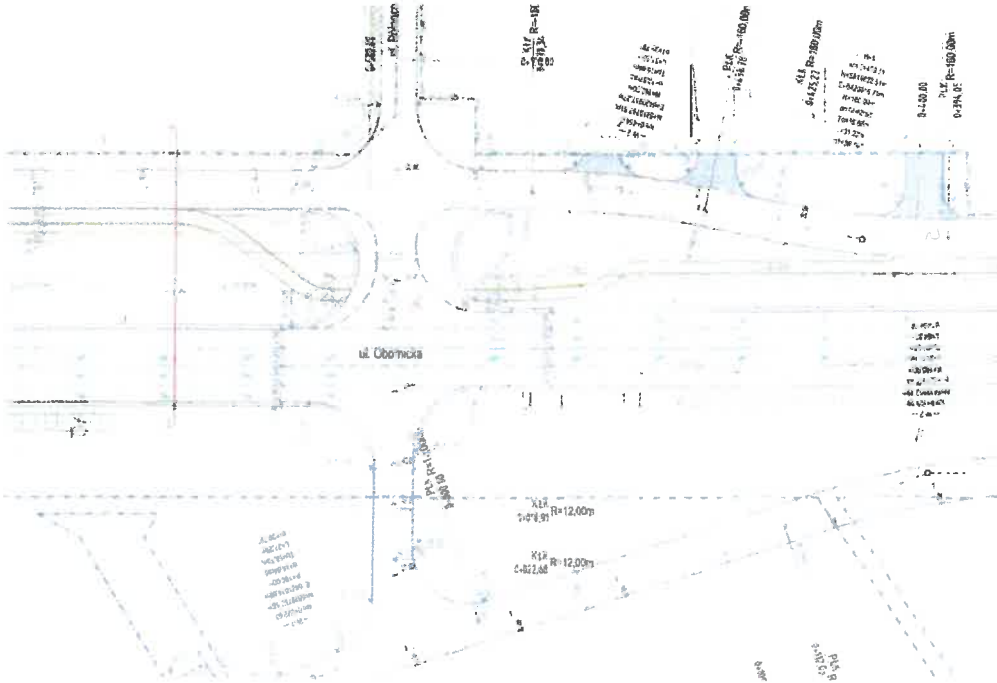
Podczas zebrania wiejskiego powstała alternatywna propozycja (załącznik nr 2) uwzględniająca argumentację Wójta – poprawa bezpieczeństwa mieszkańców Złotkowa i skomunikowanie części aktywizacji gospodarczej. Dodatkową zaletą tego rozwiązania jest poprawa bezpieczeństwa mieszkańców Złotnik. Koncepcja polega na stworzeniu ronda lub sygnalizacji świetlnej w okolicy ul. Pawłowickiej w Złotnikach/Złotkowie. Zaproponowano budowę drogi serwisowej po stronie przemysłowej, która połączyłaby się z zaproponowaną nową lokalizacją skrzyżowania na ul. Pawłowickiej i Żytniej. Docelowo, w razie potrzeby i powstawania nowych przedsiębiorstw po stronie przemysłowej droga serwisowa mogłaby połączyć się z ul. Sobocką – wówczas obsługa całego terenu byłaby możliwa przez dwa wyjazdy, co w znaczny sposób ułatwiłoby płynny ruch dla całego terenu aktywizacji. Rozwiązanie gwarantuje również bezpieczeństwo mieszkańcom wsi Złotkowo w przypadku powstania pół-wsch obwodnicy Poznania w każdej z przedstawianych koncepcji przez ZDP, gdyż wyklucza w 100% obsługę terenów aktywizacji gospodarczej z nowo powstałym węzłem za pośrednictwem układu komunikacyjnego sołectwa Złotkowo. Propozycja Wójta z kolei w przypadku powstania obwodnicy wprowadza ruch pojazdów aktywizacji gospodarczej do wsi.

Złożone poniżej podpisy mają na celu wyrażenie opinii mieszkańców na temat preferowanego rozwiązania.

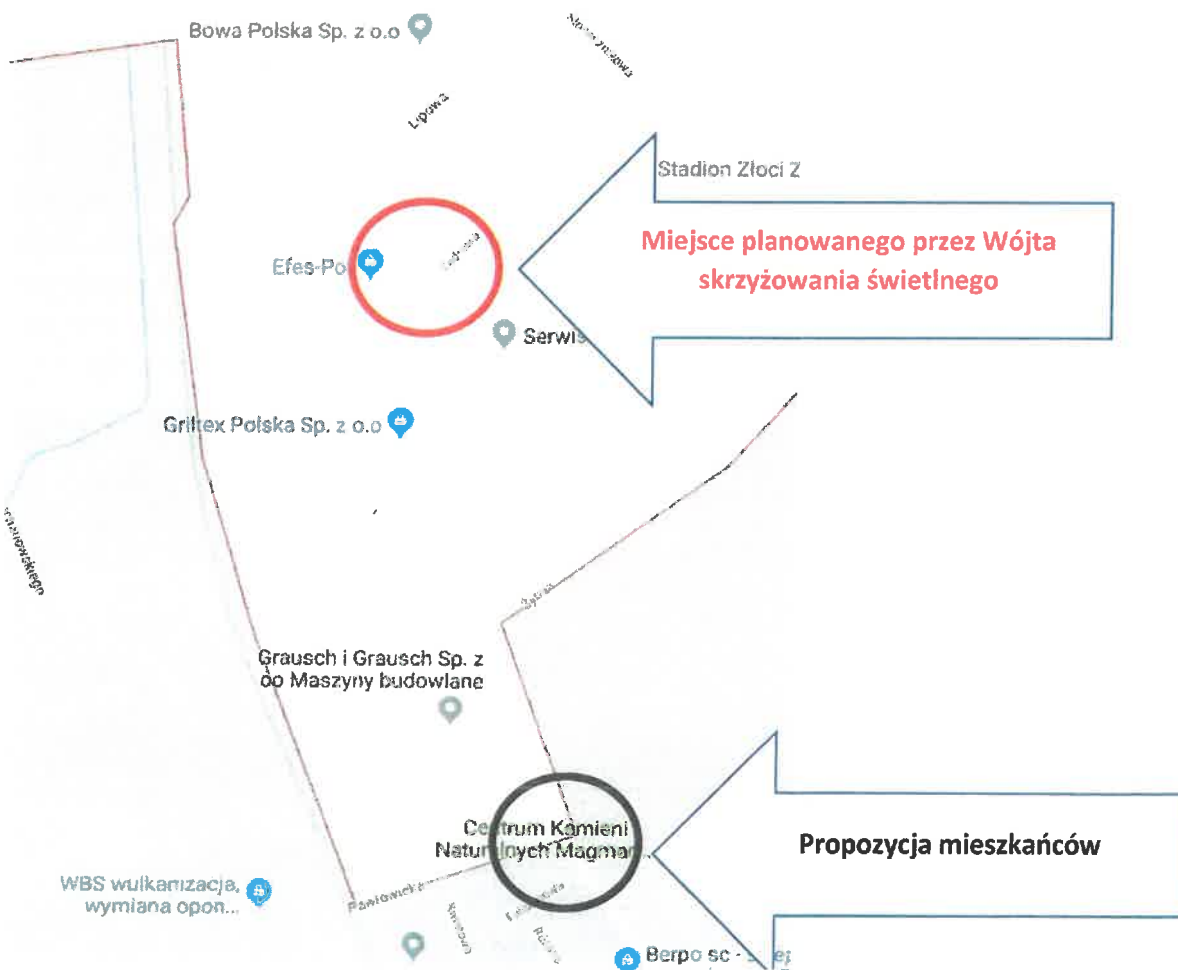
Załączniki:

1. Załącznik nr 1 – propozycja Wójta
2. Załącznik nr 2 – propozycja Mieszkańców
3. Lista podpisów

Załącznik nr 1 Propozycja Wójta



wystawienniczo...



Załącznik nr 2 – Propozycja Mieszkańców

