

POS. 604.1.13.2021

POS

WIELKOPOLSKI WOJEWÓDZKI INSPEKTOR OCHRONY ŚRODOWISKA

61-625 Poznań
ul. Czarna Rola 4
tel: 61 827-05-00, 827-05-20

fax: 61 827-05-22
e-mail: sekretariat@poznan.wios.gov.pl
www.poznan.wios.gov.pl

PROTOKÓŁ KONTROLI NR WIOS-POZN 146/2021

Sygnatura protokołu	WI.703.143.2.2021.mb.tc	
Podstawa do przeprowadzenia kontroli	art. 9 ustawy z dnia 20 lipca 1991 r. o Inspekcji Ochrony Środowiska (Dz. U. z 2021 r. poz. 1070)	
Identyfikacja kontrolowanego zakładu		
Nazwa, adres	Gmina Suchy Las, ul. Szkolna 13, 62-002 Suchy Las, Gmina Suchy Las (wiejska), Powiat poznański	
Rodzaj działalności, rodzaje i liczba instalacji, kod działalności lub instalacji	Instalacje: 1 (143) par. 3 ust.1 pkt 62) drogi o nawierzchni twardej o całkowitej długości przedsięwzięcia powyżej 1 km inne niż wymienione w § 2 ust. 1 pkt 31 i 32 lub obiekty mostowe w ciągu drogi o nawierzchni twardej, z wyłączeniem przebudowy dróg lub obiektów mostowych, służących do obsługi stacji elektroenergetycznych i zlokalizowanych poza obszarami objętymi formami ochrony przyrody, o których mowa w art. 6 ust. 1 pkt 1-5, 8 i 9 ustawy z dnia 16 kwietnia 2004 r. o ochronie przyrody	
Adres kontrolowanej działalności	ul. Obornicka/, dz. nr ewid. 213/6 obr. Złotniki, gm. Suchy Las, 62-002 Złotniki, Gmina Suchy Las (wiejska), Powiat poznański	
Osoba poinformowana o podjęciu kontroli	Marcin Buliński, Zastępca Wójta Gminy Suchy Las	
Regon zakładu lub PESEL kontrolowanego, który nie posiada regonu (np. rolnicy indywidualni)	631258508	
Rodzaj kontrolowanego przedsiębiorcy zgodnie z ustawą Prawo przedsiębiorców	nie dotyczy	
Rejestracja	REGON	
Telefon/ fax.	61 8926268	618125212
Adres strony internetowej: email	www.suchylas.pl ug@suchylas.pl	
Posiadane certyfikaty ISO, EMAS	nie dotyczy	
Przedstawiciel kontrolowanego	Imię i nazwisko Grzegorz Wojtera Marcin Buliński	Stanowisko Wójt Zastępca Wójta Gminy Suchy Las
Udzielający informacji: (imię, nazwisko, stanowisko)	Imię i nazwisko Marcin Buliński Wiesław Orczewski	Stanowisko Zastępca Wójta Gminy Suchy Las Kierownik Referatu Ochrony Środowiska

Urząd Gminy Suchy Las
Szkolna 13, 62-002 Suchy Las

7627.2021.DG

Wpłynęło dn. 08-07-2021

Przyjęto przez:
Paulina Stempska



02Y00JG74

Niniejszy protokół kontroli nie może być powielany bez pisemnej zgody kierownika komórki inspekcji, przez którą został sporządzony inaczej niż w całości.

Podmiot kontrolowany	
Nazwa	Gmina Suchy Las
Adres do korespondencji	Szkolna 13, 62-002 Suchy Las, Gmina Suchy Las (wiejska), Powiat poznański
Regon	631258508
Rejestracja	REGON
Telefon/ fax.	(061) 8926268

Informacja o kontroli	
Data rozpoczęcia kontroli	24-05-2021
Data zakończenia kontroli	09-07-2021
Charakter kontroli	Problemowa
Typ kontroli	Pozaplanowa
Rodzaj kontroli	Interwencyjna
Data poprzedniej kontroli	30-10-2020
Okres objęty kontrolą	2021
Cel kontroli	44. Kontrola przestrzegania przepisów ochrony środowiska w zakresie emisji hałasu do środowiska.
Cykl kontrolny	nie
Informacje zastrzeżone	nie

Przeprowadzający kontrolę, uczestniczący w kontroli			
Inspektor/inspektorzy upoważnieni do kontroli	Imię i nazwisko	Stanowisko służbowe	Upoważnienie nr
	Małgorzata Bąkowska	główny specjalista	legitymacja służbowa nr 15059
Wykonujący pomiary i badania	Imię i nazwisko	Stanowisko służbowe	Upoważnienie nr
	Andrzej Stojek	główny specjalista	legitymacja służbowa nr 144/2019
	Katarzyna Kulesza	główny specjalista	legitymacja służbowa nr 143/2019
Osoby uczestniczące w kontroli	Tomasz Czarnecki - legitymacja służbowa nr 6/2019 specjalista, pracownik WI		

1. Ustalenia kontroli

1.1. Opis przedmiotu interwencji lub przedmiot wniosku

Kontrola została podjęta w związku z wnioskiem o interwencję złożonego przez osobę fizyczną. Przedmiotem wniosku o podjęcie interwencji była uciążliwość związana z hałasem komunikacyjnym pochodzącym z odcinka drogi gminnej nr 319341P – ul. Obornickiej w Złotnikach gmina Suchy Las w rejonie skrzyżowania z ul. Radosną, działka nr ewid. 213/6, obr. Złotniki, gm. Suchy Las. W związku z powyższym przeprowadzenie kontroli jest uzasadnione bezpośrednim zagrożeniem zdrowia, życia i środowiska.

Kontrolowany nie prowadzi działalności gospodarczej, w związku z czym nie podlega pod zapisy ustawy z dnia 6 marca 2018 r. Prawo przedsiębiorców (Dz. U. z 2021 r. poz. 162) i nie został zawiadomiony o zamiarze wszczęcia kontroli. Kontrolę wszczęto po okazaniu legitymacji służbowej potwierdzającej tożsamość i uprawnienia inspektora do jej wykonania na podstawie art. 9b ust. 1 ustawy z dnia 20 lipca 1991 r. o Inspekcji Ochrony Środowiska (Dz. U. z 2021 r.1070).

1.2. Informacje o kontrolowanym podmiocie

Zarządcą drogi gminnej nr 319341P od dnia 20.12.2014 r. na wnioskowanym odcinku jest Gmina Suchy Las. Droga została przejęta przez Gminę Suchy Las w dniu 20.12.2014 r. od Generalnej Dyrekcji Dróg Krajowych i Autostrad. Wcześniej kontrolowany odcinek stanowił fragment drogi Krajowej nr 11.

Niniejszy protokół kontroli nie może być powielany bez pisemnej zgody kierownika komórki inspekcji, przez którą został sporządzony inaczej niż w całości.

Przekazanie drogi Gminie Suchy Las nastąpiło na podstawie ówczesnie obowiązującego art. 10 ust. 5 ustawy z dnia 21 marca 1985 r. o drogach publicznych (Dz.U. z 2013 r. poz. 260 ze zm.).

Gmina Suchy Las wykonuje zadania publiczne na podstawie ustawy z dnia 8 marca 1990 r. o samorządzie gminnym (Dz.U. z 2020 r. poz. 713 ze zm.) oraz statutu gminy uchwalonego uchwałą nr XLIX/568/18 Rady Gminy Suchy Las z dnia 18 października 2018 r. w sprawie uchwalenia Statutu Gminy Suchy Las (Dz. Urz. Woj. Wlkp. z 2018 r. poz. 8395 ze zm.). Gmina Suchy Las jest jednostką organizacyjną nie mającą osobowości prawnej, wydruk z Bazy Internetowej Regon stanowi załącznik nr 1 do protokołu kontroli.

Pouczenie o prawach i obowiązkach kontrolowanego niepodlegającego wymaganiom ustawy Prawo przedsiębiorców podpisane przez Zastępcę Wójta Gminy Suchy Las, Pana Marcina Bulińskiego stanowi załącznik nr 2.

1.3. Informacje ogólne

Droga gminna nr 319341P posiada długość 6,75 km i przebiega od granicy m. Suchy Las z Poznaniem (działka nr ewid. 834/4 obr. Suchy Las, gmina Suchy Las) do węzła drogi ekspresowej S11 Poznań Północ w miejscowości Złotkowo (działka nr ewid. 64/5, obręb Złotkowo, gmina Suchy Las). Przebieg drogi gminnej nr 319341P został przedstawiony na mapie stanowiącej załącznik nr 3. Ustalono, że kontrolowany odcinek drogi nr 319341P przebiega w miejscowości Złotniki i stanowi go ul. Obornicka, dz. nr ewid. 213/6 obr. Złotniki, gmina Suchy Las. Jest to droga o klasie technicznej G (droga główna). Jezdnia posiada nawierzchnię bitumiczną, warstwę ścierną stanowi mieszanka mastyksowo-grysowa, na jezdni znajduje się oznakowanie poziome grubowarstwowe wykonane z masy termoplastycznej. Prędkość dopuszczalna pojazdów na analizowanym odcinku drogi nr 319341P w m. Złotniki wynosi 60 km/h. Kontrolowana droga może być użytkowana 7 dni w tygodniu, 24h/dobę (brak ograniczeń czasowych w użytkowaniu drogi). W dniu 24.05.2021 r. przeprowadzono oględziny drogi gminnej nr 319341P w rejonie skrzyżowania z ul. Radosną w miejscowości Złotniki, gmina Suchy Las. W trakcie oględzin ustalono, że droga na kontrolowanym odcinku jest jednojezdniowa dwukierunkowa, o szerokości nawierzchni 7 metrów, pobocze drogi jest nieutwardzone. Na północ od skrzyżowania z ul. Radosną znajduje się przejście dla pieszych z wysepką na środku drogi, od przejścia dla pieszych w kierunku północnym po wschodniej stronie drogi z kostki brukowej betonowej wybudowano chodnik dla pieszych. Po wschodniej stronie ul. Obornickiej w rejonie skrzyżowania z ul. Radosną w Złotnikach znajduje się teren zielony. Od strony południowej od skrzyżowania w ul. Radosną na drodze wybudowano wysepkę, a dalej pas ruchu przeznaczony do skrętu w lewo w ul. Radosną. Po zachodniej stronie ul. Obornickiej równoległe do niej, na południe od skrzyżowania z ul. Radosną znajduje się droga asfaltowa oznakowana znakiem D-40 „Strefa zamieszkania”, droga ta ma długość około 130 metrów i jest ślepą ulicą umożliwiającą dojazd do zlokalizowanych wzdłuż ul. Obornickiej zakładów usługowych. Po zachodniej stronie ul. Obornickiej w rejonie skrzyżowania z ul. Radosną znajduje się posesja zlokalizowana pod adresem ul. Radosna 1B, na której znajduje się budynek mieszkalny oraz otwarta wiata. Teren posesji od strony ul. Obornickiej ogrodzony jest płotem betonowym, za którym rosną krzewy i drzewa, a od strony ul. Radosnej ogrodzony jest płotem drewnianym. Na terenie posesji znajduje się stacja energetyczna transformatorowa słupowa, od której rozproszony są linie energetyczne. Dalej w kierunku południowym wzdłuż ul. Obornickiej znajduje się zabudowa usługowa i handlowa. Bezpośrednio po północnej stronie skrzyżowania ul. Obornickiej z ul. Radosną znajduje się sklep spożywczy (ul. Obornicka 23a) z nieutwardzonym placem wykorzystywanym jako parking samochodowy, a dalej tereny użytkowane rolniczo. W dalszej linii na zachód od ul. Obornickiej wzdłuż ul. Radosnej poza zabudową mieszkaniową przy ul. Radosnej 1B oraz sklepem znajduje się zabudowa mieszkaniowa jednorodzinna. Protokół oględzin z dnia 24.05.2021 r. stanowi załącznik nr 4.

1.4. Ustalenia w zakresie przestrzegania zasad ochrony środowiska

1.4.1. Klasyfikacja instalacji w odniesieniu do przedsięwzięć mogących znacząco oddziaływać na środowisko

Kontrolowana droga gminna nr 319341P została zaliczona do przedsięwzięć wymienionych w rozporządzeniu Rady Ministrów z dnia 10 września 2019 r. w sprawie przedsięwzięć mogących znacząco oddziaływać na środowisko (Dz. U. z 2019 r., poz. 1839) – jako przedsięwzięcie mogące potencjalnie znacząco oddziaływać na środowisko. Zgodnie z § 3 ust. 1 pkt 62 ww. rozporządzenia „Do przedsięwzięć mogących potencjalnie znacząco oddziaływać na środowisko zalicza się (...) drogi o nawierzchni twardej o całkowitej długości przedsięwzięcia powyżej 1 km inne niż wymienione w § 2 ust. 1 pkt 31 i 32 lub obiekty mostowe w ciągu drogi o nawierzchni twardej, z wyłączeniem przebudowy dróg lub obiektów mostowych,

Niniejszy protokół kontroli nie może być powielany bez pisemnej zgody kierownika komórki inspekcji, przez którą został sporządzony inaczej niż w całości.

służących do obsługi stacji elektroenergetycznych i zlokalizowanych poza obszarami objętymi formami ochrony przyrody, o których mowa w art. 6 ust. 1 pkt 1–5, 8 i 9 ustawy z dnia 16 kwietnia 2004 r. o ochronie przyrody”. Zgodnie z art. 71 ust. 2 pkt 2 ustawy z dnia 3 października 2008 r. o udostępnianiu informacji o środowisku i jego ochronie, udziale społeczeństwa w ochronie środowiska oraz o ocenach oddziaływania na środowisko (Dz. U. z 2021 r. poz. 247) dla planowanych przedsięwzięć mogących potencjalnie znacząco oddziaływać na środowisko wymagane jest uzyskanie decyzji o środowiskowych uwarunkowaniach.

Rozbudowa drogi w m. Złotniki była prowadzona w latach 2008-2009 przez Generalną Dyрекcję Dróg Krajowych i Autostrad na podstawie decyzji nr 45/07 o środowiskowych uwarunkowaniach zgody na realizację przedsięwzięcia wydanej dnia 19 maja 2008 r. przez Wójta Gminy Suchy Las. Od czasu przejścia drogi przez Gminę Suchy Las w okresie od dnia 29 lipca 2015 r. do dnia 14 listopada 2015 r. przeprowadzono prace związane z przebudową skrzyżowań ul. Obornickiej z ulicami Pawłowicką i Radosną w Złotnikach, gmina Suchy Las. Zakres inwestycji obejmował wydzielenie pasów lewoskrętów na obu skrzyżowaniach. W związku z powyższym poszerzono jezdnię, przebudowano przejścia dla pieszych, wykonano dodatkowe wyspy rozdzielające i zamontowano aktywne oznakowanie drogowe. Ponieważ zakres dotyczył przebudowy drogi w ramach istniejącego pasa drogowego oraz objął odcinek poniżej 1 km dla realizowanego zakresu prac nie było obowiązku uzyskania decyzji o środowiskowych uwarunkowaniach.

1.5. Ustalenia w zakresie przestrzegania zasad ochrony środowiska:

1.5.1. Ochrona przed hałasem

Stan formalno-prawny w zakresie ochrony środowiska przed hałasem.

Droga gminna nr 319341P, którą stanowi ulica Obornicka na terenie gminy Suchy Las jest drogą zarządzaną przez Gminę Suchy Las.

Na podstawie art. 117a ustawy z 27 kwietnia 2001 roku Prawo ochrony środowiska (Dz. U. z 2020 r., poz. 1219 ze zm.), dalej Poś, zarządzający drogą, z wyłączeniem zarządzających drogami gminnymi, dokonują identyfikacji głównych dróg. W związku z tym, że zarządzającym drogą jest Gmina Suchy Las nie ma obowiązku identyfikacji drogi oraz opracowywania strategicznej mapy hałasu.

1.5.2. Źródła hałasu:

Źródłem hałasu z drogi gminnej nr 319341P w Złotnikach jest ruch pojazdów mechanicznych poruszających się po tej drodze.

1.5.3. Wielkości dopuszczalne poziomu hałasu do środowiska.

Zgodnie z pismem Wójta Gminy Suchy Las z dnia 01.03.2021 r. znak RPA.6724.2.8.2021 stanowiącym załącznik nr 5 do protokołu kontroli, dla terenów położonych przy skrzyżowaniu ul. Obornickiej i ul. Radosnej w m. Złotniki (dz. nr ewid. 213/6 obręb Złotniki, gm. Suchy Las) po zachodniej stronie ul. Obornickiej obowiązują zapisy miejscowego planu zagospodarowania przestrzennego uchwalonego Uchwałą Nr XL/358/2009 Rady Gminy Suchy Las z dnia 24 września 2009 r. w sprawie miejscowego planu zagospodarowania przestrzennego Złotniki – rejon ulic Radosnej i Zielonej. Zgodnie z miejscowym planem zagospodarowania przestrzennego teren bezpośrednio przylegający do ul. Obornickiej (ul. Radosna 1B oraz ul. Obornicka 23a) został zakwalifikowany jako teren zabudowy mieszkaniowo-usługowej. Po wschodniej stronie ul. Obornickiej na wysokości skrzyżowania z ul. Radosną w Złotnikach nie obowiązują ustalenia żadnego miejscowego planu zagospodarowania przestrzennego, a sąsiadujący teren poza pasem nieużytków stanowią Rodzinne Ogrody Działkowe.

Zgodnie z punktem 3d rozporządzenia Ministra Środowiska z dnia 14.06.2007 r. w sprawie dopuszczalnych poziomów hałasu w środowisku (Dz. U. z 2014 r. poz. 112) dla terenów zabudowy mieszkaniowo-usługowej dopuszczalne normy hałasu komunikacyjnego wynoszą $L_{AeqD} = 65$ dB (dla pory dnia) oraz $L_{AeqN} = 56$ dB (dla pory nocy). Zgodnie z punktem 3a rozporządzenia Ministra Środowiska z dnia 14.06.2007 r. w sprawie dopuszczalnych poziomów hałasu w środowisku (Dz. U. z 2014 r. poz. 112) dla terenów zabudowy mieszkaniowej wielorodzinnej i zamieszkania zbiorowego dopuszczalne normy hałasu komunikacyjnego wynoszą $L_{AeqD} = 65$ dB (dla pory dnia) oraz $L_{AeqN} = 56$ dB (dla pory nocy).

1.5.4. Pomiary poziomu hałasu emitowanego do środowiska

W celu oceny klimatu akustycznego otoczenia kontrolowanego obiektu pracownicy Centralnego Laboratorium Badawczego Oddział w Poznaniu Głównego Inspektoratu Ochrony Środowiska (akredytacja

Niniejszy protokół kontroli nie może być powielany bez pisemnej zgody kierownika komórki inspekcji, przez którą został sporządzony inaczej niż w całości.

nr AB 199, ważna do dnia 27.09.2021 r.) przystąpili do wykonania w dniach 27.05.2021 r. – 28.05.2021 r. w otoczeniu kontrolowanego odcinka drogi 319341P kontrolnych pomiarów hałasu komunikacyjnego w jednym punkcie pomiarowym. Punkt pomiarowy nr P1 został zlokalizowany w odległości 12 metrów od źródła hałasu w miejscowości Złotniki ul. Radosna 1B na działce o nr ewid. 286/19, obręb Złotniki, gmina Suchy Las, która zgodnie z miejscowym planem zagospodarowania przestrzennego Złotniki – rejon ulic Radosnej i Zielonej podlega ochronie akustycznej i stanowi teren zabudowy mieszkaniowo-usługowej. Pomiar tła akustycznego wykonano również w ww. punkcie pomiarowym. Mikrofon skierowany był do źródła hałasu i usytuowany na statywie o wysokości 4 m. Pomiary wykonano zgodnie z wymaganiami zawartymi w: „Referencyjnej metodyce wykonywania okresowych pomiarów poziomów hałasu wprowadzanego do środowiska w związku z eksploatacją dróg, linii kolejowych i linii tramwajowych oraz kryteria lokalizacji punktów pomiarowych” – załącznik nr 3 do rozporządzenia Ministra Środowiska z dnia 16.06.2011r. w sprawie wymagań w zakresie prowadzenia pomiarów poziomów substancji lub energii w środowisku przez zarządzającego drogą, linią kolejową, linią tramwajową, lotniskiem lub portem (Dz. U. z 2011r., Nr 140, poz. 824 ze zm.). Lokalizacja punktu pomiarowego została przedstawiona w protokole z wykonania pomiarów hałasu komunikacyjnego nr stanowiącym załącznik do sprawozdania nr 46/LT/21-Z z dnia 05.07.2021 r. z pomiarów hałasu komunikacyjnego, które stanowi **załącznik nr 6**. Pomiary zostały wykonane:

- w porze dnia od godz. 6:00 do godz. 22:00 w dniu 27.05.2021 r.

- w porze nocy od godz. 22:00 w dniu 27.05.2021 r. do godz. 6:00 w dniu 28.05.2021 r.

Źródłem emisji hałasu do środowiska w trakcie pomiaru w dniach 27-28.05.2021 r. był:

- pora dnia: ruch 23022 pojazdów, w tym 5% pojazdów ciężkich (samochody >3,5 Mg, ciężarowe, autobusy, motocykle o dużej pojemności, itp.),

- pora nocy: ruch 1976 pojazdów, w tym 5% pojazdów ciężkich.

Na podstawie pomiarów określono, że ruch pojazdów wyniósł 24998 pojazdów na dobę.

Rodzaj zaobserwowanego ruchu pojazdów – płynny.

Do obliczeń akustycznych przyjęto efektywny czas pracy źródeł hałasu przemieszczających się po kontrolowanej drodze jako 16 h w porze dnia i 8 h w porze nocy.

Równoważny poziom dźwięku w porze dnia L_{AeqD} oraz w porze nocy L_{AeqN} określono w sprawozdaniu nr 46/LT/21-Z z pomiarów hałasu komunikacyjnego z dnia 05.07.2021 r. stanowiącym **załącznik nr 6**. Na podstawie przeprowadzonych pomiarów i obliczeń stwierdzono, że w punkcie pomiarowym P1 w porze dnia równoważny poziom dźwięku L_{AeqD} wynosi 69,8 dB (dopuszczalna norma $L_{AeqD} = 65$ dB), w porze nocy równoważny poziom dźwięku L_{AeqN} 63,5 dB (dopuszczalna norma $L_{AeqN} = 56$ dB).

Na podstawie uzyskanych wyników badań w punkcie pomiarowym nr P1 stwierdzono przekroczenie o 4,8 dB w porze dnia i o 7,5 dB w porze nocy dopuszczalnych poziomów hałasu określonych w rozporządzeniu Ministra Środowiska z dnia 14.06.2007 r. w sprawie dopuszczalnych poziomów hałasu w środowisku.

2. Naruszenia

Lp.	Rodzaj nieprawidłowości	Dowód (dokumentacja audiowizualna, protokół oględzin, wyniki pomiarów, dokumenty zakładu, opinia eksperta itp.)	Punkt pozwolenia lub akt prawny (art., par, ust., pkt) lub inny dokument (zgłoszenie, informacje, itp.)
1	Przekroczenie w porze dnia i w porze nocy dopuszczalnego poziomu hałasu określonego w rozporządzeniu Ministra Środowiska z dnia 14 czerwca 2007 r. w sprawie dopuszczalnych poziomów hałasu w środowisku w porze dnia w punkcie pomiarowym nr P1: w porze dnia o 4,8 dB i w porze nocy o 7,5 dB	Sprawozdanie z badań nr 46/LT/21-Z z dnia 05.07.2021 r. (załącznik nr 6)	Art. 174 ust. 1 ustawy z 27 kwietnia 2001 roku Prawo ochrony środowiska (Dz. U. z 2020 r., poz. 1219 ze zm.) oraz punkt 3d tabeli 1 załącznika do rozporządzenia Ministra Środowiska z dnia 14 czerwca 2007 r. w

Niniejszy protokół kontroli nie może być powielany bez pisemnej zgody kierownika komórki inspekcji, przez którą został sporządzony inaczej niż w całości.

			sprawie dopuszczalnych poziomów hałasu w środowisku (Dz. U. z 2014 r. poz. 112).
--	--	--	---

3. Popelnione wykroczenia i zastosowane sankcje

Nie dotyczy

4. Inne zagadnienia

5. Informacje końcowe

Integralną część niniejszego protokołu stanowią następujące załączniki:

- 1 Wydruk z Bazy Internetowej Regon z dnia 02.07.2021 r.
- 2 Pouczenie o prawach i obowiązkach kontrolowanego niepodlegającego wymaganiom ustawy Prawo przedsiębiorców
- 3 Mapa przebiegu drogi gminnej nr 319341P
- 4 Protokół oględzin z dnia 24.05.2021 r. na terenie drogi gminnej nr 319341P, działka nr ewid. 213/6, obr. Złotniki, gm. Suchy Las wraz z otoczeniem drogi
- 5 Pismo Wójta Gminy Suchy Las z dnia 01.03.2021 r. znak RPA.6724.2.8.2021
- 6 Sprawozdanie nr 46/LT/21-Z z dnia 05.07.2021 r. z pomiarów hałasu komunikacyjnego

Dane i informacje zastrzeżone: Protokół nie zawiera informacji zastrzeżonych.

Osoba uprawniona do reprezentowania kontrolowanego ma prawo wnieść do protokołu kontroli umotywowane zastrzeżenia i uwagi przed jego podpisaniem lub odmówić podpisania protokołu.

W przypadku odmowy podpisania protokołu kontroli może w terminie siedmiu dni przedstawić swoje stanowisko na piśmie Wielkopolskiemu Wojewódzkiemu Inspektorowi Ochrony Środowiska.


Niniejszy protokół sporządzono w dwóch jednobrzmiących egzemplarzach.
Wszystkie strony protokołów dwustronnie parafowano.

Jeden egzemplarz protokołu doręczono Panu Marcinowi Bulińskiemu – Zastępcy Wójta Gminy Suchy Las

Zgodnie z art. 57 ust. 2 ustawy z dn. 6 marca 2018 r. Prawo przedsiębiorców (Dz. U. z 2021 r. poz. 162) dokonano wpisu w książce kontroli pod pozycją: nie dotyczy

7

Miejsce i data podpisania protokołu: Suchy Las, 09.07.2021 r.

Złoty Wójt Gminy

 Marcin Buliński
 Z-ca Wójta Gminy

Podpis i pieczęć uprawnionego
 przedstawiciela jednostki
 kontrolowanej

GMINA SUCHY LAS
 ul. Szkolna 13 (28)
 62-002 Suchy Las
 NIP: 7773145371

Główny Specjalista
 WIOS w Poznaniu

 mgr Małgorzata Bąkowska

Podpis i pieczęć uprawnionego
 inspektora

Tomasz Czernicki

Niniejszy protokół kontroli nie może być powielany bez pisemnej zgody kierownika komórki inspekcji, przez którą został sporządzony inaczej niż w całości.

Główny
Urząd Statystyczny

Informacja prawna: Zgodnie z art. 43 ust. 2 ustawy z dnia 29 czerwca 1995 r. o statystyce publicznej (Dz. U. z 2020 r. poz. 443) od dnia 1 lipca 2011 r. udostępnienie danych na stronie Głównego Urzędu Statystycznego jest równoznaczne z potwierdzeniem dokonania wpisu tych informacji w rejestrze REGON.

Stan danych na dzień: 02-07-2021

Dane z wpisu w rejestrze REGON

OSOBA PRAWNA

INFORMACJE PODSTAWOWE	
REGON	631258508
NIP	7773145371
status NIP	
nazwa	GMINA SUCHY LAS
kod i nazwa podstawowej formy prawnej	1 - OSOBA PRAWNA
kod i nazwa szczególnej formy prawnej	403 - WSPÓLNOTY SAMORZĄDOWE
kod i nazwa formy własności	113 - WŁASNOŚĆ JEDNOSTEK SAMORZĄDU TERYTORIALNEGO LUB SAMORZĄDOWYCH OSÓB PRAWNYCH
organ rejestrowy	
rodzaj rejestru lub ewidencji	PODMIOTY UTWORZONE Z MOCY USTAWY
numer w rejestrze lub ewidencji	
ADRES SIEDZIBY	
kraj	POLSKA
województwo	WIELKOPOLSKIE
powiat	poznański
gmina	Suchy Las
miejsowość	Suchy Las
ulica	ul. Szkolna
nr nieruchomości	13
nr lokalu	
kod pocztowy	62-002
miejsowość poczty	Suchy Las
nietypowe miejsce lokalizacji	
DATY ZWIĄZANE Z DZIAŁALNOŚCIĄ PODMIOTU	
data wpisu do rejestru lub ewidencji	1990-05-27
data powstania	1990-05-27
data rozpoczęcia działalności	1990-05-27
data wpisu do REGON	
data zawieszenia działalności	
data wznowienia działalności	
data zakończenia działalności	
data skreślenia z REGON	
data orzeczenia o ogłoszeniu upadłości	
data zakończenia postępowania upadłościowego	
DANE KONTAKTOWE	
numer telefonu	
numer wewn. telefonu	
numer faksu	
adres email	NG@SUCHYLAS.PL
adres strony internetowej	WWW.SUCHYLAS.PL
PROWADZONE DZIAŁALNOŚCI WG PKD zwiń listę <<	
DZIAŁALNOŚĆ PRZEWAŻAJĄCA WG PKD	
Kod PKD	Nazwa
8411Z	KIEROWANIE PODSTAWOWYMI RODZAJAMI DZIAŁALNOŚCI PUBLICZNEJ
Pozostałe DZIAŁALNOŚCI WG PKD	
Kod PKD	Nazwa

Projekt SISP współfinansowany przez Unię Europejską z Europejskiego Funduszu Rozwoju Regionalnego oraz ze środków budżetu państwa.
7. Oś Priorytetowa: Społeczeństwo informacyjne
– budowa elektronicznej administracji.



Deklaracja dostępności

**POUCZENIE O PRAWACH I OBOWIĄZKACH KONTROLOWANEGO NIEPODLEGAJĄCEGO
WYMAGANIOM USTAWY Z DNIA 6 MARCA 2018 r., PRAWO PRZEDSIĘBIORCÓW**

Załącznik nr 2
do protokołu kontroli nr
WIOS-BOG
WIOSEN 146/2021

1. Zgodnie z art. 225 § 1 ustawy z dnia 6 czerwca 1997 r., Kodeks karny (Dz. U. z 2020 r., poz. 1444 z późn. zm.) czyn polegający na udaremnieniu bądź utrudnianiu czynności służbowych osobie uprawnionej do przeprowadzenia kontroli w zakresie ochrony środowiska lub osobie przybranej jej do pomocy podlega karze pozbawienia wolności do lat trzech.
2. Kierownik kontrolowanej jednostki organizacyjnej lub kontrolowana osoba fizyczna podpisująca protokół kontroli może wnieść do niego umotywowane zastrzeżenia i uwagi (art. 11 ust. 2 ustawy z dnia 20 lipca 1991 r., o Inspekcji Ochrony Środowiska (Dz. U. z 2020 r., poz. 995 z późn. zm.).
3. Kierownik kontrolowanej jednostki organizacyjnej lub kontrolowana osoba fizyczna może odmówić podpisania protokołu kontroli i w terminie 7 dni przedstawić swoje stanowisko na piśmie właściwemu organowi IOŚ (art. 11 ust. 3 ustawy z dnia 20 lipca 1991 r., o Inspekcji Ochrony Środowiska).
4. Kierownik kontrolowanej jednostki organizacyjnej lub kontrolowana osoba fizyczna, z zachowaniem przepisów o ochronie informacji niejawnych oraz o zakwaterowaniu sił zbrojnych, obowiązani są umożliwić inspektorowi przeprowadzenie kontroli, w szczególności umożliwić dokonanie czynności, o których mowa w art. 9 ustawy z dnia 20 lipca 1991 r., o Inspekcji Ochrony Środowiska (art. 10 tej ustawy).
5. Zgodnie z art. 9 ust. 2 ustawy z dnia 20 lipca 1991 r., o Inspekcji Ochrony Środowiska przy wykonywaniu kontroli przestrzegania wymagań ochrony środowiska inspektor uprawniony jest do:
 - wstępu przez całą dobę wraz z niezbędnym sprzętem:
 - 1) na teren nieruchomości, obiektu lub ich części, na których prowadzona jest działalność gospodarcza,
 - 2) do środków transportu,
 - 3) na teren niezwiązany z prowadzeniem działalności gospodarczej,
 - przeprowadzania niezbędnych pomiarów lub badań, w tym pobierania próbek lub wykonywania innych czynności kontrolnych, w tym z użyciem bezzałogowych statków powietrznych, w celu ustalenia na terenie kontrolowanej nieruchomości, w obiekcie lub jego części, w kontrolowanym środku transportu, stanu środowiska oraz oceny tego stanu w świetle przepisów o ochronie środowiska, a także warunków wykonywania działalności wpływającej na środowisko indywidualnie określonych w decyzjach administracyjnych,
 - żądania wstrzymania ruchu lub uruchomienia instalacji lub urządzeń, w tym środków transportu oraz powstrzymania się od wykonywania innych czynności w zakresie, w jakim jest to niezbędne dla przeprowadzenia badań, w tym pobrania próbek i wykonania pomiarów,
 - oceny sposobu eksploatacji instalacji lub urządzeń, w tym środków transportu,
 - oceny stosowanych technologii i rozwiązań technicznych,
 - żądania pisemnych lub ustnych informacji oraz wzywania i przesłuchiwanie osób w zakresie niezbędnym dla ustalenia stanu faktycznego przy jednoczesnym pouczeniu ich o odpowiedzialności karnej za składanie fałszywych zeznań, o której mowa w Kodeksie karnym,
 - żądania okazania dokumentów, w tym dokumentów finansowych i udostępnienia wszelkich danych mających związek z problematyką kontroli,
 - ustalania tożsamości osób oraz żądania okazania dokumentów niezbędnych do wymierzenia grzywny w drodze mandatu karnego lub sporządzenia wniosku o ukaranie,
 - oceny sposobu wykonywania pomiarów emisji, ilości pobranej wody oraz odprowadzanych ścieków przez jednostkę prowadzącą pomiary, w tym poprawności sposobu pobierania i analizy próbek,
 - określenia składu morfologicznego odpadów w oparciu o wiedzę ekspercką.
6. Jeżeli przeprowadzenie niezbędnych pomiarów, w tym pobranie próbek, lub wykonanie innych czynności kontrolnych wymaga specjalistycznej wiedzy lub umiejętności, wojewódzki inspektor ochrony środowiska może upoważnić do udziału w kontroli osobę niebędącą inspektorem, posiadającą taką wiedzę lub takie umiejętności (art. 9 ust. 2a ustawy z dnia 20 lipca 1991 r., o Inspekcji Ochrony Środowiska).
7. Wojewódzki inspektor ochrony środowiska może zażądać od kierownika kontrolowanej jednostki organizacyjnej przeprowadzenia postępowania służbowego lub innego przewidzianego prawem postępowania przeciwko osobom winnym dopuszczenia do uchybień i poinformowania go, w określonym terminie, o wynikach tego postępowania i o podjętych działaniach (art. 12 ust. 3 ustawy z dnia 20 lipca 1991 r., o Inspekcji Ochrony Środowiska).
8. Wojewódzki inspektor ochrony środowiska może w trakcie kontroli wydać decyzję w przedmiocie wstrzymania (art. 12 ust. 4 ustawy z dnia 20 lipca 1991 r., o Inspekcji Ochrony Środowiska):
 - 1) działalności w zakresie stwarzającym zagrożenie zdrowia lub życia ludzi albo zagrożenie zniszczenia środowiska
 - 2) oddania do użytku obiektu budowlanego, zespołu obiektów lub instalacji niespełniających wymagań ochrony środowiska
9. Koszty analiz i wykonywania pomiarów, w tym pobierania próbek, na podstawie których stwierdzono naruszenie wymagań ochrony środowiska, ponoszą jednostki organizacyjne lub osoby fizyczne, których działalność jest źródłem naruszania tych wymagań (art. 18 ust. 1 ustawy z dnia 20 lipca 1991 r., o Inspekcji Ochrony Środowiska).
10. Zgodnie z art. 31c ust. 1 ustawy z dnia 20 lipca 1991 r., o Inspekcji Ochrony Środowiska, kto uniemożliwia albo utrudnia organowi Inspekcji Ochrony Środowiska przeprowadzanie kontroli podlega karze pieniężnej w wysokości od 10 000 zł do 100 000 zł.

Oświadczam, iż zapoznałem się z treścią pouczenia i odebrałem 1 egzemplarz

Sędziej Las, 24.05.2021 r.
Wójt Gminy
[Podpis]
Janusz Sulinski
(miejscowość, data i podpis kontrolowanego) Wójt Gminy

INFORMACJA O PRZETWARZANIU DANYCH OSOBOWYCH

Wypełniając obowiązek wynikający z art. 13 RODO¹, informujemy iż:

ADMINISTRATOR DANYCH

Dane osobowe będą przetwarzane przez Wielkopolskiego Wojewódzkiego Inspektora Ochrony Środowiska (WIOŚ) z siedzibą w Poznaniu, ul. Czarna Rola 4, 61-625 Poznań.

Z Administratorem można się skontaktować w następujący sposób:

- Listownie na adres: ul. Czarna Rola 4, 61-625 Poznań
- Przez elektroniczną skrzynkę podawczą dostępną pod adresem ePUAP: /wiospoz/SkrytkaESP
- Telefonicznie pod numerem: 61 827 05 20

INSPEKTOR OCHRONY DANYCH

Z wyznaczonym inspektorem ochrony danych można się skontaktować pod adresem iod@poznan.wios.gov.pl

CELE I PODSTAWY PRZETWARZANIA

Dane osobowe przetwarzane są wyłącznie w celu dokumentowania czynności kontrolnych wykonywanych na podstawie przepisów Ustawy z dnia 20 lipca 1991 r. o Inspekcji Ochrony Środowiska, oraz później w celach archiwalnych zgodnie z ustawą z dnia 14 lipca 1983 r. o narodowym zasobie archiwalnym i archiwach². Obowiązek podania danych wynika z powyższych ustaw.

ODBIORCY DANYCH OSOBOWYCH

W związku ze sprawowaniem kontroli nad działalnością inspekcyjną WIOŚ, dostęp do danych posiada Główny Inspektor Ochrony Środowiska. Dane osobowe, w uzasadnionych przypadkach, mogą zostać udostępnione także innym organom administracji publicznej i innym podmiotom zgodnie z przywołaną Ustawą o Inspekcji Ochrony Środowiska, oraz innym podmiotom, zgodnie z przepisami Ustawy z dnia 3 października 2008 r. o udostępnianiu informacji o środowisku i jego ochronie, udziale społeczeństwa w ochronie środowiska oraz o ocenach oddziaływania na środowisko oraz Ustawą z dnia 6 września 2001 r o dostępie do informacji publicznej. Dostęp do danych mogą także posiadać podmioty realizujące wsparcie techniczne lub organizacyjne dla WIOŚ na podstawie zawartych umów.

OKRES PRZECHOWYWANIA DANYCH

Dane przechowywane są przez okres nie krótszy niż 10 lat z uwzględnieniem Jednolitego rzeczowego wykazu akt (JRWA).

PRAWA OSÓB, KTÓRYCH DANE DOTYCZĄ

Zgodnie z RODO przysługuje Państwu:

- a) Prawo dostępu do swoich danych i otrzymania ich kopii;
- b) Prawo do sprostowania (poprawy) swoich danych;
- c) Prawo do usunięcia danych osobowych, w sytuacji, gdy przetwarzanie danych nie wynika z obowiązku prawnego lub sprawowania władzy publicznej
- d) Prawo do ograniczenia przetwarzania danych;
- e) Prawo do sprzeciwu lub ograniczenia przetwarzania danych – w przypadkach przewidzianych w RODO.

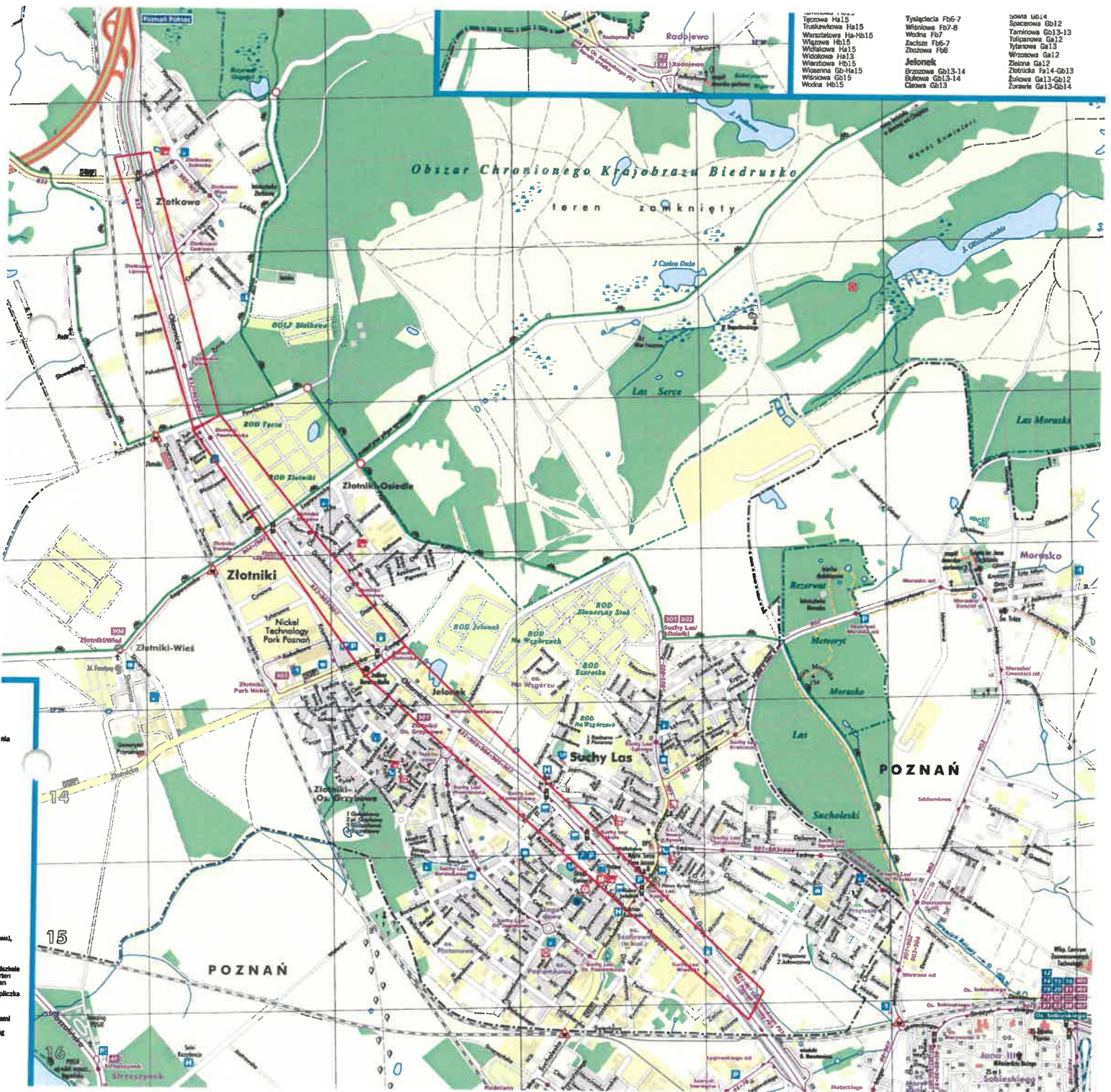
PRAWO DO SKARGI


W przypadku podejrzenia, że przetwarzanie danych narusza przepisy RODO, każdemu przysługuje prawo złożenia skargi do organu nadzorczego zajmującego się ochroną danych osobowych. W Rzeczypospolitej Polskiej organem nadzorczym jest Prezes Urzędu Ochrony Danych Osobowych.

z woj. Gminy
Gmina
ul. Działki
Gminy

¹ Rozporządzenie Parlamentu Europejskiego i Rady (UE) 2016/679 z dnia 27 kwietnia 2016 r. w sprawie ochrony osób fizycznych w związku z przetwarzaniem danych osobowych i w sprawie swobodnego przepływu takich danych

² Podstawa prawna: art. 6 ust 1 lit c) RODO - przetwarzanie jest niezbędne do wypełnienia obowiązku prawnego ciążącego na administratorze





Załącznik nr 4
do protokołu kontroli nr
WIOS-POZN 146/2021

PROTOKÓŁ OGŁĘDZIN

przeprowadzonych dnia 24.05.2021 r. w Złotnikach gm. Suchy Las, droga gminna nr 319341P, działka nr ewid. 213/6, obr. Złotniki, gm. Suchy Las wraz z otoczeniem drogi

Ogłędziny przeprowadził:

Małgorzata Bakowska – główny specjalista, posiadający legitymację służbową nr 15058

W ogłędzinach uczestniczył:

Tomasz Czarnecki – specjalista, posiadający legitymację służbową nr 6/2019, wydaną przez Wielkopolskiego Wojewódzkiego Inspektora Ochrony Środowiska.

Przedmiot ogłędzin: Złotniki – droga gminna nr 319341P, działka nr ewid. 213/6, obr. Złotniki, gm. Suchy Las wraz z otoczeniem drogi

W trakcie ogłędzin ustalono, co następuje:

Kontrolowany odcinek drogi gminnej nr 319341P przebiega w miejscowości Złotniki stanowi go ul. Obornicka. dz. nr ewid. 213/6 obr. Złotniki, gmina Suchy Las. Jest to droga o klasie technicznej G (droga główna). Jezdnia posiada nawierzchnię bitumiczną, warstwę ścieralną stanowi mieszanka mastyksowo-grysowa, na jezdni znajduje się oznakowanie poziome grubowarstwowe wykonane z masy termoplastycznej. Prędkość dopuszczalna pojazdów na analizowanym odcinku drogi nr 319341P w m. Złotniki wynosi 60 km/h. Kontrolowana droga może być użytkowana 7 dni w tygodniu, 24h/dobę (brak ograniczeń czasowych w użytkowaniu drogi). W dniu 24.05.2021 r. przeprowadzono ogłędziny drogi gminnej nr 319341P w rejonie skrzyżowania z ul. Radosną w miejscowości Złotniki, gmina Suchy Las. W trakcie ogłędzin ustalono, że droga na kontrolowanym odcinku jest jednojezdniowa dwukierunkowa, o szerokości nawierzchni 7 metrów, pobocze drogi jest nieutwardzone. Na północ od skrzyżowania z ul. Radosną znajduje się przejście dla pieszych z wysepką na środku drogi, od przejścia dla pieszych w kierunku północnym po wschodniej stronie drogi z kostki brukowej betonowej wybudowano chodnik dla pieszych. Po wschodniej stronie ul. Obornickiej w rejonie skrzyżowania z ul. Radosną w Złotnikach znajduje się teren zielony. Od strony południowej od skrzyżowania w ul. Radosną na drodze wybudowano wysepkę, a dalej pas ruchu przeznaczony do skrętu w lewo w ul. Radosną. Po zachodniej stronie ul. Obornickiej równoległe do niej, na południe od skrzyżowania z ul. Radosną znajduje się droga asfaltowa oznakowana znakiem D-40 „Strefa zamieszkania”, droga ta ma długość około 130 metrów i jest ślepą ulicą umożliwiającą dojazd do zlokalizowanych wzdłuż ul. Obornickiej zakładów usługowych. Po zachodniej stronie ul. Obornickiej w rejonie skrzyżowania z ul. Radosną znajduje się posesja zlokalizowana pod adresem ul. Radosna 1B, na której znajduje się budynek mieszkalny oraz otwarta wiata. Teren posesji od strony ul. Obornickiej ogrodzony jest płotem betonowym, za którym rosną krzewy i drzewa, a od strony ul. Radosnej ogrodzony jest płotem drewnianym. Na terenie posesji znajduje się stacja energetyczna transformatorowa słupowa, od której rozprowadzone są linie energetyczne. Dalej w kierunku południowym wzdłuż ul. Obornickiej znajduje się zabudowa usługowa i handlowa. Bezpośrednio po północnej stronie skrzyżowania ul. Obornickiej z ul. Radosną znajduje się sklep spożywczy (ul. Obornicka 23a) z nieutwardzonym placem wykorzystywanym jako parking samochodowy, a dalej tereny użytkowane rolniczo. W dalszej linii na zachód od ul. Obornickiej wzdłuż ul. Radosnej poza zabudową mieszkaniową przy ul. Radosnej 1B oraz sklepem znajduje się zabudowa mieszkaniowa jednorodzinna.

Warunki pogodowe podczas ogłędzin: pogodnie, ciepło.

Dokumentacja fotograficzna z przeprowadzonych ogłędzin w formie wydruku stanowi integralną część protokołu ogłędzin.

Niniejszy protokół sporządzono w jednym egzemplarzu i po odczytaniu podpisano. Wszystkie strony protokołu parafowano.

Złotniki, dnia 24.05.2021 r.

Tomasz Czarnecki

(podpis uczestnika ogłędzin)

Główny Specjalista
WIOS w Poznaniu

Małgorzata Bakowska
mgr inż.

(podpis i pieczęć upoważnionego inspektora)

10/10/10

C

C



Wójt Gminy Suchy Las

hc 03.03.2021
załącznik nr ... 5
do protokołu kontroli nr
WIOS-POZN 14612021

Nr sprawy: RPA.6724.2.8.2021

za dowodem doręczenia
przy odpowiedzi należy powołać się na nr sprawy

WOJEWÓDZKI INSPEKTORAT OCHRONY ŚRODOWISKA W POZNANIU		
WPEŁNIŁO DNIA	03. 03. 2021	Przyjął kw
L. dz. 2261P/21		Zat.

Data: 1 marca 2021 r.

Wojewódzki Inspektorat Ochrony Środowiska w Poznaniu
ul. Czarna Rola 4
61-625 Poznań

HA
03.03.2021
U

Odpowiadając na pismo WIOŚ w Poznaniu o sygn. WI.7024.3.3.2020.tc 799W z dnia 23 lutego 2021 r. (doręczone do UGSL 23 lutego 2021 r.) dotyczące prośby o przekazanie informacji na temat funkcji i sposobu zagospodarowania terenu w bezpośrednim otoczeniu działki o nr ewid. 286/9, obręb Złotniki, w załączeniu przesyłam rysunek z naniesionymi przeznaczeniami terenu zgodnie z obowiązującymi miejscowymi planami zagospodarowania przestrzennego oraz przeznaczeniem wynikającym z faktycznego wykorzystywania terenów nieobjętych żadnym obowiązującym planem miejscowym. Szrafem został oznaczony teren Rodziny Ogródów Działkowych (nieobjętych ustaleniami planu miejscowego).

Informuję również, że zarządcą dróg zlokalizowanych w Złotnikach: ul. Obornickiej – na odcinku od skrzyżowania z ul. Łagiewnicką do skrzyżowania z ul. Pawłowską oraz ul. Radosnej – na całej długości, jest Wójt Gminy Suchy Las.

Ponadto informuję także, że wszystkie posiadane przez Urząd Gminy Suchy Las dane dotyczące aktualnego zagospodarowania obszaru gminy oraz przeznaczenia terenów w obowiązujących planach miejscowych udostępnione są m.in. w Systemie Informacji Przestrzennej UGSL (SIP) pod adresem:

<http://suchylas.e-mapa.net/>

Korzystając z SIP możecie Państwo porównać faktyczne zagospodarowanie terenu z ustaleniami planów miejscowych. W SIP zamieszczono także informacje na temat lokalizacji różnego rodzaju obiektów i terenów, w tym m.in. wymienionych w art. 113 ust. 2 pkt 1 Ustawy z dnia 27 kwietnia 2001 r. Prawo ochrony środowiska (Dz.U.2019.1396 t.j. z dnia 2019.07.29 ze zm.) oraz Rozporządzenia Ministra Środowiska z dnia 14 czerwca 2007 r. w sprawie dopuszczalnych poziomów hałasu w środowisku (Dz.U.2014.112 t.j. z dnia 2014.01.22).

Z kolei wszystkie obowiązujące plany miejscowe w wersji rastrowej udostępnione są w Biuletynie Informacji Publicznej tutaj: <http://mpzp.suchylas.pl/>

<http://mpzp.suchylas.pl/>

Z up. Wójta Gminy Suchy Las
Miłosz Strejczyk
Kierownik Referatu
Informacji Przestrzennej i Architektury

Załączniki (tylko dla adresata):

1) Plan sytuacyjny

Otrzymując:

1) Adresat

2) UGSL-RPA – o/a

Sprawę prowadzi: Referat Informacji Przestrzennej i Architektury | Marcin Stefański | nr tel.: +48 61-8926-517 | e-mail: marcin.stefanski@suchylas.pl

Strona 1 z 1

Urząd Gminy Suchy Las
adres: ul. Szkolna 13, 62-002 Suchy Las
tel.: +48 61-8926-250, fax: +48 61-8125-212
e-mail: ug@suchylas.pl, www.suchylas.pl

Godziny urzędowania:
pn. 10.00 – 17.00, wt. – pt. 8.00 – 15.00
Biuro Obsługi Interesanta:
pn. 8.00 – 17.00, wt. – pt. 7.00 – 15.00



100

C

C

Załącznik do protokołu oględzin z dnia 24.05.2021 r. w Złotnikach gm. Suchy Las, – otoczenie skrzyżowania dróg gminnych ul. Obornicka/ul. Radosna



Fotografia 1 Skrzyżowanie dróg ul. Obornicka/ ul. Radosna w Złotnikach, widok w kierunku m. Złotkowo



Fotografia 2 Fotografia 1 Skrzyżowanie dróg ul. Obornicka/ ul. Radosna w Złotnikach, widok od strony ul. Radosnej

Załącznik do protokołu oględzin z dnia 24.05.2021 r. w Złotnikach gm. Suchy Las, – otoczenie skrzyżowania dróg gminnych ul. Obornicka/ul. Radosna



Fotografia 3 Granica posesji przy ul. Radosnej 1B w Złotnikach, na zdjęciu widoczna ul. Obornicka oraz równoległa droga stanowiąca strefę zamieszkania



Fotografia 4 Po lewej stronie na fotografii widoczna ul. Obornicka, centralnie równoległa droga stanowiąca strefę zamieszkania, po prawej stronie granica posesji przy ul. Radosnej 1B oraz szafki telekomunikacyjne zlokalizowane przy ogrodzeniu posesji, widok w kierunku m. Suchy Las

Załącznik do protokołu oględzin z dnia 24.05.2021 r. w Złotnikach gm. Suchy Las, – otoczenie skrzyżowania dróg gminnych ul. Obornicka/ul. Radosna



Fotografia 5 Posesja przy ul. Radosnej1B w Złotnikach, zabudowa mieszkaniowa jednorodzinna



Fotografia 6 Posesja przy ul. Radosnej1B w Złotnikach na której zlokalizowano stację transformatorową słupową, od której prowadzą linie energetyczna, dalej skrzyżowanie z ul. Obornicką

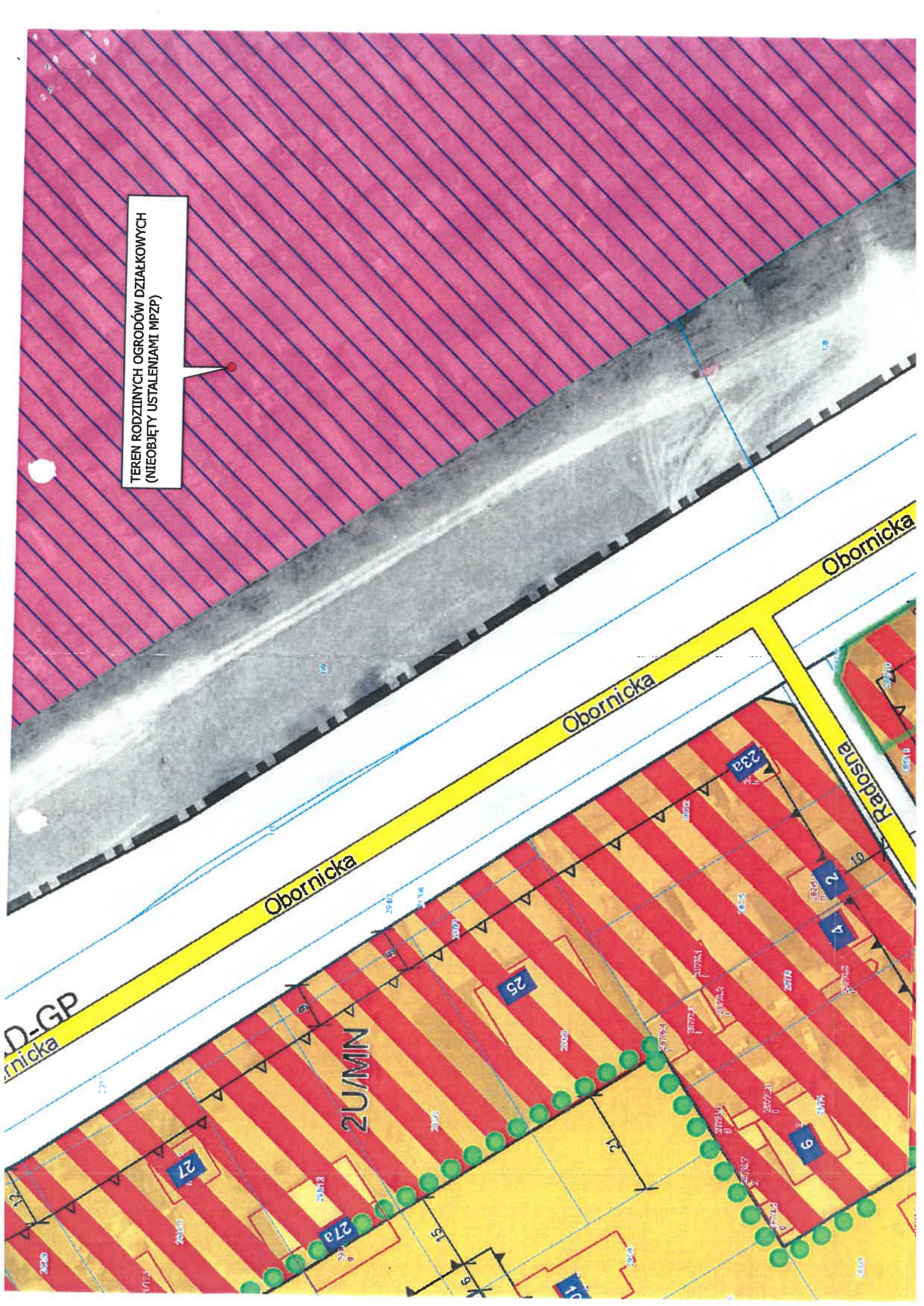
A handwritten signature in blue ink, located in the bottom right corner of the page.

10

C

C

TEREN RODZINNYCH OGRODÓW DZIAŁKOWYCH
(NIEOBJĘTY USTALENIAMI MPZP)



Legenda

dla planu zatwierdzonego uchwałą nr XL/358/2009 z dn. 24.09.2009 r.

OGÓLNE



Granica planu



Obowiązująca linia zabudowy



Nieprzekraczalna linia zabudowy



Linia wymiarowa

PRZEZNACZENIA TERENU



Tereny dróg wewnętrznych



Teren zabudowy usługowej



Tereny zabudowy usługowo-mieszkaniowej



Tereny infrastruktury technicznej-
elektroenergetyki



Tereny dróg publicznych pieszo-
jezdnych



Teren drogi publicznej klasy głównej
ruchu przyspieszonego



Teren drogi publicznej klasy lokalnej



Tereny dróg publicznych klasy
dojazdowej



Teren drogi publicznej pieszo-
rowerowej



Tereny zabudowy mieszkaniowej
jednorodzinnej



Teren drogi publicznej klasy
zbiorczej

POZOSTAŁE OZNACZENIA



Kierunek przyłączenia działek



Granica strefy ochronnej ujęcia
wody w Żłotnikach



Zieleń izolacyjno- krajobrazowa



Orientacyjne granice działek

C

C



AB 199

Główny Inspektorat Ochrony Środowiska

ul. Bitwy Warszawskiej 1920r. 3, 02-362 Warszawa

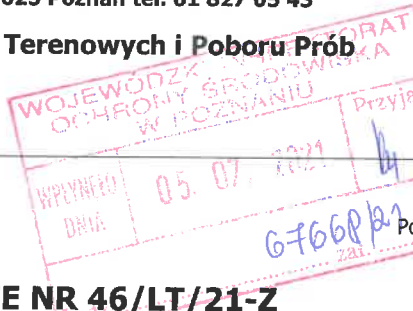
Centralne Laboratorium Badawcze Oddział w Poznaniu

ul. Czarna Rola 4, 61 - 625 Poznań tel. 61 827 05 43

Pracownia Pomiarów Terenowych i Poboru Prób

ul. Czarna Rola 4, 61-625 Poznań
tel. 61 8270 545

Liczba stron 3.
Egz. 2 z 3.



Poznań, dnia: 05.07.2021

SPRAWOZDANIE NR 46/LT/21-Z

(Z POMIARÓW HAŁASU KOMUNIKACYJNEGO)

Klient	Wojewódzki Inspektorat Ochrony Środowiska w Poznaniu
Adres klienta	Ul. Czarna rola 4 Poznań
Miejsce pomiarów	Otoczenie drogi gminnej ul. Obornicka skrzyżowanie z ul. Radosną w Złotnikach
Lokalizacja punktów pomiarowych	P1 - teren zabudowy mieszkaniowo-usługowej przy ul. Radosnej 1B w miejscowości Złotniki 62-002 Suchy Las.
Podstawa pomiarów	Zlecenie nr WI.703.143.1.2021.mb.tc
Cel pomiarów	Zgodność w obszarze regulowanym prawnie.
Data i godziny pomiarów	27.05.2021 06:00 – 28.05.2021 06:00
Wykonujący pomiar	Andrzej Stojek, Katarzyna Kulesza
Wykonujący sprawozdanie	Andrzej Stojek
Metodyka referencyjna	Procedura ciągłej rejestracji hałasu wprowadzanego do środowiska w związku z eksploatacją dróg publicznych w czasie odniesienia t Załącznik nr 3 do Rozporządzenia Ministra Środowiska z dnia 16.06.2011 r. (Dz. U. 2011 Nr 140, poz. 824) (Dz. U. 2011 nr 288, poz. 1697) z wyłączeniem punktu H

Załącznik nr 6
do protokołu kontroli nr
WIOS-POZN 146/2021

Aparatura pomiarowa

- Miernik poziomu dźwięku Miernik poziomu dźwięku Nor 145, nr 14529421 mikrofon typ Nor1227 nr. Świadectwo wzorcowania nr 2696/2020
- Kalibrator akustyczny typ Nor 1256 nr 125626537 Producent Norsonic
- Przyrząd pomiaru warunków atmosferycznych Modułowy system warunków atmosferycznych typ MAXIMET GMX 600
- Przyrząd pomiaru odległości Disto A5 Nr 1074360396

Inne informacje

Laboratorium oświadcza, że wyniki pomiarów odnoszą się wyłącznie do dnia, godziny, miejsca wykonania pomiarów oraz badanych obiektów i są wyznaczone z niepewnością rozszerzoną przy poziomie ufności około 95% i współczynniku rozszerzenia $k=2$. Niepewność pomiaru została określona zgodnie z dokumentem IT/LA/14.

Niniejsze Sprawozdanie bez pisemnej zgody kierownika laboratorium nie może być powielane inaczej jak, tylko w całości.

Wyniki badań:

Tabela 1. Wyniki pomiarów równoważnego poziomu dźwięku A dla czasu odniesienia, wraz z przedziałem niepewności w punktach pomiarowych:

Oznaczenie punktu pomiarowego	Współrzędne geograficzne punktu pomiarowego						Pora dnia dzień/dzień*/w ieczór*/noc	Wartość równoważnego poziomu dźwięku A, dla czasu odniesienia $T_{LAeq T}$ [dB]	Wartość $L_{Aeq T}$ po korekcie (z uwagi na lokalizację punktu pomiarowego przy elewacji budynku) [dB]	Niepewność pomiaru U_{95+} [dB] oraz U_{95-} [dB]
	Szerokość geograficzna			Długość geograficzna						
	o	'	''	o	'	''				
27-28.05.2021										
P1	52	29	48,1	16	50	26,3	06 ⁰⁰ – 22 ⁰⁰	69,8	-	+1,3;-1,4
							... ⁰⁰ – ... ⁰⁰ *	-	-	-
							... ⁰⁰ – ... ⁰⁰ *	-	-	-
							22 ⁰⁰ – 06 ⁰⁰	63,5	-	+1,3;-1,4

* – wartości podawane przy wykonywaniu pomiarów długookresowych

1. DANE CHARAKTERYZUJĄCE OBIEKT EMITUJĄCY HAŁAS W OTOCZENIU DANEGO PUNKTU POMIAROWEGO (jeżeli są dostępne):**NAZWA PUNKTU POMIAROWEGO P1**

a) Parametry drogi

Nazwa odcinka drogi (ulicy), przy której prowadzone są pomiary	Droga gminna ul. Obornicka	
Rodzaj drogi	Droga gminna	
Klasa drogi	Brak danych	
Parametry drogi	Liczbę pasów ruchów	2
	Szerokość pasa ruchu	3,5
	Szerokość pasa dzielącego	Brak
	Podłużne nachylenie drogi	<5 %
	Stan jezdni (opisowo)	Jezdnia w dobrym stanie asfalt równy bez widocznych pęknięć.
	Położenie	w poziomie terenu

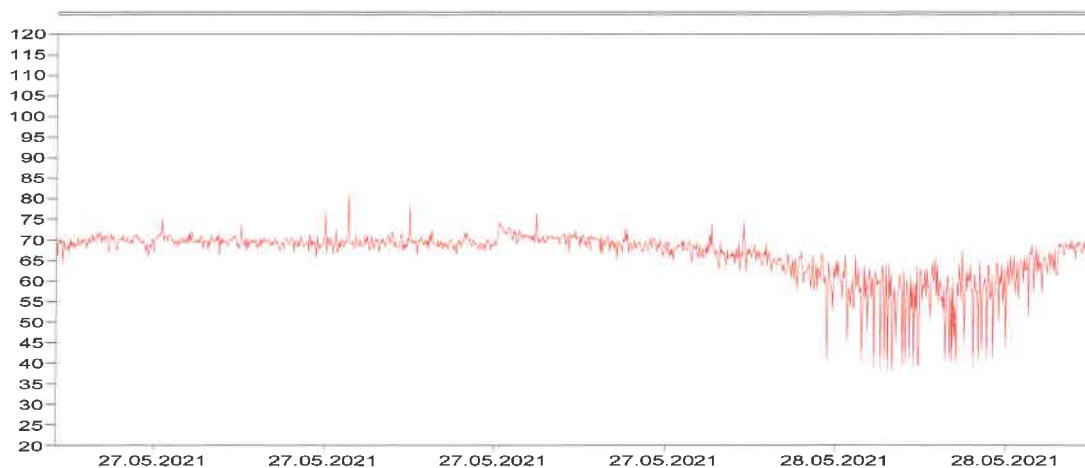
b) Parametry ruchu

Parametry ruchu z podziałem na 16 godz. w porze dnia oraz 8 godz. w porze nocy	Pora doby	06:00 – 22:00	22:00 – 06:00
	Natężenie ruchu lub liczba pojazdów danego typu	Całkowite natężenie ruchu: 23022	Całkowite natężenie ruchu: 1976
	Struktura ruchu - procentowy udział samochodów ciężkich	5	5
	Średnia prędkość potoku ruchu lub danego pojazdu, jeżeli mierzone są pojedyncze zdarzenia akustyczne	Brak danych	Brak danych
	Rodzaj ruchu	Płynny	

c) Otoczenie obiektu emitującego hałas

Otoczenie obiektu emitującego hałas (w opisie należy umieścić informację dotyczącą strony wykonywania pomiarów i strony do niej przeciwnej)		Od strony wykonywania pomiaru	Od strony Przeciwnej
	Rodzaj zabudowy	Tereny zabudowy mieszkaniowo-usługowej	tereny zielone, nieużytki
	Szacunkowa odległość pierwszej linii zabudowy od drogi	20 m	-
	Szacunkowa wysokość pierwszej linii zabudowy	2 kondygnacje	-

Historia czasowa zarejestrowanego poziomu hałasu:



Autoryzował
Andrzej Stojek
Główny Specjalista

Zatwierdziła
Katarzyna Kulesza
Główny Specjalista

KONIEC SPRAWOZDANIA

C

C

PROTOKÓŁ Z WYKONANIA POMIARÓW HAŁASU KOMUNIKACYJNEGO

PRACOWNIA REALIZUJĄCA ZLECENIE: <i>(SP, ul, kod, miasto)</i>	CLB GIOS Poznań Pracownia LT		
NR ZLECENIA:	46/LT/21-Z	zlecenie	
		ZEW. <input checked="" type="checkbox"/>	WEW. <input type="checkbox"/>

1. DANE OGÓLNE:

Nazwa i adres zarządzającego obiektem emitującym hałas:	Gmina Suchy Las ul. Zielona 8, 62-002 Suchy Las
Nazwa obiektu emitującego hałas:	Droga gminna ul. Obornicka odcinek w pobliżu skrzyżowania z ul. Radosną w Złotnikach.
Zespół pomiarowy: <i>(imię i nazwisko, stanowisko służbowe)</i>	Andrzej Stojek – Główny Specjalista Katarzyna Kulesza – Główny Specjalista
Miejsce wykonywania pomiarów: <i>(ul, kod, miasto - o ile to możliwe)</i>	P1 - teren zabudowy mieszkaniowo-usługowej przy ul. Radosnej 1B w miejscowości Złotniki 62-002 Suchy Las. Odległość punktu od elewacji budynku wynosiła 9,0 m. Odległość od krawędzi drogi – 12 m.
Data i godzina wykonywania pomiarów:	27.05.2021 06:00 – 27.05.2021 22:00 – 16h pory dnia, 27.05.2021 22:00 – 28.05.2021 06:00 – 8h pory nocy,
Zastosowana procedura pomiarowa*:	<input checked="" type="checkbox"/> Procedura ciągłej rejestracji hałasu wprowadzanego do środowiska w związku z eksploatacją dróg publicznych w czasie odniesienia t (Załącznik nr 3 do Rozporządzenia Ministra Środowiska z dnia 16.06.2011 r. (Dz. U. 2011 Nr 140, poz. 824) (Dz. U. 2011 nr 288, poz. 1697) z wyłączeniem punktu H <input type="checkbox"/> Procedura pomiarów poziomów ekspozycyjnych dźwięków w odniesieniu do pojedynczych zdarzeń akustycznych. Załącznik nr 3 do Rozporządzenia Ministra Środowiska z dnia 16.06.2011 r. (Dz. U. 2011 Nr 140, poz. 824) (Dz. U. 2011 nr 288, poz. 1697) z wyłączeniem punktu H <input type="checkbox"/> Procedura pomiaru poziomów hałasu wprowadzanego do środowiska w związku z eksploatacją dróg publicznych z wykorzystaniem próbkowania Załącznik nr 3 do Rozporządzenia Ministra Środowiska z dnia 16.06.2011 r. (Dz. U. 2011 Nr 140, poz. 824) (Dz. U. 2011 nr 288, poz. 1697) z wyłączeniem punktu H

*Odpowiednie zaznaczyć: X

PROTOKÓŁ Z WYKONANIA POMIARÓW HAŁASU KOMUNIKACYJNEGO

2. APARATURA I WYPOSAŻENIE: (☐ odpowiednie zaznaczyć)

Miernik poziomu dźwięku typ Miernik poziomu dźwięku Nor 145, nr 14529421 mikrofon typ Nor1227 nr. Świadectwo wzorcowania nr 2696/2020 z dnia 03.11.2020r ważne do 03.11.2022 r.

Stacja meteorologiczna:

Modułowy system warunków atmosferycznych typ MAXIMET GMX 600,

- Anemometr - Świadectwo wzorcowania 0180/AV/20 z dnia 16.11.2020r ważne do 16.11.2025 r.

- Barometr - Świadectwo wzorcowania nr 6434/2020 z dnia 3.11. 2020 ważne do 03.11.2025 r.

- Termohigrometr - Świadectwo wzorcowania nr 6561/2020 z dnia 06.11.2020r ważne do 06.11.2025 r.

Kalibrator akustyczny typ Nor 1256 nr 125626537 Producent Norsonic,

Świadectwo wzorcowania nr Cal 022-2020-13026 z dnia 23.10.2020 ważne do 23.10.2022 r.

3. PARAMETRY USTAWIENIA PRZYRZĄDÓW POMIAROWYCH:

Typ miernika poziomu dźwięku				
Charakterystyka korekcyjna		A		
Stała czasowa		FAST		
Zakres pomiarowy		25-130		
Stała czasu próbkowania		1 s		
Typ kalibratora użytego do wykonania sprawdzenia lub kalibracji: Nor 1256 nr 125626537 Producent Norsonic,				
	Sprawdzenie miernika przed pomiarem [dB]	Wartość sprawdzenia	Rozbieżność toru pomiarowego	Wynik testu
	Wart. oczekiwana: 93,8	93,8	0,0	pozytywny
	Sprawdzenie miernika po pomiarze [dB]	Wartość sprawdzenia	Rozbieżność toru pomiarowego	Wynik testu
	Wart. oczekiwana: 93,8	93,8	0,0	Pozytywny

4. CHARAKTERYSTYKA TERENU, NA KTÓRYM PRZEPROWADZONO POMIARY:

a) Ukształtowanie i zagospodarowanie terenu, w szczególności jego zabudowę:

Teren lokalnie płaski. Pomiędzy źródłem a punktem pomiarowym teren składa się z części miękkiej i twardej (chodnik oraz trawnik)

b) Obiekty w otoczeniu źródła i punktów pomiarowych odbijające i załamujące fale akustyczne:

Między punktem pomiarowym a źródłem nie znajdują się istotne bariery akustyczne. Teren ogrodzony jest płotem. Punkt pomiarowy zlokalizowany był na terenie zabudowy mieszkaniowo-usługowej w odległości >2,5 m od elewacji budynku

c) klasyfikacja terenu określona w miejscowym planie zagospodarowania przestrzennego:

Zgodnie z pismem Wójta Gminy Suchy Las z dnia 01.03.2021 znak RPA.6724.2.8.2021 działka położona przy ul. Radosnej 1B w m. Złotniki (dz. nr ewid. 286/19 obręb Złotniki, gm. Suchy Las) jest terenem chronionym akustycznie i znajduje się na terenie, na którym obowiązują zapisy miejscowego planu zagospodarowania przestrzennego uchwalonego Uchwałą Nr XL/358/2009 Rady Gminy Suchy Las z dnia 24 września 2009 r. w sprawie miejscowego planu zagospodarowania przestrzennego Złotniki – rejon ulic Radosnej i Zielonej. Zgodnie z miejscowym planem zagospodarowania

PROTOKÓŁ Z WYKONANIA POMIARÓW HAŁASU KOMUNIKACYJNEGO

wania przestrzennego teren został zakwalifikowany jako teren zabudowy mieszkaniowo-usługowej. Pismo Wójta Gminy Suchy Las stanowi załącznik do protokołu z pomiarów.

- d) dopuszczalny poziom hałasu; jeżeli nie został on określony, należy podać, której pozycji w tabeli zawierającej dopuszczalne poziomy hałasu w środowisku odpowiada faktyczne zagospodarowanie terenu:

Punkt pomiarowy	Podstawa kwalifikacji	Pozycja w tabeli zawierającej dopuszczalne poziomy hałasu w środowisku	Dopuszczalny poziom hałasu [dB]	
			L _{Aeq D}	L _{Aeq N}
P1	Pismo Wójta Gminy Suchy Las z dnia 01.03.2021 znak RPA.6724.2.8.2021 dot. kwalifikacji terenu	3d)	65	56

5. CHARAKTERYSTYKA LOKALIZACJI PUNKTU POMIAROWEGO:

Punkt pomiarowy		P1	
Wysokość punktu pomiarowego [m]		4	
Współrzędne geograficzne	N	N 52°29'48,1"	
	E	E 16°50'26,30"	
Odległość punktu pomiarowego od źródła [m] *		Szacunkowo: 12 m	
Odległość punktu pomiarowego od elewacji, w przypadku gdy prowadzono pomiary przy elewacji [m]		-	

*odległość od punktu do skraju bliższego pasa ruchu.

6. WARUNKI METEOROLOGICZNE:

Punkt pomiarowy P1						
Data	Okres czasu objęty pomiarem	Wielkość zmierzona	Jednostki	Wartość średnia	Wartość maksymalna	Wartość minimalna
27.05.2021	16h pora dnia	Prędkość i kierunek wiatru	[m/s]	1,0 W	4,8	0,0
		Temperatura	[°C]	13,2	17,8	10
		Wilgotność	[%]	77,2	93,0	54,0
		Ciśnienie	[hPa]	1000,8	1002,7	998,8

Punkt pomiarowy P1						
Data	Okres czasu objęty pomiarem	Wielkość zmierzona	Jednostki	Wartość średnia	Wartość maksymalna	Wartość minimalna
27 - 28.05.2021	8h pora nocy	Prędkość i kierunek wiatru	[m/s]	0,3	2,0	0,0
		Temperatura	[°C]	9,6	10,8	8,7
		Wilgotność	[%]	91,3	93,0	54,0
		Ciśnienie	[hPa]	1003,2	1004,0	1002,6

PROTOKÓŁ Z WYKONANIA POMIARÓW HAŁASU KOMUNIKACYJNEGO

WYNIKI POMIARU:

Wyniki ciągłych pomiarów hałasu wprowadzanego do środowiska w związku z eksploatacją dróg publicznych dla jednogodzinnych przedziałów czasowych.

PORA DNIA

Punkt pomiarowy P1				
Nr nadany w Pracowni	Nr pomiaru	Data pomiaru	Zmierzona wartość poziomu dźwięku A z tłem akustycznym [dB]	Poziom tła akustycznego L_{Atla} lub poziom statystyczny L_{95} [dB]*
-	1	27.05.2021 06:00:00	69,9	54,5
-	2	27.05.2021 07:00:00	69,8	
-	3	27.05.2021 08:00:00	70,5	
-	4	27.05.2021 09:00:00	69,9	
-	5	27.05.2021 10:00:00	69,6	
-	6	27.05.2021 11:00:00	69,4	
-	7	27.05.2021 12:00:00	71,2	
-	8	27.05.2021 13:00:00	69,6	
-	9	27.05.2021 14:00:00	70,2	
-	10	27.05.2021 15:00:00	69,3	
-	11	27.05.2021 16:00:00	71,7	
-	12	27.05.2021 17:00:00	70,5	
-	13	27.05.2021 18:00:00	69,6	
-	14	27.05.2021 19:00:00	69,0	
-	15	27.05.2021 20:00:00	68,0	
-	16	27.05.2021 21:00:00	67,7	

* Jeśli w danych warunkach poziom tła jest identyfikowany z poziomem L_{95}

PORA NOCY

Punkt pomiarowy P1				
Nr nadany w Pracowni	Nr pomiaru	Data pomiaru	Zmierzona wartość poziomu dźwięku A z tłem akustycznym [dB]	Poziom tła akustycznego L_{Atla} lub poziom statystyczny L_{95} [dB]*
-	1	27.05.2021 22:00:00	65,4	38,9
-	2	27.05.2021 23:00:00	62,9	
-	3	27.05.2021 00:00:00	60,5	
-	4	28.05.2021 01:00:00	58,9	
-	5	28.05.2021 02:00:00	60,2	
-	6	28.05.2021 03:00:00	60,1	
-	7	28.05.2021 04:00:00	64,0	
-	8	28.05.2021 05:00:00	67,7	

7. Notatki



Brak

PROTOKÓŁ Z WYKONANIA POMIARÓW HAŁASU KOMUNIKACYJNEGO

8. SZKIC SYTUACYJNY:




9. POZOSTAŁE INFORMACJE:

Liczba przejechanych km na trasie z Laboratorium do miejsca wykonywania pomiarów:	Pora dnia	Pora nocy
POMIARY WYKONAŁ/A/LI:		
Imię nazwisko	Pieczętka, podpis/podpis	
Andrzej Stojek Główny Specjalista		
Katarzyna Kulesza Główny Specjalista		
WPISANIE POMIARÓW DO REJESTRU W PRACOWNI		
Nr kod nadany w pracowni/Łączne ilość pomiarów (teren)	Potwierdzenie wpisania do rejestru:	
	<i>(data i podpis)</i>	

C

C



Wójt Gminy Suchy Las

Nr sprawy: RPA.6724.2.8.2021

za dowodem doręczenia
przy odpowiedzi należy powołać się na nr sprawy

Wojewódzki Inspektorat
w Poznaniu
Data: 1 marca 2021 r.

WYKONANO	01.03.2021
WYKONANO	01.03.2021
WYKONANO	01.03.2021

M. Jędrzejka

Wojewódzki Inspektorat Ochrony Środowiska w Poznaniu
ul. Czarna Rola 4
61-625 Poznań

Odpuściwszy na pismo WIOŚ w Poznaniu o sygn. WI.7024.3.3.2020.tc.799W z dnia 23 lutego 2021 r. (doręczone do UGSL 23 lutego 2021 r.) dotyczące prośby o przekazanie informacji na temat funkcji i sposobu zagospodarowania terenu w bezpośrednim otoczeniu działki o nr ewid. 286/9, obręb Złotniki, w związku przesyłam rysunek z naniesionymi przeznaczeniami terenu zgodnie z obowiązującymi miejscowymi planami zagospodarowania przestrzennego oraz przeznaczeniem wynikającym z faktycznego wykorzystywania terenów nieobjętych żadnym obowiązującym planem miejscowym. Szrafram został oznaczony teren Rodzinnych Ogrodów Działkowych (nieobjętych ustaleniami planu miejscowego).

Informuję również, że zarządcą dróg zlokalizowanych w Złotnikach: ul. Obornickie) – na odcinku od skrzyżowania z ul. Tagiewnicką do skrzyżowania z ul. Pawłowicką oraz ul. Radosnej – na całej długości, jest Wójt Gminy Suchy Las.

Ponadto informuję także, że wszystkie posiadane przez Urząd Gminy Suchy Las dane dotyczące aktualnego zagospodarowania obszaru gminy oraz przeznaczenia terenów w obowiązujących planach miejscowych udostępnione są m.in. w Systemie Informacji Przestrzennej UGSL (SIP) pod adresem:

<http://suchylas.e-mapa.net/>

Korzystając z SIP możecie Państwo porównać faktyczne zagospodarowanie terenu z ustaleniami planów miejscowych. W SIP zamieszczono także informacje na temat lokalizacji różnego rodzaju obiektów i terenów, w tym m.in. wymienionych w art. 113 ust. 2 pkt 1 Ustawy z dnia 27 kwietnia 2001 r. Prawo ochrony środowiska (Dz.U.2019.1396 t.j. z dnia 2019.07.29 ze zm.) oraz Rozporządzenia Ministra Środowiska z dnia 14 czerwca 2007 r. w sprawie dopuszczalnych poziomów hałasu w środowisku (Dz.U.2014.112 t.j. z dnia 2014.01.22).

Z kolei wszystkie obowiązujące plany miejscowe w wersji rastrowej udostępnione są w Biuletynie Informacji Publicznej tut. urzędu pod adresem:

<http://mpzp.suchylas.pl/>

Z up. wojewo Gminy Suchy Las
Mikołaj Szejczyński
Kierownik Referatu
Informacji Przestrzennej i Geodezji

Biuletyn Informacji Publicznej
ul. Główna 11
01-661 Warszawa

Szanowni Państwo, Prosimy o kontakt: tel. +48 22 464 45 17 | e-mail: mip@mip.gov.pl
Strona 1 z 1

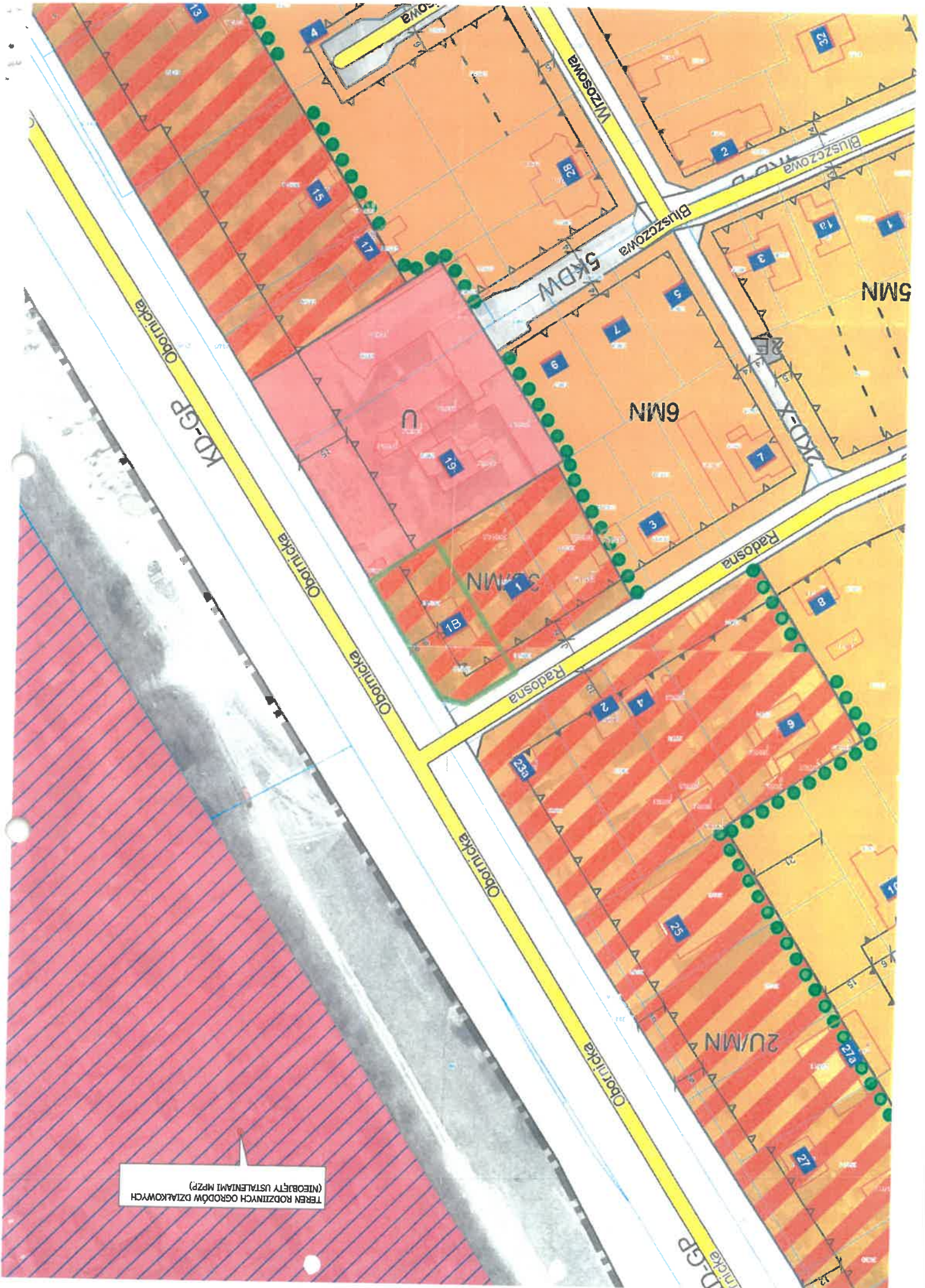
Urząd Gminy Suchy Las
adres: ul. Szkolna 43, 62-002 Suchy Las
tel.: +48 61 8926-250, fax: +48 61 89125-117
e-mail: ug@suchylas.pl, www.suchylas.pl

Godziny urzędowania:
pn. 10.00 – 17.00, wt. – pt. 8.00 – 15.00
Biuro Obsługi Interesanta:
III: 8.00 – 17.00, wt. – pt. 7.00 – 15.00



C

C



TEREN RODZINNYCH OGRODÓW DZIAŁKOWYCH
(MIEJSCY USTALENIAMI MPZP)

5MN

6MN

3MN

2U/MN

Obornicka
KD-GP

Obornicka

Obornicka

Obornicka

D-GP
Obornicka

Buszczołowa

Radosna

Buszczołowa

Wioszów

10
11
12
13














Legenda

dla planu zatwierdzonego uchwałą nr XL/358/2009 z dn. 24.09.2009 r.





OGÓLNE

-  Granica planu
-  Linia wymiarowa
-  Obowiązująca linia zabudowy
-  Nieprzerwalna linia zabudowy

PRZEZNACZENIA TERENU

-  Tereny dróg wewnętrznych
-  Tereny infrastruktury technicznej- elektroenergetyki
-  Teren drogi publicznej klasy lokalnej
-  Tereny zabudowy mieszkaniowej jednorodzinnej
-  Teren zabudowy usługowej
-  Tereny dróg publicznych pieszo-jezdnymi
-  Tereny dróg publicznych klasy dojazdowej
-  Teren drogi publicznej klasy zbiorczej
-  Tereny zabudowy usługowo-mieszkaniowej
-  Teren drogi publicznej klasy głównej ruchu przyspieszonego
-  Teren drogi publicznej pieszo-rowarowej

POZOSTAŁE OZNACZENIA

-  Kierunek przyłączenia działek
-  Granica strefy ochronnej ujęcia wody w Złotnikach
-  Zieleni izolacyjno- krajobrazowa
-  Orientacyjna granica działek

8.11.11

