



Urząd Gminy Suchy Las

RK. 7021.1.055.2022

Suchy Las, dnia 2 czerwca 2022 r.

RG. 003.1.2.2022

Pani Iwona Koźlicka
Pan Jarosław Dudkiewicz
Radni Gminy Suchy Las

Dotyczy: badań ruchu oraz okresowej kontroli ulic Sosnowej, Jaskółczej i Muchomorowej

Odpowiadając na Państwa interpelację z dnia 20 maja 2022 r. (data wpływu do Urzędu Gminy) uprzejmie informuję, że w dniu 7 grudnia 2021 r. została wykonana okresowa roczna kontrola dróg.

1. Protokół nr 167/2021 Okresowej Kontroli Rocznej Drogi z dnia 7 grudnia 2021 r. dla ulicy Sosnowej w Złotnikach. Stan techniczny nawierzchni drogi bardzo dobry.

2. Protokół nr 111/2021 Okresowej Kontroli Rocznej Drogi z dnia 7 grudnia 2021 r. dla ulicy Sosnowej w Złotnikach. Stan techniczny nawierzchni drogi bardzo dobry.

3. Protokół nr 129/2021 Okresowej Kontroli Rocznej Drogi z dnia 7 grudnia 2021 r. dla ulicy Jaskółczej w Złotnikach. Stan techniczny nawierzchni drogi bardzo dobry.

4. Protokół nr 143/2021 Okresowej Kontroli Rocznej Drogi z dnia 7 grudnia 2021 r. dla ulicy Muchomorowej w Złotnikach. Stan techniczny nawierzchni drogi dobry i bardzo dobry.

Ostatnią kontrolę dróg przeprowadzono w kwietniu 2022 r. Wykonawca przekazał informację, iż protokoły zostaną opracowane i przesłane do Urzędu Gminy w Suchym Lesie w drugiej połowie czerwca bieżącego roku.

Badania i pomiary natężenia ruchu są aktualnie w realizacji. Protokoły wraz z analizami zostaną przekazane do Urzędu Gminy w Suchym Lesie w połowie czerwca bieżącego roku.

Załączniki :

- protokoły z rocznej okresowej kontroli dróg za rok 2021

otrzymują:

1. Adresaci
2. RK a/a

Z up. Wójta Gminy

Marcin Bulliński
Z-ca Wójta Gminy


Sprawę prowadzi:

- Referat Komunalny

Józef Klimczewski

nr tel: (61) 8926-583

e-mail: jozef.klimczewski@suchylas.pl

SuchyLas 
+POL+KUL



Zlecniodawca:

GMINA SUCHY LAS
ul. Szkolna 13
62-002 Suchy Las



Wykonawca:

P.P.H.U. "MAXDROGI" DAWID RAKOCZY
ul. Żywiecka 89/2
43-300 Bielsko-Biała

PROTOKÓŁ nr 167/2021

OKRESOWEJ KONTROLI ROCZNEJ DROGI

przeprowadzonej na podstawie art. 62 ust. 1 pkt 1 ustawy z dnia 07 lipca 1994r. Prawo Budowlane

1. PODSTAWOWE DANE EWIDENCYJNE:

DATA PRZEPROWADZENIA KONTROLI:	07.12.2021r.
NAZWA DROGI:	Złotniki – ul. Sosnowa
NUMER DROGI:	319169 P
KATEGORIA DROGI:	gminna
DŁUGOŚĆ:	0.357 km

2. ISTNIEJĄCY STAN TECHNICZNY:

2.1. Stan nawierzchni: brak zastrzeżeń.

2.2. Stan poboczy: brak.

2.3. Stan odwodnienia: brak zastrzeżeń.

2.4. Stan wyposażenia technicznego drogi i urządzeń brd:

a) chodniki: brak zastrzeżeń,

b) ścieżki rowerowe: brak,

c) bariery stalowe energochłonne, łańcuchowe, inne: brak,

d) oznakowanie pionowe:

0+002 tarcza znaku D-42, E-17a, E-18a zasłonięte przez roślinność,

e) oznakowanie poziome: brak zastrzeżeń,

f) urządzenia sterowania ruchem: brak,

g) słupki wskaźnikowe, referencyjne, inne: brak,

h) oświetlenie: brak zastrzeżeń.

2.5. Obiekty mostowe: brak.

2.6. Inne urządzenia drogi i jej otoczenia:

a) przystanki, zatoki, miejsca postojowe: brak zastrzeżeń,

b) zieleni: W pasie drogowym występują pojedyncze drzewa w różnej odległości od jezdni, które nie ograniczają skrajni drogowej.

c) skrzyżowania z innymi drogami, przejazdy kolejowe, zjazdy: brak zastrzeżeń,

Występują zjazdy z drogi do przyległych posesji. Nawierzchnia zjazdów: kostka prefabrykowana, prefabrykat betonowy.

d) urządzenia i budowle "obce": występują w pasie drogowym.

3. ZAJĘTOŚĆ PASA DROGOWEGO:

a) reklamy: brak,

b) prowadzone roboty drogowe: brak,

c) inne dotyczące zagospodarowania terenów przyległych: brak.

4. OGÓLNA OCENA STANU TECHNICZNEGO DROGI, WNIOSKI I ZALECENIA:

Droga posiada nawierzchnię z kostki prefabrykowanej w stanie bardzo dobrym. Do odwodnienia,

Załącznik – dokumentacja fotograficzna:



miejsc postojowych i chodnika nie ma zastrzeżeń. Pobocza na drodze nie występują. Celem poprawy stanu technicznego i wartości użytkowej drogi należy przeprowadzić bieżące, regularne zabiegi utrzymaniowe.

ZALECA SIĘ:

- usunąć roślinność zasłaniającą tarczę znaku E-18, E-17a, D-42.


5. TERMIN REALIZACJI: niezwłocznie w miarę posiadanych środków finansowych.

W załączeniu:

- dokumentacja fotograficzna
- raport automatycznej oceny stanu nawierzchni

SPORZĄDZIŁ:

INSPEKTOR


inż. Grzegorz WOLNY
Upr. bud. nr 72/02, SLK/BOI/055

OCENA STANU TECHNICZNEGO NAWIERZCHNI METODĄ AUTOMATYCZNĄ

- 1 **Data pomiaru:** 07.12.2021r.
2 **Numer drogi:** 319169 P
3 **Nazwa drogi:** Złotniki – ul. Sosnowa
4 **Kilometraż :** 0+000 – 0+357

Lp.	Dystans [m]	Klasa jednostkowa
1	0 - 50	A
2	50 - 100	A
3	100 - 150	A
4	150 - 200	A
5	200 - 250	A
6	250 - 300	A
7	300 - 350	A
8	350 - 357	A



Zleceniodawca:

GMINA SUCHY LAS
ul. Szkolna 13
62-002 Suchy Las



Wykonawca:

P.P.H.U. "MAXDROGI" DAWID RAKOCZY
ul. Żywiecka 89/2
43-300 Bielsko-Biała

PROTOKÓŁ nr 111/2021

OKRESOWEJ KONTROLI ROCZNEJ DROGI

przeprowadzonej na podstawie art. 62 ust. 1 pkt 1 ustawy z dnia 07 lipca 1994r. Prawo Budowlane

1. PODSTAWOWE DANE EWIDENCYJNE:

DATA PRZEPROWADZENIA KONTROLI:	07.12.2021r.
NAZWA DROGI:	Jelonek – ul. Sosnowa
NUMER DROGI:	319113 P
KATEGORIA DROGI:	gminna
DŁUGOŚĆ:	0.509 km

2. ISTNIEJĄCY STAN TECHNICZNY:

2.1. Stan nawierzchni:

0+061; 0+174; 0+289; nierówności nawierzchni.

2.2. Stan poboczy: brak.

2.3. Stan odwodnienia: brak zastrzeżeń.

2.4. Stan wyposażenia technicznego drogi i urządzeń brd:

- a) chodniki: brak zastrzeżeń,
- b) ścieżki rowerowe: brak zastrzeżeń,
- c) bariery stalowe energochłonne, łańcuchowe, inne: brak,
- d) oznakowanie pionowe: brak zastrzeżeń,
- e) oznakowanie poziome:
0+499 wytarty znak poziomy P-10,
0+503 wytarty znak poziomy P-11,
- f) urządzenia sterowania ruchem: brak,
- g) słupki wskaźnikowe, referencyjne, inne: brak zastrzeżeń,
- h) oświetlenie: brak zastrzeżeń.

2.5. Obiekty mostowe: brak.

2.6. Inne urządzenia drogi i jej otoczenia:

- a) przystanki, zatoki, miejsca postojowe: brak zastrzeżeń,
- b) zielen: W pasie drogowym występują pojedyncze drzewa w różnej odległości od jezdni, które nie ograniczają skrajni drogowej.
- c) skrzyżowania z innymi drogami, przejazdy kolejowe, zjazdy: brak zastrzeżeń,
Występują zjazdy z drogi do przyległych posesji. Nawierzchnia zjazdów: kostka prefabrykowana.
- d) urządzenia i budowle "obce": występują w pasie drogowym.

3. ZAJĘTOŚĆ PASA DROGOWEGO:

- a) reklamy: brak,
- b) prowadzone roboty drogowe: brak,
- c) inne dotyczące zagospodarowania terenów przyległych: brak.

Załącznik – dokumentacja fotograficzna:



4. OGÓLNA OCENA STANU TECHNICZNEGO DROGI, WNIOSKI I ZALECENIA:

Droga posiada nawierzchnię z kostki prefabrykowanej w stanie bardzo dobrym. Miejscowo występują nierówności nawierzchni. Do odwodnienia, miejsc postojowych i chodników nie ma zastrzeżeń. Pobocza na drodze nie występują. Celem poprawy stanu technicznego i wartości użytkowej drogi należy przeprowadzić bieżące, regularne zabiegi utrzymaniowe.

ZALECA SIĘ:

- wyrównać nawierzchnię,
- odmalować znak poziomy P-10, P-11.

5. TERMIN REALIZACJI: niezwłocznie w miarę posiadanych środków finansowych.

W załączeniu:

- dokumentacja fotograficzna
- raport automatycznej oceny stanu nawierzchni

SPORZĄDZIŁ:

INSPEKTOR

inż. Grzegorz WOLNY
Upr. bud. nr 72/02, SLK/01/03

OCENA STANU TECHNICZNEGO NAWIERZCHNI METODĄ AUTOMATYCZNĄ

- 1 **Data pomiaru:** 07.12.2021r.
2 **Numer drogi:** 319113 P
3 **Nazwa drogi:** Jelonek – ul. Sosnowa
4 **Kilometraż :** 0+000 – 0+509

Lp.	Dystans [m]	Klasa jednostkowa
1	0 - 50	A
2	50 - 100	A
3	100 - 150	A
4	150 - 200	A
5	200 - 250	A
6	250 - 300	A
7	300 - 350	A
8	350 - 400	A
9	400 - 450	A
10	450 - 500	A
11	500 - 509	A



Zlecniodawca:

GMINA SUCHY LAS
ul. Szkolna 13
62-002 Suchy Las



Wykonawca:

P.P.H.U. "MAXDROGI" DAWID RAKOCZY
ul. Żywiecka 89/2
43-300 Bielsko-Biała

PROTOKÓŁ nr 129/2021

OKRESOWEJ KONTROLI ROCZNEJ DROGI

przeprowadzonej na podstawie art. 62 ust. 1 pkt 1 ustawy z dnia 07 lipca 1994r. Prawo Budowlane

1. PODSTAWOWE DANE EWIDENCYJNE:

<i>DATA PRZEPROWADZENIA KONTROLI:</i>	07.12.2021r.
<i>NAZWA DROGI:</i>	Złotniki – ul. Jaskółcza
<i>NUMER DROGI:</i>	319131 P
<i>KATEGORIA DROGI:</i>	gminna
<i>DLUGOŚĆ:</i>	0.237 km

2. ISTNIEJĄCY STAN TECHNICZNY:

2.1. Stan nawierzchni: brak zastrzeżeń.

2.2. Stan poboczy: brak.

2.3. Stan odwodnienia: brak zastrzeżeń.

2.4. Stan wyposażenia technicznego drogi i urządzeń brd:

- a) chodniki: brak zastrzeżeń,
- b) ścieżki rowerowe: brak,
- c) bariery stalowe energochłonne, łańcuchowe, inne: brak,
- d) oznakowanie pionowe: brak zastrzeżeń,
- e) oznakowanie poziome: brak zastrzeżeń,
- f) urządzenia sterowania ruchem: brak,
- g) słupki wskaźnikowe, referencyjne, inne: brak,
- h) oświetlenie: brak zastrzeżeń.

2.5. Obiekty mostowe: brak.

2.6. Inne urządzenia drogi i jej otoczenia:

- a) przystanki, zatoki, miejsca postojowe: brak zastrzeżeń,
- b) zielen: W pasie drogowym występują pojedyncze drzewa w różnej odległości od jezdni, które nie ograniczają skrajni drogowej.
- c) skrzyżowania z innymi drogami, przejazdy kolejowe, zjazdy: brak zastrzeżeń,
Występują zjazdy z drogi do przyległych posesji. Nawierzchnia zjazdów: kostka prefabrykowana.
- d) urządzenia i budowle "obce": występują w pasie drogowym.

3. ZAJĘTOŚĆ PASA DROGOWEGO:

- a) reklamy: brak,
- b) prowadzone roboty drogowe: brak,
- c) inne dotyczące zagospodarowania terenów przyległych: brak.

4. OGÓLNA OCENA STANU TECHNICZNEGO DROGI, WNIOSKI I ZALECENIA:

Droga posiada nawierzchnię z kostki prefabrykowanej w stanie bardzo dobrym. Do odwodnienia, miejsc postojowych i chodnika nie ma zastrzeżeń. Pobocza nie występują na drodze. Celem poprawy stanu technicznego i wartości użytkowej drogi należy przeprowadzić bieżące, regularne

Załącznik – dokumentacja fotograficzna:



zabiegi utrzymaniowe.

ZALECA SIĘ:

- przeprowadzić bieżące, regularne zabiegi utrzymaniowe.

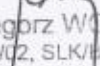
5. TERMIN REALIZACJI: niezwłocznie w miarę posiadanych środków finansowych.

W załączeniu:

- dokumentacja fotograficzna
- raport automatycznej oceny stanu nawierzchni

SPORZĄDZIŁ:

INSPEKTOR


inż. Grzegorz WOLNY
Upr. bud. nr 72/02, SLK/60/1055/02

OCENA STANU TECHNICZNEGO NAWIERZCHNI METODĄ AUTOMATYCZNĄ

- 1 **Data pomiaru:** 07.12.2021r.
2 **Numer drogi:** 319131 P
3 **Nazwa drogi:** Złotniki – ul. Jaskólcza
4 **Kilometraż :** 0+000 – 0+237

Lp.	Dystans [m]	Klasa jednostkowa
1	0 - 50	A
2	50 - 100	A
3	100 - 150	A
4	150 - 200	A
5	200 - 237	A



Zleceniodawca:

GMINA SUCHY LAS
ul. Szkolna 13
62-002 Suchy Las



Wykonawca:

P.P.H.U. "MAXDROGI" DAWID RAKOCZY
ul. Żywiecka 89/2
43-300 Bielsko-Biała

PROTOKÓŁ nr 143/2021

OKRESOWEJ KONTROLI ROCZNEJ DROGI

przeprowadzonej na podstawie art. 62 ust. 1 pkt 1 ustawy z dnia 07 lipca 1994r. Prawo Budowlane

1. PODSTAWOWE DANE EWIDENCYJNE:

DATA PRZEPROWADZENIA KONTROLI:	07.12.2021r.
NAZWA DROGI:	Złotniki – ul. Muchomorowa
NUMER DROGI:	319146 P
KATEGORIA DROGI:	gminna
DŁUGOŚĆ:	1.049 km

2. ISTNIEJĄCY STAN TECHNICZNY:

2.1. Stan nawierzchni:

0+000 – 0+006 spękania siatkowe nawierzchni,
0+198; 0+207; 0+210; 0+219; 0+240; 0+244; 0+254; 0+278 ubytki w nawierzchni.

2.2. Stan poboczy: brak.

2.3. Stan odwodnienia: brak zastrzeżeń.

2.4. Stan wyposażenia technicznego drogi i urządzeń brd:

- a) chodniki: brak zastrzeżeń,
- b) ścieżki rowerowe: brak,
- c) bariery stalowe energochłonne, łańcuchowe, inne: brak zastrzeżeń,
- d) oznakowanie pionowe:
0+614 tarcza znaku A-11a, T-1 zasłonięta przez roślinność,
- e) oznakowanie poziome: brak zastrzeżeń,
- f) urządzenia sterowania ruchem: brak,
- g) słupki wskaźnikowe, referencyjne, inne: brak zastrzeżeń,
- h) oświetlenie: brak zastrzeżeń.

2.5. Obiekty mostowe: brak.


2.6. Inne urządzenia drogi i jej otoczenia:

- a) przystanki, zatoki, miejsca postojowe: brak zastrzeżeń,
- b) zieleni: W pasie drogowym występują pojedyncze drzewa w różnej odległości od jezdni, które nie ograniczają skrajni drogowej.
- c) skrzyżowania z innymi drogami, przejazdy kolejowe, zjazdy: brak zastrzeżeń,
Występują zjazdy z drogi do przyległych posesji. Nawierzchnia zjazdów: kostka prefabrykowana.
- d) urządzenia i budowle "obce": występują w pasie drogowym.

3. ZAJĘTOŚĆ PASA DROGOWEGO:

- a) reklamy: brak,
- b) prowadzone roboty drogowe: brak,
- c) inne dotyczące zagospodarowania terenów przyległych: brak.

Załącznik – dokumentacja fotograficzna:



4. OGÓLNA OCENA STANU TECHNICZNEGO DROGI, WNIOSKI I ZALECENIA:

Droga na odcinku 0+000 – 0+021 posiada nawierzchnię z masy bitumicznej w stanie dobrym. Występują spękania siatkowe nawierzchni. Na km 0+021 – 1+049 nawierzchnia z kostki prefabrykowanej. Na odcinku 0+021 – 0+286 stan nawierzchni dobry, w pozostałej części bardzo dobrym. Do odwodnienia, miejsc postojowych i chodników nie ma zastrzeżeń. Celem poprawy stanu technicznego i wartości użytkowej drogi należy przeprowadzić bieżące, regularne zabiegi utrzymaniowe.

ZALECA SIĘ:

- wykonanie naprawy występujących spękań,
- uzupełnić ubytki kruszywa w nawierzchni,
- usunąć roślinność zasłaniającą tarczę znaku A-11a, T-1.


5. TERMIN REALIZACJI: niezwłocznie w miarę posiadanych środków finansowych.

W załączeniu:

- dokumentacja fotograficzna
- raport automatycznej oceny stanu nawierzchni

SPORZĄDZIŁ:

INSPEKTOR


inż. Grzegorz WOLNY
pr. bud. nr 72/02, SLK/BO/1055/02

OCENA STANU TECHNICZNEGO NAWIERZCHNI METODĄ AUTOMATYCZNĄ

- 1 **Data pomiaru:** 07.12.2021r.
2 **Numer drogi:** 319146 P
3 **Nazwa drogi:** Złotniki – ul. Muchomorowa
4 **Kilometraż :** 0+000 – 1+049

Lp.	Dystans [m]	Klasa jednostkowa
1	0 - 50	B
2	50 - 100	B
3	100 - 150	B
4	150 - 200	B
5	200 - 250	B
6	250 - 300	B
7	300 - 350	A
8	350 - 400	A
9	400 - 450	A
10	450 - 500	A
11	500 - 550	A
12	550 - 600	A
13	600 - 650	A
14	650 - 700	A
15	700 - 750	A
16	750 - 800	A
17	800 - 850	A
18	850 - 900	A
19	900 - 950	A
20	950 - 1000	A
21	1000 - 1049	A