



# Urząd Gminy Suchy Las

Suchy Las, 25 czerwca 2024 r.

Nr sprawy: **RG.0003.1.3.2024**

Pan Krzysztof Łączkowski  
Radny Gminy Suchy Las

Szanowny Panie Radny,

W odpowiedzi na Pana interpelację z dnia 10 czerwca 2024 r. (data wpływu: 12 czerwca 2024 r.) dot. podjętych działań przez Urząd Gminy Suchy Las w sprawie utrzymania wody w tzw. „Zalewie Dolnym” i udroźnienia koryta „Rowu Północnego” informuję o podjętych dotychczasowych działaniach.

## 1. Wizja terenowa z dnia 4 kwietnia 2024 r.

Dnia 4 kwietnia 2024 r. urzędnicy Urzędu Gminy Suchy Las oraz pracownicy Zakładu Gospodarki Komunalnej Suchy Las przeprowadzili wizję terenową na poligonie Biedrusko. Wizja obejmowała obszar od zbiornika wodnego zlokalizowanego na poligonie na działce o nr ewid. 383 wraz z nowopowstałym urządzeniem piętrzącym (zastawką) wykonanym przez Lasy Państwowe, poprzez Rów Północny przebiegający przez działkę o nr ewid. 316, po zalewy zlokalizowane na terenie Biedruska.

## 2. Wizja terenowa z dnia 10 kwietnia 2024 r.


Wizja terenowa z dnia 10 kwietnia 2024 r. dot. stabilności grobli na ujściu Zalewu Błękitnego oraz działalności bobrów. W wizji terenowej udział brali Pani Ilona Ciok Zastępca Wójta Gminy Suchy Las wraz z pracownikami Urzędu Gminy Suchy Las, pracownicy Zakładu Gospodarki Komunalnej Suchy Las.

Na skutek przedmiotowej wizji terenowej zostały podjęte następujące działania:

Zakład Gospodarki Komunalnej uzupełnił ubytki w grobli powstałe na skutek działalności bobrów. Zakład Gospodarki Komunalnej posiada zapasy materiału co ma umożliwić szybkie reagowanie w razie potrzeby uzupełnienia nowo powstałych ubytków w grobli.

Zostało zlecone odstraszenie bobrów za pomocą repelentów. Zamówienie obejmuje pięciokrotne zastosowanie odstraszenia. Pierwszy zabieg odbył się 12 czerwca 2024 r, kolejny został zaplanowany w ostatnim tygodniu czerwca 2024 r. Kolejne zabiegi zostaną przeprowadzone w terminie uzgodnionym między wykonawcą a Zakładem Gospodarki Komunalnej Suchy Las.

Zakład Gospodarki Komunalnej przystąpił do sporządzenia regulaminu korzystania ze stawów i terenów przyległych. Przedmiotowy regulamin ma zostać przyjęty i ogłoszony do końca czerwca 2024 r. Po przyjęciu przedmiotowego regulaminu zostanie on udostępniony mieszkańcom, zostaną również zamontowane tablice z regulaminem na terenie stawów.

SuchyLas 

Urząd Gminy Suchy Las  
adres: ul. Szkolna 13, 62-002 Suchy Las  
tel.: +48 61-8926-250, fax: +48 61-8125-212  
e-mail: [ug@suchylas.pl](mailto:ug@suchylas.pl), [www.suchylas.pl](http://www.suchylas.pl)

Godziny urzędowania:  
pn, 10.00 – 17.00, wt. – pt. 8.00 – 14.00  
Biuro Obsługi Interesanta:  
pn. 8.00 – 17.00, wt. – pt. 7.00 – 15.00



dotyczącej ewentualnej możliwości zwiększenia piętrzenia wody na nowo wybudowanej zastawce. W drugim piśmie Gmina Suchy Las poinformowała, że przystąpi do sporządzenia projektu i opracowania prac konserwacyjnych, a następnie zgodnie z wymaganiami wystąpi do wskazanych organów celem uzgodnienia. W związku z powyższym Gmina Suchy Las wystąpiła z prośbą o wyrażenie zgody na umożliwienie (wraz z pracami porządkowymi) przeprowadzenia niezbędnych terenowych prac projektowych i wstęp na teren poligonu projektanta.

W piśmie z dnia 10 czerwca 2024 r. Pan Tomasz Markiewicz Nadleśniczego Nadleśnictwa Łopuchówko poinformował, że opinia dotycząca ewentualnej możliwości zwiększenia poziomu piętrzenia na nowo wybudowanej budowli zlokalizowanej na działkach ewidencyjnych nr 277 i 383 obręb Biedrusko zostanie sporządzona w terminie do dnia 30 września 2024 r. Pan Markiewicz uzasadnił taki termin zaangażowaniem projektanta przedmiotowego obiektu, w przeciągu ostatniego miesiąca, w inne zadania i przedsięwzięcia infrastrukturalne na zlecenie innych zamawiających.

Dnia 17 czerwca 2024 r. Gmina Suchy Las sporządziła odpowiedź do Pana Tomasza Markiewicza Nadleśniczego Nadleśnictwa Łopuchówko, w którym przyjęta do wiadomości wydłużenie terminu sporządzenia opinii dotycząca ewentualnej możliwości zwiększenia poziomu piętrzenia na nowo wybudowanej budowli zlokalizowanej na działkach ewidencyjnych nr 277 i 383 obręb Biedrusko do 30 września 2024 r. Urząd Gminy Suchy Las ponowił również prośbę o umożliwienie (wraz z pracami porządkowymi) przeprowadzenia na odcinku Rowu Północnego od zbiornika wodnego znajdującego się na poligonie na działce o nr ewid. 383 do działek gminnych, na których znajdują się zbiorniki wodne należące do Gminy Suchy Las niezbędnych terenowych prac projektowych przez wybranego przez Gminę Suchy Las projektanta.

#### 5. Wizja terenowa z dnia 4 czerwca 2024 r.

Dnia 25 maja 2024 r. Urząd Gminy Suchy Las przekazał zapytanie ofertowe do Zakładu Gospodarki Komunalnej Gminy Suchy Las w zakresie prac porządkowych i konserwacyjnych na dwóch zalewach wraz z groblami w miejscowości Biedrusko zlokalizowanych na działce o nr ewid. 27/111. Zapytanie obejmowało następujący zakres prac:

- wykoszenie skarp zbiorników oraz terenów zielonych pokrytych trawą wokół zbiorników,
- wykoszenie szczytów grobli,
- koszenie i wyczyszczenie czasz/dna zbiorników,
- czyszczenie zastawek/urządzeń piętrzących zlokalizowanych na groblach,
- prace ziemne w zakresie wykonania rowków na dnie zbiorników, które przy niskim przepływie wody będą umożliwiały odpływ wody w kierunku ostatniego zalewu tzw. „Błękitny Staw”,
- czyszczenie/udrożnienie „rury odpływowej” w skarpie nr 2.

Dnia 4 czerwca 2024 r. urzędnicy Urzędu Gminy Suchy Las oraz pracownicy Zakładu Gospodarki Komunalnej Suchy Las przeprowadzili wizję terenową dwóch zalewów w miejscowości Biedrusko zlokalizowanych na działce o nr ewid. 27/111, w celu możliwości przygotowania oferty w odpowiedzi na ww. zapytanie. Zakład Gospodarki Komunalnej ma przedstawić ofertę do końca czerwca 2024 r.

Sprawę prowadzi: Maciej Brzozowski  
nr tel: 48 61-8926-543  
e-mail: maciej.brzozowski@suchylas.pl



#### Otrzymują:

1. Adresat
2. ROŚ-aa.



# Wójt Gminy Suchy Las

Suchy Las: 12 kwietnia 2024 r.

Nr sprawy: 6346.5.2024

Zarząd Zlewni w Poznaniu  
ul. Szewska 1  
61-760 Poznań

Urząd Gminy Suchy Las otrzymał informacje o złym stanie cieku o nazwie Rów Północny na odcinku - identyfikator hydrologicznego odcinka cieku nr 185956, uszczegółowiając na odcinkach - o numerach identyfikatorów łączników do tabeli nazw innych o numerach : 33650, 9825, 9819, 9824, 9818, 9823, 9817, 9822, 9816, 9821 (za Hydroportal - [https://wody.isok.gov.pl/imap\\_kzgw/](https://wody.isok.gov.pl/imap_kzgw/)). Zły stan Rowu Północnego na ww. odcinkach został potwierdzony wizją terenową przeprowadzoną przez pracowników Urzędu Gminy Suchy Las.

Na skutek powyższego woda z jeziora bez nazwy o nr 9004 odpływa w kierunku rzeki Warty niezainwentaryzowanym w hydroportalu ciekim, zgodnie z nieaktualną JCWP o nazwie Rów Północny (obowiązującą do 2023 r.), zamiast płynąć w kierunku południowym do miejscowości Biedrusko zgodnie ze zinwentaryzowanym przez Wody Polskie ciekim o nazwie Rów Północny.

W związku z powyższym sprawa wymaga podjęcia natychmiastowych działań. Celem utrzymywania wód wnoszę o powierzenie realizacji konserwacji Rowu Północnego, na wskazanych powyżej odcinkach Gminie Suchy Las. Proszę o możliwie szybką odpowiedź.



WÓJT  
MACIEJ BRZOZOWSKI

Sprawę prowadzi: Maciej Brzozowski  
nr tel: 48 61-8926-543  
e-mail: [maciej.brzozowski@suchylas.pl](mailto:maciej.brzozowski@suchylas.pl)

Otrzymują:

1. Adresat
2. ROŚ-aa.

Suchy Las



Urząd Gminy Suchy Las  
adres: ul. Szkolna 13, 62-002 Suchy Las  
tel. +48 61-8926-350, fax: +48 61 8125 212  
e-mail: [ug@suchylas.pl](mailto:ug@suchylas.pl), [www.suchylas.pl](http://www.suchylas.pl)

Godziny urzędowania:  
pn. 10:00 - 17:00, wt. - pt. 8:00 - 14:00  
Biuro Obsługi Interesanta:  
pn. 8:00 - 17:00, wt. - pt. 7:00 - 15:00



**maciej.brzozowski@suchylas.pl**

---

**Od:** Jerzy Haufa (RZGW Poznań) <Jerzy.Haufa@wody.gov.pl>  
**Wysłano:** czwartek, 25 kwietnia 2024 13:00  
**Do:** maciej.brzozowski@suchylas.pl  
**DW:** Krystian Karczewski (RZGW Poznań)  
**Temat:** FW: Rów Północny porozumienie  
**Załączniki:** PZ.ZPU.081.1.2024.pdf; Projekt porozumieniagm Suchy Las.doc

Dzień dobry

W załączeniu przesyłam odpowiedź na Państwa wystąpienie w sprawie Rowu Północnego raz z projektem porozumienia dotyczącym jego utrzymania. W razie pytań proszę o kontakt.

Z poważaniem

Jerzy Haufa

Główny Specjalista

Dział Utrzymania

Państwowe Gospodarstwo Wodne Wody Polskie

Zarząd Zlewni w Poznaniu

ul. Szewska 1, 61-760 Poznań

tel. 61 8508 407, fax 61 8508 402



PO.ZPU.4.0810.1.2024.JH

**Wójt**  
**Gminy Suchy Las**  
**Ul. Szkolna 13**  
**62-002 Suchy Las**

Dyrektor Państwowego Gospodarstwa Wodnego Wody Polskie, Zarządu Zlewni w Poznaniu w nawiązaniu do pisma nr 6346,5.2024 z dnia 12.04.2023r. dotyczącego stanu cieku o nazwie Rów Północny oraz wyrażającego gotowość przejęcia przez Gminę zadań związanych z jego bieżącym utrzymaniem, przesyła w załączeniu projekt porozumienia w powyższym zakresie. Jednocześnie pragnę wskazać, że zgodnie z zapisami art. 118.1. i art. 118b. 4, Ustawy z dnia 16 kwietnia o ochronie przyrody, zgłoszeniu regionalnemu dyrektorowi ochrony środowiska wymaga prowadzenie prac utrzymaniowych w okresie od końca lutego do 15 sierpnia.

W przypadku akceptacji porozumienia prosimy o jego podpisanie i odesłanie do tut. Zarząd lub o kontakt telefoniczny pod nr. 61 85 08 407 lub e mail [jerzy.haufa@wody.gov.pl](mailto:jerzy.haufa@wody.gov.pl).

dyrektor  
*[Signature]*  
Jerzy Haufa-Nowak

Załącznik: Projekt porozumienia

Otrzymują:

1. Adresat
2. ZPU - aa

## POROZUMIENIE Nr ...../ 2024

zawarte w Poznaniu w dniu .....

**Państwowym Gospodarstwem Wodnym Wody Polskiego** – Zarządem Zlewni w Poznaniu, z siedzibą w Poznaniu przy ul. Szewska 1, 61-760 Poznań, zwanym dalej „Wody Polskie”, reprezentowanym przez:

Artura Grześkowiaka – p.o. Dyrektora Zarządu Zlewni w Poznaniu  
przy udziale

Bogumiła Nowaka – Dyrektora Regionalnego Zarządu Gospodarki Wodnej w Poznaniu z siedzibą w Poznaniu przy ul. Chlebowej 4/8, 61-003 Poznań

a

**Gminą Suchy Las**, ul. Szkolna 13, 62-002 Suchy Las reprezentowaną przez Wójta Gminy Suchy Las – Grzegorza Wojtera przy kontrasygnacie Skarbnika Gminy Suchy Las – zwaną dalej Gminą Suchy Las.

Na podstawie art. 238 ust. 1 i 2 w związku z art. 240 ust. 3 pkt. 9 oraz ust. 4 pkt 4 ustawy z dnia 20 lipca 2017 roku – Prawo wodne (t.j. Dz. U. z 2023 r. poz. 1478 z późn. zm.) Strony postanawiają, co następuje:

### § 1

1. Gmina zobowiązuje się do poniesienia kosztów utrzymania cieku naturalnego, tj. Kanału Północnego na odcinku (wg identyfikatorów łączników wg Hydroportal dla cieku 185956) od 33650 do 9821
2. Działania obejmować będą zadania określone w art. 227 ust. 3 pkt 1, 2 i 4 Prawa wodnego, tj.:
  - 1) wykaszanie roślin z dna oraz brzegów śródlądowych wód powierzchniowych;
  - 2) usuwanie roślin pływających i korzeniących się w dnie śródlądowych wód powierzchniowych;
  - 3) usuwanie ze śródlądowych wód powierzchniowych przeszkód naturalnych oraz wynikających z działalności człowieka - zbieranie zanieczyszczeń ze skarp i koryta cieku oraz ich wywóz i utylizacja.
3. W pozostałym zakresie działania obejmujące utrzymanie wód płynących, o których mowa w art. 227 ust. Prawo wodne obciążają Państwowe Gospodarstwo Wodne Wody Polskie.

### § 2

1. Termin realizacji robót uzgadniany będzie każdorazowo z kierownikiem Nadzoru Wodnego w Poznaniu.
2. Roboty realizowane będą podlegały monitoringowi przez wyznaczonego pracownika Nadzoru Wodnego w Poznaniu.
3. Po zrealizowaniu zadania Nadzór Wodny w Poznaniu odbierze wykonane przez Gminę Suchy Las zadanie na podstawie protokołu.

### § 3

Wody Polskie upoważniają Gminę Suchy Las do zlecenia wykonania zadań o których mowa w §1 podmiotowi zewnętrznemu wybranemu przez Gminę Suchy Las, w tym upoważnienia go do prowadzenia prac związanych z realizacją zadań.

### § 4

Niniejsze porozumienie upoważnia Gminę do występowania o wszelkie niezbędne pozwolenia wynikające z obowiązującym przepisów prawa, przy czym koszty tych pozwoleń pokrywa Gmina.

**§ 5**

Porozumienie zostaje zawarte na okres do dnia 31.12.2024 roku.

**§ 6**

Porozumienie sporządzono w dwóch jednobrzmiących egzemplarzach - po jednym dla każdej ze stron.

.....  
**Zarząd Zlewni w Poznaniu**

.....  
**Gmina Suchy Las**

.....  
**Regionalny Zarząd Gospodarki Wodnej  
w Poznaniu**



# Urząd Gminy Suchy Las

Suchy Las: 29 maja 2024 r.

Nr sprawy: 6346.5.2024

Zarząd Zlewni w Poznaniu  
ul. Szewska 1  
61-760 Poznań

W związku z Państwa pismem z dnia 23 kwietnia 2024 r. (wasz znak: PO.ZPU.4.0810.1.2024.JH) w którym otrzymaliśmy projekt porozumienia w zakresie przejęcia przez Gminę Suchy Las bieżącego utrzymania Rowu Północnego na odcinku (wg identyfikatorów łączników wg Hydroportal dla ciek 185956) od 33650 do 9821, przesyłam podpisane porozumienie w dwóch jednobrzmiących egzemplarzach. Treść porozumienia nie została zmieniona i jest tożsama z przesłanym ww. projektem.

Proszę o podpisanie dwóch egzemplarzy a następnie odesłanie jednego na adres Urzędu Gminy Suchy Las.

Sprawę prowadzi: *Maciej Brzozowski*  
nr tel: 48 61-8926-543  
e-mail: *maciej.brzozowski@suchylas.pl*

Otrzymują:

1. Adresat
2. ROŚ-aa.

Suchy Las

*Brzozowski*

Urząd Gminy Suchy Las  
adres: ul. Szkolna 13, 62-002 Suchy Las  
tel: +48 61-8926 100 fax: +48 61-81 30-212  
e-mail: *ug@suchylas.pl*, *www.suchylas.pl*

Godziny urzędowania:  
pn - 10.00 - 17.00, wt - pn 8.00 - 14.00  
Biuro Obsługi Interesanta:  
pn 8.00 - 17.00, wt - pt 7.00 - 15.00





POROZUMIENIE Nr ...../ 2024

WPISANO DO REJESTRU UMÓW GMINY SUCHY LAS (2)

NR..... 505/2024

data 27 MAJ 2024 podpis.....

zawarte w Poznaniu w dniu .....

Państwowym Gospodarstwem Wodnym Wody Polskiego – Zarządem Zlewni w Poznaniu, z siedzibą w Poznaniu przy ul. Szewska 1, 61-760 Poznań, zwanym dalej „Wody Polskie”, reprezentowanym przez:

Artura Grześkowiaka – p.o. Dyrektora Zarządu Zlewni w Poznaniu przy udziale

Bogumiła Nowaka – Dyrektora Regionalnego Zarządu Gospodarki Wodnej w Poznaniu z siedzibą w Poznaniu przy ul. Chłebowej 4/8, 61-003 Poznań

a

Gminą Suchy Las, ul. Szkolna 13, 62-002 Suchy Las reprezentowaną przez Wójta Gminy Suchy Las – Grzegorza Wojtera przy kontrasygnacie Skarbnika Gminy Suchy Las – Moniki Wojtaszewskiej zwaną dalej Gminą Suchy Las.

Na podstawie art. 238 ust. 1 i 2 w związku z art. 240 ust. 3 pkt. 9 oraz ust. 4 pkt 4 ustawy z dnia 20 lipca 2017 roku – Prawo wodne (t.j. Dz. U. z 2023 r. poz. 1478 z późn. zm.) Strony postanawiają, co następuje:

§ 1

- Gmina zobowiązuje się do poniesienia kosztów utrzymania cieku naturalnego, tj. Kanału Północnego na odcinku (wg identyfikatorów łączników wg Hydroportal dla cieku 185956) od 33650 do 9821.
- Działania obejmować będą zadania określone w art. 227 ust. 3 pkt 1, 2 i 4 Prawa wodnego, tj.:
  - wykaszenie roślin z dna oraz brzegów śródlądowych wód powierzchniowych;
  - usuwanie roślin pływających i korzeniących się w dnie śródlądowych wód powierzchniowych;
  - usuwanie ze śródlądowych wód powierzchniowych przeszkód naturalnych oraz wynikających z działalności człowieka - zbieranie zanieczyszczeń ze skarp i koryta cieku oraz ich wywóz i utylizacja.
- W pozostałym zakresie działania obejmujące utrzymanie wód płynących, o których mowa w art. 227 ust. Prawo wodne obciążają Państwowe Gospodarstwo Wodne Wody Polskie.

§ 2

- Termin realizacji robót uzgadniany będzie każdorazowo z kierownikiem Nadzoru Wodnego w Poznaniu.
- Roboty realizowane będą podlegały monitoringowi przez wyznaczonego pracownika Nadzoru Wodnego w Poznaniu.
- Po zrealizowaniu zadania Nadzór Wodny w Poznaniu odbierze wykonane przez Gminę Suchy Las zadanie na podstawie protokołu.

§ 3

Wody Polskie upoważniają Gminę Suchy Las do zlecenia wykonania zadań o których mowa w §1 podmiotowi zewnętrznemu wybranemu przez Gminę Suchy Las, w tym upoważnienia go do prowadzenia prac związanych z realizacją zadań.

§ 4

Niniejsze porozumienie upoważnia Gminę do występowania o wszelkie niezbędne pozwolenia wynikające z obowiązującym przepisów prawa, przy czym koszty tych pozwoleń pokrywa Gmina.

§ 5

Porozumienie zostaje zawarte na okres do dnia 31.12.2024 roku.

§ 6

Porozumienie sporządzono w dwóch jednobrzmiących egzemplarzach - po jednym dla każdej ze stron.

.....  
Zarząd Zlewni w Poznaniu

.....  
Gmina Suchy Las

.....  
Regionalny Zarząd Gospodarki Wodnej w Poznaniu

sporządził	24.05.2024 [podpis] Data i podpis pracownika merytorycznie odpowiedzialnego
Radca prawny	[podpis] Data i podpis
Kierownik Referatu	[podpis] Data i podpis

ZUS  
[podpis]  
[podpis]

**maciej.brzozowski@suchylas.pl**

---

**Od:** maciej.brzozowski@suchylas.pl  
**Wysłano:** środa, 12 czerwca 2024 09:15  
**Do:** 'Jerzy Haufa (RZGW Poznań)'  
**DW:** 'Krystian Karczewski (RZGW Poznań)'  
**Temat:** RE: Rów Północny porozumienie

Dzień dobry,

W piśmie z dnia 29 maja 2024 r. przestaliśmy do Państwa wraz z pismem przewodnim podpisane porozumienie dot. utrzymania Rowu Północnego. Przedmiotowe pismo odebrali Państwo dnia 3 czerwca 2024 r. Zwracam się z uprzejmą prośbą o informację w jakim czasie jest możliwe podpisanie porozumienia przez Zarząd Zlewni w Poznaniu i odesłanie egzemplarza do Urzędu Gminy Suchy Las. Pytanie podyktowane jest potrzebą rozpoczęcia planowania oraz organizacji prac, dlatego wiedza o przewidywanym terminie otrzymania od Zarząd Zlewni w Poznaniu podpisanego porozumienia jest dla nas istotna.

Z poważaniem,

Maciej Brzozowski  
Stanowisko ds. retencji i klimatu

---

Urząd Gminy Suchy Las  
Referat Ochrony Środowiska  
62-002 Suchy Las, ul. Szkolna 13

tel. +48 61-8926-543

WEB: <https://suchylas.pl>

BIP: <https://bip.suchylas.pl>

e-mail: [maciej.brzozowski@suchylas.pl](mailto:maciej.brzozowski@suchylas.pl)

---



Urząd Gminy Suchy Las  
adres: ul. Szkolna 13, 62-002 Suchy Las  
tel.: +48 61-8926-250, fax.: +48 61-8125-212  
[www.suchylas.pl](http://www.suchylas.pl); [facebook.com/GminaSuchyLas](https://facebook.com/GminaSuchyLas)

SuchyLas   
+ FOR YOU

*Informujemy, iż Pani/Pana dane osobowe przekazane nam za pośrednictwem poczty elektronicznej są przetwarzane w celu prowadzenia korespondencji z Panią/Panem i w celu, dla którego zostały nam udostępnione. Administratorem Pani/Pana danych osobowych jest Wójt Gminy Suchy Las.*

*Posiada Pani/Pan prawo dostępu do treści swoich danych, prawo ich sprostowania, usunięcia, ograniczenia przetwarzania, prawo do przenoszenia danych lub do wniesienia sprzeciwu wobec ich przetwarzania. Ma Pani/Pan prawo wniesienia skargi do organu nadzorczego - PUODO [www.uodo.gov.pl](http://www.uodo.gov.pl), gdy uzna Pani/Pan, iż przetwarzanie danych osobowych narusza przepisy RODO.*

*Treść pełnej klauzuli informacyjnej jest dostępna pod adresem [www.suchylas.pl/polityka-privatnosci](http://www.suchylas.pl/polityka-privatnosci)*

**From:** Jerzy Haufa (RZGW Poznań) <Jerzy.Haufa@wody.gov.pl>  
**Sent:** Thursday, April 25, 2024 1:00 PM  
**To:** maciej.brzozowski@suchylas.pl  
**Cc:** Krystian Karczewski (RZGW Poznań) <Krystian.Karczewski@wody.gov.pl>  
**Subject:** FW: Rów Północny porozumienie

Dzień dobry

W załączeniu przesyłam odpowiedź na Państwa wystąpienie w sprawie Rowu Północnego raz z projektem porozumienia dotyczącym jego utrzymania. W razie pytań proszę o kontakt.

Z poważaniem

Jerzy Haufa

Główny Specjalista

Dział Utrzymania

Państwowe Gospodarstwo Wodne Wody Polskie

Zarząd Zlewni w Poznaniu

ul. Szewska 1, 61-760 Poznań

tel. 61 8508 407, fax 61 8508 402

**maciej.brzozowski@suchylas.pl**

---

**Od:** Krystian Karczewski (RZGW Poznań) <Krystian.Karczewski@wody.gov.pl>  
**Wysłano:** środa, 19 czerwca 2024 10:37  
**Do:** maciej.brzozowski@suchylas.pl  
**DW:** Artur Grześkowiak (RZGW Poznań); Renata Skiba-Nowotka (RZGW Poznań)  
**Temat:** RE: Rów Północny porozumienie  
**Załączniki:** 20240619093739.pdf

Dzień dobry,  
w nawiązaniu do maila poniżej, w załączniku przesyłam skan podpisanego porozumienia.

*[Faint, illegible text, likely a scan of a document or a very low-quality image]*

Email: [krystian.karczewski@wody.gov.pl](mailto:krystian.karczewski@wody.gov.pl)

RZGW w Poznaniu, Zarząd Zlewni Wód Polskich w Poznaniu | [poznawody.gov.pl](http://poznawody.gov.pl) | NIP: 5272825616 | REGON: 368302575

<https://www.gov.pl/web/wody-polskie/ochrona-danych-osobowych>

**From:** maciej.brzozowski@suchylas.pl <maciej.brzozowski@suchylas.pl>  
**Sent:** Wednesday, June 12, 2024 9:15 AM  
**To:** Jerzy Haufa (RZGW Poznań) <Jerzy.Haufa@wody.gov.pl>  
**Cc:** Krystian Karczewski (RZGW Poznań) <Krystian.Karczewski@wody.gov.pl>  
**Subject:** RE: Rów Północny porozumienie

Dzień dobry,

W piśmie z dnia 29 maja 2024 r. przestaliśmy do Państwa wraz z pismem przewodnim podpisane porozumienie dot. utrzymania Rowu Północnego. Przedmiotowe pismo odebrali Państwo dnia 3 czerwca 2024 r. Zwracam się z uprzejmą prośbą o informację w jakim czasie jest możliwe podpisanie porozumienia przez Zarząd Zlewni w Poznaniu i odesłanie egzemplarza do Urzędu Gminy Suchy Las. Pytanie podyktowane jest potrzebą rozpoczęcia planowania oraz organizacji prac, dlatego wiedza o przewidywanym terminie otrzymania od Zarząd Zlewni w Poznaniu podpisanego porozumienia jest dla nas istotna.

Z poważaniem,

Maciej Brzozowski  
Stanowisko ds. retencji i klimatu

---

Urząd Gminy Suchy Las  
Referat Ochrony Środowiska  
62-002 Suchy Las, ul. Szkolna 13

tel. +48 61-8926-543

WEB: <https://suchylas.pl>

BIP: <https://bip.suchylas.pl>

e-mail: [macek.brzozowski@suchylas.pl](mailto:macek.brzozowski@suchylas.pl)



Urząd Gminy Suchy Las  
adres: ul. Szkolna 13, 62-002 Suchy Las  
tel: +48 61-8926-250, fax: +48 61-8125-212  
[www.suchylas.pl](http://www.suchylas.pl), [facebook.com/GminaSuchyLas](https://facebook.com/GminaSuchyLas)

SuchyLas 

Informujemy, iż Pani/Pana dane osobowe przekazane nam za pośrednictwem poczty elektronicznej są przetwarzane w celu prowadzenia korespondencji z Panią/Panem i w celu, dla którego zostały nam udostępnione. Administratorem Pani/Pana danych osobowych jest Wójt Gminy Suchy Las.

Posiada Pani/Pan prawo dostępu do treści swoich danych, prawo ich sprostowania, usunięcia, ograniczenia przetwarzania, prawo do przenoszenia danych lub do wniesienia sprzeciwu wobec ich przetwarzania. Ma Pani/Pan prawo wniesienia skargi do organu nadzorczego - PUODO \_\_\_\_\_, gdy uzna Pani/Pan, iż przetwarzanie danych osobowych narusza przepisy RODO.

Treść pełnej klauzuli informacyjnej jest dostępna pod adresem \_\_\_\_\_

**From:** Jerzy Haufa (RZGW Poznań) <[haufa.j@rzgw.poznan.pl](mailto:haufa.j@rzgw.poznan.pl)>

**Sent:** Thursday, April 25, 2024 1:00 PM

**To:** \_\_\_\_\_

**Cc:** Krystian Karczewski (RZGW Poznań) <[karczewski.k@rzgw.poznan.pl](mailto:karczewski.k@rzgw.poznan.pl)>

**Subject:** FW: Rów Północny porozumienie

Dzień dobry

W załączeniu przesyłam odpowiedź na Państwa wystąpienie w sprawie Rowu Północnego raz z projektem porozumienia dotyczącym jego utrzymania. W razie pytań proszę o kontakt.

Z poważaniem

Jerzy Haufa

Główny Specjalista

Dział Utrzymania

Państwo we Gospodarstwo Wodne i Wody Polskie

Zarząd Zlewni w Poznaniu

ul. Szewska 1, 61-750 Poznań

tel. 61 8508 407 fax 61 8508 402

POROZUMIENIE Nr 1./2024

zawarte w Poznaniu w dniu 3.06.2024

MOW GMINY SUCHY LAS  
NF 505/2024  
Data 27 MAJ 2024  
Podpis kmat

Państwowym Gospodarstwem Wodnym Wody Polskie – Zarządem Zlewni w Poznaniu, z siedzibą w Poznaniu przy ul. Szewska 1, 61-760 Poznań, zwanym dalej „Wody Polskie”, reprezentowanym przez:

Artura Grześkowiaka – Dyrektora Zarządu Zlewni w Poznaniu przy udziale

Bogumiła Nowaka – Dyrektora Regionalnego Zarządu Gospodarki Wodnej w Poznaniu z siedzibą w Poznaniu przy ul. Chlebowej 4/8, 61-003 Poznań

a  
Gminą Suchy Las, ul. Szkolna 13, 62-002 Suchy Las reprezentowaną przez Wójta Gminy Suchy Las – Grzegorza Wojtera przy kontrasygnacie Skarbnika Gminy Suchy Las – Moniki Wojtaszewskiej zwaną dalej Gminą Suchy Las.

Na podstawie art. 238 ust. 1 i 2 w związku z art. 240 ust. 3 pkt. 9 oraz ust. 4 pkt. 4 ustawy z dnia 20 lipca 2017 roku – Prawo wodne (t.j. Dz. U. z 2023 r. poz. 1478 z późn. zm.) Strony postanawiają, co następuje:

§ 1

- Gmina zobowiązuje się do poniesienia kosztów utrzymania cieku naturalnego, tj. Kanału Północnego na odcinku (wg identyfikatorów łączników wg Hydroportal dla cieku 185956) od 33650 do 9821
- Działania obejmować będą zadania określone w art. 227 ust. 3 pkt. 1, 2 i 4 Prawa wodnego, tj.:
  - wykaszenie roślin z dna oraz brzegów śródlądowych wód powierzchniowych;
  - usuwanie roślin pływających i korzeniących się w dnie śródlądowych wód powierzchniowych;
  - usuwanie ze śródlądowych wód powierzchniowych przeszkód naturalnych oraz wynikających z działalności człowieka - zbranieanie zanieczyszczeń ze skarp i koryta cieku oraz ich wywóz i utylizacja
- W pozostałym zakresie działania obejmujące utrzymanie wód płynących, o których mowa w art. 227 ust. 4 Prawo wodne obciążają Państwowe Gospodarstwo Wodne Wody Polskie

§ 2

- Termin realizacji robót uzgadniany będzie każdorazowo z kierownikiem Nadzoru Wodnego w Poznaniu.
- Roboty realizowane będą podlegały monitoringowi przez wyznaczonego pracownika Nadzoru Wodnego w Poznaniu.
- Po zrealizowaniu zadania Nadzór Wodny w Poznaniu odobrze wykonane przez Gminę Suchy Las zadanie na podstawie protokołu.

§ 3

Wody Polskie upowazniają Gminę Suchy Las do zlecenia wykonania zadań o których mowa w §1 podmiotowi zewnętrznemu wybranemu przez Gminę Suchy Las, w tym upowaznienia go do prowadzenia prac związanych z realizacją zadań

§ 4


Niniejsze porozumienie upowaznia Gminę do występowania o wszelkie niezbędne pozwolenia wynikające z obowiązującym przepisów prawa, przy czym koszty tych pozwoleń pokrywa Gmina


§ 5


Porozumienie zostaje zawarte na okres do dnia 31.12.2024 roku

§ 6

Porozumienie sporządzono w dwóch jednorodzących egzemplarzach po jednym dla każdej ze stron.

DYREKTOR  
  
Artur Grześkowiak  
Zarząd Zlewni w Poznaniu

  
Gmina Suchy Las

DYREKTOR  
  
Bogumiła Nowaka  
Regionalny Zarząd Gospodarki Wodnej w Poznaniu

  
Radca Prawny



# Urząd Gminy Suchy Las

Suchy Las: 9 kwietnia 2024 r.

Nr sprawy: ROŚ.6396.S.2024

Sz. P.  
Tomasz Markiewicz  
Nadleśniczy Nadleśnictwa Łopuchówko  
Łopuchówko 1  
62-095 Murowana Goślina

W nawiązaniu do uzgodnień ze spotkania z Panem Piotrem Szyszko Z-ca Nadleśniczego wnoszę o wyrażenie pozytywnej opinii na wykonanie I etapu konserwacji części Rowu Północnego od zbiornika wodnego znajdującego się na poligonie na działce o nr ewid. 383 do działek gminnych na których znajdują się zbiorniki (zalewy) wodne należące aktualnie do Gminy Suchy Las. W załączniku przesyłam mapę z zaznaczonym przedmiotowym odcinkiem Rowu Północnego.

Wykonawcą prac na podstawie powierzenia będzie ZGK Sp. z o. o. z siedzibą w Suchym Lesie, ul. Obornicka 149.

Termin oraz szczegółowy zakres prac zostanie przedstawiony po uzgodnieniu z przedstawicielem Państwowego Gospodarstwa Wodnego Wody Polskie.

*Z poważaniem*  


Sprawę prowadzi: Maciej Brzozowski  
nr tel: 48 61-8926-543  
e-mail: maciej.brzozowski@suchylas.pl

Otrzymują:

1. Adresat
2. ROŚ-aa.

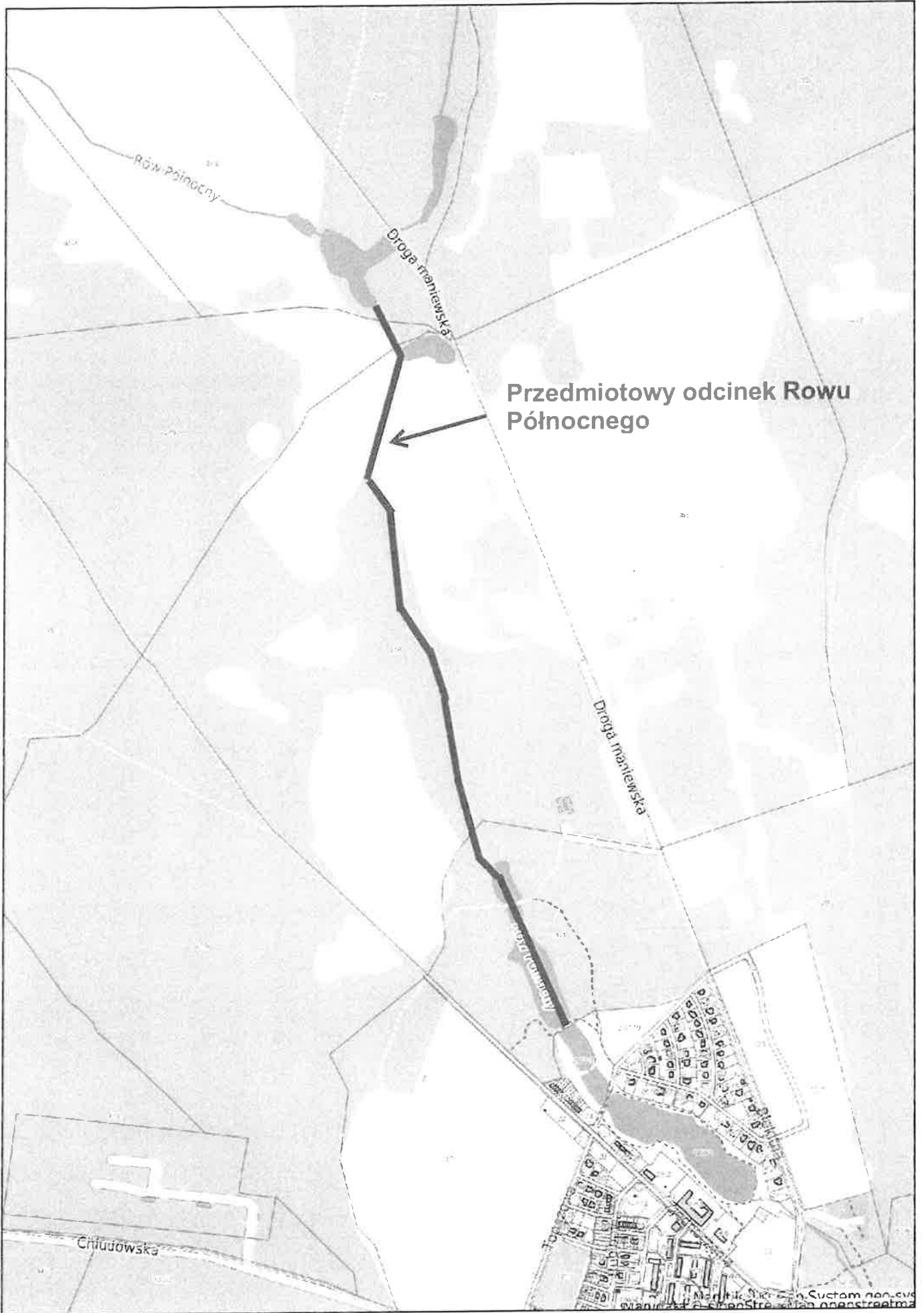
Suchy Las 9

*Brzozowski*

Urząd Gminy Suchy Las  
adres: ul. Szkolna 13, 62-002 Suchy Las  
tel: +48 61-8926-250, fax: +48 61-8125-212  
e-mail: ug@suchylas.pl, www.suchylas.pl

Godziny urzędowania:  
pn. 10.00 – 17.00, wt. – pt. 8.00 – 14.00  
Biuro Obsługi Interesanta,  
pn. 8.00 – 17.00, wt. – pt. 7.00 – 15.00





**Przedmiotowy odcinek Rowu Północnego**

Droga maniewska

Rów Północny

Droga maniewska

Ciułowska

Miejscowa





# Urząd Gminy Suchy Las

Suchy Las: 9 kwietnia 2024 r.

Nr sprawy: ROŚ.6346.5.2024

Sz. P.  
Tomasz Markiewicz  
Nadleśniczy Nadleśnictwa Łopuchówko  
Łopuchówko 1  
62-095 Murowana Goślina

W związku z zakończeniem przez Nadleśnictwo Łopuchówko zadania pn. „Budowa przepustu wraz z zastawką piętrzącą na rowie przy dojeździe pożarowym nr 12 na działkach ewidencyjnych nr 277 i 383 obręb Biedrusko, gmina Suchy Las” wnoszę o podniesienie zastawki na grobli do wysokości piętrzenia 99 cm.

Pozwoli to na wzmocnienie potencjału zasobowego wody w rejonie renaturalizowaniach mokradeł z dodatkowym zasilaniem odcinka Rowu Północnego w kierunku zespołów zbiornikowych w Biedrusku. Jestem przekonany, że równolegle przeprowadzona konserwacja rowu na całej jego długości pozwoli na wyeliminowanie największego ryzyka jakim jest stały deficyt wody w dopływach do naszych zalewów.

*X Powstrzymanie*  
*Maciej Brzozowski*  
Nadleśniczy Nadleśnictwa Łopuchówko

Sprawę prowadzi: Maciej Brzozowski  
nr tel: 48 61-8926-543  
e-mail: maciej.brzozowski@suchylas.pl

Otrzymują:

1. Adresat
2. ROŚ-aa.

Suchy Las

*Brzozowski*

Urząd Gminy Suchy Las  
adres: ul. Szkolna 13, 62-002 Suchy Las  
tel: +48 61-8926-250, fax: +48 61-8125-212  
e-mail: u.g@suchylas.pl, wyw@suchylas.pl

Godziny urzędowania:  
pn. 10.00 – 17.00, wt. – pt. 8.00 – 14.00  
Biuro Usługi Interesanta:  
pn. 8.00 – 17.00, wt. – pt. 7.00 – 15.00



ROŚ.6346.5.2024



Nadleśnictwo Łopuchówko



Łoś  
Am

Łopuchówko, dnia 22.04.2024 r.

Zn. Spr.: SA.781.11.2024

Urząd Gminy Suchy Las  
Szkolna 13, 62-002 Suchy Las  
4877.2024.DG.186176900  
Wpłynęło dn. 22-04-2024  
Przyjęto przez : Agnieszka Wincza

Urząd Gminy Suchy Las  
ul. Szkolna 13  
62-002 Suchy Las



Dotyczy: „Budowa przepustu wraz z zastawką piętrzącą na rowie przy dojeździe pożarowym nr 12 na działkach ewidencyjnych nr 277 i 383, obręb Biedrusko, gmina Suchy Las”

Odpowiadając na pismo Urzędu Gminy Suchy Las z dnia 09.04.2024 r. (data wpływu w dniu 15.04.2024 r.) znak spr.: ROŚ.6345.5.2024, Nadleśnictwo Łopuchówko informuje, że ewentualne zwiększenie poziomu piętrzenia na zastawce wybudowanej w ramach zadania pn. **„Budowa przepustu wraz z zastawką piętrzącą na rowie przy dojeździe pożarowym nr 12 na działkach ewidencyjnych nr 277 i 383, obręb Biedrusko, gmina Suchy Las”** do wnioskowanej przez Urząd wysokości mniejszej niż 1,0 m wymaga przeprowadzenia dogłębnej analizy formalno – prawnej oraz przeprowadzenia analizy możliwości technicznych tego obiektu, biorąc pod uwagę względy bezpieczeństwa użytkowania budowli i jej stateczność.

Nadleśnictwo Łopuchówko podkreśla, że wybudowany w ramach ww. zadania obiekt zrealizowany został w ramach projektu pn. „Kompleksowa renaturyzacja mokradeł oraz odtwarzanie naturalnych wilgotnych siedlisk przyrodniczych na terenach ochronnych Regionalnej Dyrekcji Lasów Państwowych w Poznaniu przez zwiększanie retencyjności wodnej oraz spowalnianie odpływu wód” w ramach dofinansowania przyznanego ze środków Mechanizmu Finansowego Europejskiego Obszaru Gospodarczego 2014-2021 i Budżetu Państwa. Zatem wnioskowane przez Urząd zwiększenie poziomu piętrzenia do wysokości mniejszej niż 1,0 m wymaga

Sprawę prowadzi: Karolina Lewandowska -st.specjalista SL, Dział Administracyjno-Gospodarczy.

Nadleśnictwo Łopuchówko Łopuchówko 1 62-095 Murowana Goślina  
tel.: +48 61 8122-161, fax: +48 61 8122-161, e-mail: [lopuchowko@poznan.lasy.gov.pl](mailto:lopuchowko@poznan.lasy.gov.pl)

[www.poznan.lasy.gov.pl](http://www.poznan.lasy.gov.pl)

przeprowadzenia dodatkowej analizy również pod kątem zachowania zasad trwałości tego projektu.


**Nadleśniczy**  
**Nadleśnictwa Łopuchówko**  
Tomasz Markiewicz  
*/podpisano elektronicznie/*

Załączniki:

1. ---

Do wiadomości:

1. a/a





# Wójt Gminy Suchy Las

Suchy Las: 24 kwietnia 2024 r.

Nr sprawy: 6346.5.2024

Sz. P.  
Tomasz Markiewicz  
Nadleśniczy Nadleśnictwa Łopuchówko  
Łopuchówko 1  
62-095 Murowana Goślina

Ze zrozumieniem przyjąłem Pańskie stanowisko wyrażone w piśmie z dnia 22 kwietnia 2024 r. (Zn. Spr.: SA.781.11.2024). Niemniej, jak Pan doskonale wie (choćby z udziału w posiedzeniu Komisji Porządku Publicznego, Ochrony Środowiska i Spraw Komunalnych w dniu 17 kwietnia 2024 r.) – sprawa dotycząca zasilania wodami odcinka Rowu Północnego w kierunku zespołu zbiorników w Biedrusku, jest zarówno dla społeczności Biedruska, jak i dla mnie, szczególnie ważna i pilna. W związku z powyższym zwracam się z prośbą o wskazanie terminu przeprowadzenia analiz: formalno-prawnej podwyższenia piętrzenia wody oraz odnoszącej się do zachowania trwałości projektu, o których mowa w Pańskim piśmie z dnia 22 kwietnia 2024 r. Pragnę nadmienić, że konstrukcja prowadnic zastawki zdaje się sugerować, że piętrzenie wody na większą wysokość niż obecna, była przy konstrukcji urządzenia wodnego brana pod uwagę.

Jednocześnie odnosząc się do drugiego pisma z dnia 9 kwietnia 2024 r. ponownie wnoszę o wyrażenie pozytywnej opinii na wykonanie I etapu konserwacji części Rowu Północnego od zbiornika wodnego znajdującego się na poligonie na działce o nr ewid. 383 do działek gminnych na których znajdują się zbiorniki (zalewy) wodne należące do Gminy Suchy Las.

Wiesław Orczewski  
Kierownik Referatu Ochrony Środowiska  
Urzędu Gminy Suchy Las  
(pok. 2, tel.: 61 89 26 268  
606 313 692  
e-mail: [w.orczewski@suchylas.pl](mailto:w.orczewski@suchylas.pl))

Sprawę prowadzi: Maciej Brzozowski  
nr tel: 48 61-8926-543  
e-mail: [maciej.brzozowski@suchylas.pl](mailto:maciej.brzozowski@suchylas.pl)

Otrzymują:

1. Adresat
2. RDS-aa

Suchy Las

Urząd Gminy Suchy Las  
ul. Wolności 13, 62-095 Suchy Las  
tel.: 61 89 26 268, 606 313 692  
e-mail: [urzed@suchylas.pl](mailto:urzed@suchylas.pl)

Urząd Gminy Murowana Goślina  
ul. Wolności 17, 62-095 Murowana Goślina  
tel.: 61 89 26 268, 606 313 692  
e-mail: [urzed@murowanagozslina.pl](mailto:urzed@murowanagozslina.pl)





Nadleśnictwo Łopuchówko

ROŚ



Łopuchówko, dnia 29.04.2024 r.

Zn. Spr.: SA.781.11.2024

Urząd Gminy Suchy Las  
Szkołna 13, 62-002 Suchy Las  
5122.2024.DG.186882667  
Wpłynęło dn. 29-04-2024  
Przyjęto przez : Agnieszka Wincza



02Y00NWD0

Urząd Gminy Suchy Las  
ul. Szkołna 13  
62-002 Suchy Las  
ePUAP: /k4nd546jr2/SkrytkaESP

Dotyczy: „Budowa przepustu wraz z zastawką piętrzącą na rowie przy dojeździe pożarowym nr 12 na działkach ewidencyjnych nr 277 i 383, obręb Biedrusko, gmina Suchy Las”

W nawiązaniu do pisma Urzędu Gminy Suchy Las z dnia 09.04.2024 r. (data wpływu w dniu 15.04.2024 r.) znak spr.: ROŚ.6345.5.2024 oraz pisma Nadleśnictwa Łopuchówko z dnia 22.04.2024 r. (znak spr.: SA.781.11.2024) informujemy, że sporządzenie opinii dotyczącej ewentualnej możliwości zwiększenia piętrzenia wody z 0,80m do wysokości mniejszej niż 1,0 m na nowo wybudowanej budowli zlokalizowanej na działkach ewidencyjnych nr 277 i 383 obręb Biedrusko, gmina Suchy Las wymaga dokonania analizy dokumentacji projektowej, możliwości terenowych pod względem technicznym oraz analizy problemu pod względem formalno – prawnym.

Termin wykonania opinii przez projektanta obiektu wynosi ok. 1 miesiąca od daty otrzymania zlecenia. Koszt wykonania opinii wynosi: 2 500,00 zł netto + 23% VAT.

Nadleśnictwo Łopuchówko prosi o informację, czy Urząd Gminy pokryje koszty przedmiotowej analizy, jako wnioskodawca podwyższenia poziomu wody na obiekcie?

**Nadleśniczy**  
**Nadleśnictwa Łopuchówko**

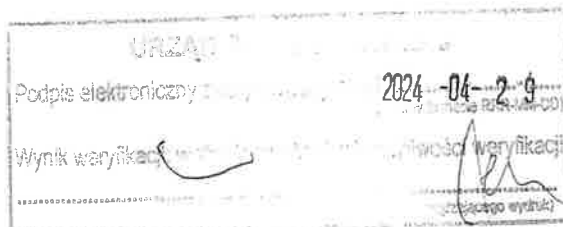
Tomasz Markiewicz  
*/podpisano elektronicznie/*

Załączniki:

1. ----

Do wiadomości:

1. a/a



Sprawę prowadzi: Karolina Lewandowska -st.specjalista SL, Dział Administracyjno-Gospodarczy,

Nadleśnictwo Łopuchówko Łopuchówko 1 62-095 Murowana Goślina  
tel.: +48 61 8122-161, fax: +48 61 8122-161, e-mail: [lopuchowko@poznan.lasy.gov.pl](mailto:lopuchowko@poznan.lasy.gov.pl)

[www.poznan.lasy.gov.pl](http://www.poznan.lasy.gov.pl)



205  
Kw

Łopuchówko, dnia 02.05.2024 r.

Zn. Spr.: ZG.2216.1.2024

Urząd Gminy Suchy Las  
Szkolna 13, 62-002 Suchy Las  
5191.2024.DG.187128302  
Wpłynęło dn. 02-05-2024  
Przyjęto przez : Agnieszka Wincza



Urząd Gminy Suchy Las  
Ul. Szkolna 13  
62-002 Suchy Las

Dotyczy: rowu północnego, was znak sprawy ROŚ.6346.5.2024

W odpowiedzi na pismo z dnia 9 kwietnia 2024 r. (otrzymane 15.04.2024 r.) oraz nawiązując do pisma z dnia 24 kwietnia 2024 r. (nr sprawy 6346.5.2024) Nadleśnictwo Łopuchówko wyraża warunkową możliwość wykonania przez Państwa I etapu konserwacji części rowu Północnego od zbiornika wodnego znajdującego się na poligonie na działce o nr ewid. 383 do działek gminnych, na których znajdują się zbiorniki wodne należące do Gminy Suchy Las.

Na obecnym etapie w pełni możemy jedynie uzgodnić kwestie prac porządkowych, nie będących elementem konserwacji rowu. Samo wejście na tereny wojskowe, będące w zarządzie Nadleśnictwa Łopuchówko, należy w pierwszej kolejności uzgodnić z Wojskowym Zarządem Infrastruktury w Poznaniu.

Pełne uzgodnienie będzie wydane, po spełnieniu przez Gminę Suchy Las następujących warunków:

- zarówno projekt jak i procedura wykonania prac powinno być pisemnie uzgodnione z:
  - Państwowym Gospodarstwem Wodnym Wody Polskie,
  - Regionalną Dyрекcją Ochrony Środowiska,
  - Wojskowym Zarządem Infrastruktury w Poznaniu.

Po zakończeniu uzgodnień, prosimy o przesłanie końcowej opinii, sporządzone przez powyższe instytucje do wiadomości Nadleśnictwa Łopuchówko, celem zapoznania się z nimi.

- Po uzyskaniu przez Gminę pozytywnych opinii, od wyżej wskazanych instytucji, Nadleśnictwo będzie prosić o ponowne przesłanie wniosku uzupełnionego powyższymi opiniami wraz z dokumentacją opisującą przedmiotowe prace.

Sprawę prowadzi: Tobiasz Kędziński -st. specjalista SL, Dział Gospodarki Leśnej,

- Brak potrzeby uzgodnienia projektu jak i procedura wykonania prac przez jakąkolwiek z powyższych instytucji może wyłącznie wynikać z samego pisma sporządzonego przez tą instytucje.


Do czasu uzupełnienia, sprawa pozostaje bez dalszego biegu.

**Nadleśniczy**  
**Nadleśnictwa Łopuchówko**

Tomasz Markiewicz  
*/podpisano elektronicznie/*

Do wiadomości:

1. a/a
2. ZL - Maniewo





# Wójt Gminy Suchy Las

Suchy Las: 22 maja 2024 r.

Nr sprawy: ROŚ.6346.5.2024

Sz. P.  
Tomasz Markiewicz  
Nadleśniczy Nadleśnictwa Łopuchówko  
Łopuchówko 1  
62-095 Murowana Goślina

W odpowiedzi na Pana pismo z dnia 29 kwietnia 2024 r. (wasz znak: SA.781.11.2024), wyrażam zgodę na pokrycie kosztów wykonania opinii dotyczącej ewentualnej możliwości zwiększenia piętrzenia wody z 0,80m do wysokości mniejszej niż 1,0 m na nowo wybudowanej budowli („zastawce”) zlokalizowanej na działkach ewidencyjnych nr 277 i 383 obręb Biedrusko, Gmina Suchy Las. Zgodnie z Pana pismem koszt przedmiotowej opinii to 2 500,00 zł netto + 23% VAT.



Maciej Brzozowski

Sprawę prowadzi: Maciej Brzozowski  
nr tel: 48 61-8926-543  
e-mail: maciej.brzozowski@suchylas.pl

Otrzymują:

1. Adresat
2. ROŚ-aa.

Suchy Las

W.O. Brzozowski  
Urząd Gminy Suchy Las  
adres: ul. Szkolna 13, 62-002 Suchy Las  
tel.: +48 61-8926-250, fax: +48 61-81 11 212  
e-mail: ugg@suchylas.pl, www\_suchylas.pl

Główny urząd telefoniczny  
pn, 10.00 – 17.00, wt – pt 8.00 – 14.00  
Biuro Obsługi Interesanta:  
pn, 8.00 – 17.00, wt – pt 7.00 – 15.00







# Wójt Gminy Suchy Las

Suchy Las: 22 maja 2024 r.

Nr sprawy: ROŚ.6346.5.2024

Sz. P.  
Tomasz Markiewicz  
Nadleśniczy Nadleśnictwa Łopuchówko  
Łopuchówko 1  
62-095 Murowana Goślina

W odpowiedzi na Pana pismo z dnia 5 maja 2024 r. (wasz znak: ZG.2216.1.2024) dziękuję za możliwość wykonania przez Gminę Suchy Las I etapu konserwacji części Rowu Północnego od zbiornika wodnego znajdującego się na poligonie na działce o nr ewid. 383 do działek gminnych, na których znajdują się zbiorniki wodne należące do Gminy Suchy Las. Przyjmuję do wiadomości, że na obecnym etapie może Pan uzgodnić jedynie przeprowadzenie prac porządkowych, nie będących elementem konserwacji rowu.

Zgodnie z Pana uwagami Gmina Suchy Las przystąpi do sporządzenia projektu i opracowania procedury prac konserwacyjnych, a następnie wystąpi do wskazanych organów, celem uzgodnienia z Panem pełnych prac konserwacyjnych przedmiotowego odcinka Rowu Północnego. W związku z powyższym zwracam się z prośbą o umożliwienie (wraz z pracami porządkowymi) przeprowadzenia na wskazanym odcinku Rowu Północnego niezbędnych terenowych prac projektowych przez wybranego przez Gminę Suchy Las projektanta. Dokładny termin rozpoczęcia prac porządkowych oraz niezbędnych terenowych prac projektowych zostanie uzgodniony z Panem w późniejszym terminie.

Sprawę prowadzi: Maciej Brzozowski  
nr tel: 48 61-8926-543  
e-mail: maciej.brzozowski@suchylas.pl

Otrzymują:

1. Adresat
2. ROŚ-aa.

Suchy Las

Woj

Gmina Suchy Las  
ul. Szkoła 13, 62-002 Suchy Las  
tel. +48 61-8926-250 fax: +48 61-8125-112  
e-mail: ug@suchylas.pl, wry@suchylas.pl

Godziny urzędowania:  
pn, 10:00 - 17:00 wt - pt, 8:00 - 14:00  
Sobota-Obowiązkowo:  
pn, 8:00 - 17:00 wt - pt, 7:00 - 15:00





Łopuchówko, dnia 10.06.2024 r.

Zn. Spr.: SA.781.11.2024

**Urząd Gminy Suchy Las**  
**ul. Szkolna 13**  
**62-002 Suchy Las**  
ePUAP: /k4nd546jr2/SkrytkaESP

Dotyczy: „Budowa przepustu wraz z zastawką piętrzącą na rowie przy dojeździe pożarowym nr 12 na działkach ewidencyjnych nr 277 i 383, obręb Biedrusko, gmina Suchy Las”

W nawiązaniu do pisma Urzędu Gminy Suchy Las z dnia 22.05.2024 r. (data wpływu w dniu 04.06.2024 r.) znak spr.: ROŚ.6345.5.2024 oraz pisma Nadleśnictwa Łopuchówko z dnia 29.04.2024 r. (znak spr.: SA.781.11.2024) informujemy, że sporządzenie opinii dotyczącej ewentualnej możliwości zwiększenia poziomu piętrzenia wody z 0,80 m do wysokości mniejszej niż 1,0 m na nowo wybudowanej budowli zlokalizowanej na działkach ewidencyjnych nr 277 i 383 obręb Biedrusko, gmina Suchy Las możliwe będzie w terminie do dnia 30.09.2024 r.

Termin ten wynika z zaangażowania się projektanta tego obiektu, w przeciągu ostatniego miesiąca, w inne zadania i przedsięwzięcia infrastrukturalne na zlecenie innych Zamawiających.

**Nadleśniczy**  
**Nadleśnictwa Łopuchówko**

Tomasz Markiewicz  
/podpisano elektronicznie/

Załączniki:

1. ---

Do wiadomości:

1. a/a

Sprawę prowadzi: Karolina Lewandowska -st.specjalista SL, Dział Administracyjno-Gospodarczy,



# Wójt Gminy Suchy Las

Suchy Las: 17 czerwca 2024 r.

Nr sprawy: ROŚ.6346.5.2024

Sz. P.  
Tomasz Markiewicz  
Nadleśniczy Nadleśnictwa Łopuchówko  
Łopuchówko 1  
62-095 Murowana Goślina

W odpowiedzi na Pana pismo z dnia 10 czerwca 2024 r. (wasz znak: SA.781.11.2024), przyjmujemy do wiadomości wydłużenie terminu sporządzenia opinii dotyczącej ewentualnej możliwości zwiększenia poziomu piętrenia wody z 0,80 m do wysokości mniejszej niż 1,0 m na nowo wybudowanej budowli zlokalizowanej na działkach ewidencyjnych nr 277 i 3836 obręb Biedrusko, gmina Suchy Las, do 30.09.2024 r.

Jednocześnie podtrzymuję stanowisko zawarte w piśmie z dnia 22 maja 2024 r. (nasz znak: ROŚ.6346.5.2024) o wyrażeniu zgody na pokrycie kosztów wykonania przedmiotowej opinii w wysokości 2 500,00 zł netto + 23% VAT. W związku z powyższym proszę o zlecenie wykonania ww. opinii wybranemu projektantowi. Proszę o przesłanie przedmiotowego zlecenia do mojej wiadomości.

Jednocześnie ponawiam prośbę o umożliwienie (wraz z pracami porządkowymi) przeprowadzenia na odcinku Rowu Północnego od zbiornika wodnego znajdującego się na poligonie na działce o nr ewid. 383 do działek gminnych, na których znajdują się zbiorniki wodne należące do Gminy Suchy Las niezbędnych terenowych prac projektowych przez wybranego przez Gminę Suchy Las projektanta, w celu sporządzenia projektu i opracowania procedury prac konserwacyjnych na przedmiotowym odcinku Rowu Północnego. Powyższe prace są niezbędne aby uzyskać wymagane przez Pana uzgodnienia o których mowa w Pana piśmie z dnia 2 maja 2024 r. (wasz znak: ZG.2216.1.2024)

Sprawę prowadzi: Maciej Brzozowski  
nr tel: 48 61-8926-543  
e-mail: maciej.brzozowski@suchylas.pl

Suchy Las

Otrzymują:

1. Adresat
2. ROŚ-aa.

M.F.

Wójt Gminy Suchy Las  
ul. Wolności 10  
62-095 Murowana Goślina  
tel. 48 61 8926 543  
e-mail: biuro@suchylas.pl

Wójt Gminy Suchy Las  
ul. Wolności 10  
62-095 Murowana Goślina  
tel. 48 61 8926 543  
e-mail: biuro@suchylas.pl

