

LIST INTENCYJNY

wyrażający wolę współpracy w sprawie powstania drogowego obejścia zachodniego trasy drogi krajowej nr 11: Poznań - Suchy Las - Rokietnica - kierunek Koszalin

Gminy: Poznań, Suchy Las i Rokietnica uznają propozycję przebiegu nowo projektowanej obwodnicy „Poznań - Suchy Las - Rokietnica w kierunku Koszalina” (rysunek trasy w załączniku) za prawidłowe i najkorzystniejsze rozwiązanie komunikacyjne, służące przede wszystkim płynnemu i bezpiecznemu ruchowi tranzytowemu, a także zapewniające warunki prawidłowego funkcjonowania lokalnych społeczności.

Sygnatariusze niniejszego listu zwracają uwagę na niskie koszty realizacji przedmiotowej inwestycji, przy jednoczesnym zachowaniu nowoczesnych i zgodnych z tendencjami europejskimi parametrów.

W związku z powyższym Gminy: Poznań, Suchy Las i Rokietnica zobowiązują się podejmować działania służące szybkiej i pełnej realizacji przedsięwzięcia. Działania te będą dotyczyły przede wszystkim uwzględniania w planach zagospodarowania przestrzennego przebiegu przedmiotowej drogi, a także zdobywania dla niego poparcia w środowiskach i instytucjach.

Za i w imieniu
Gminy Poznań

Za i w imieniu
Gminy Suchy Las

Za i w imieniu
Gminy Rokietnica

**PREZYDENT
MIASTA POZNANIA**
Ryszard Grobelny

**WÓJT
GMINY SUCHY LAS**
Grzegorz Wojtera












**WÓJT
GMINY ROKIETNICA**
Kazimierz Łukasik

Poznań, 25 czerwca 2001 r.

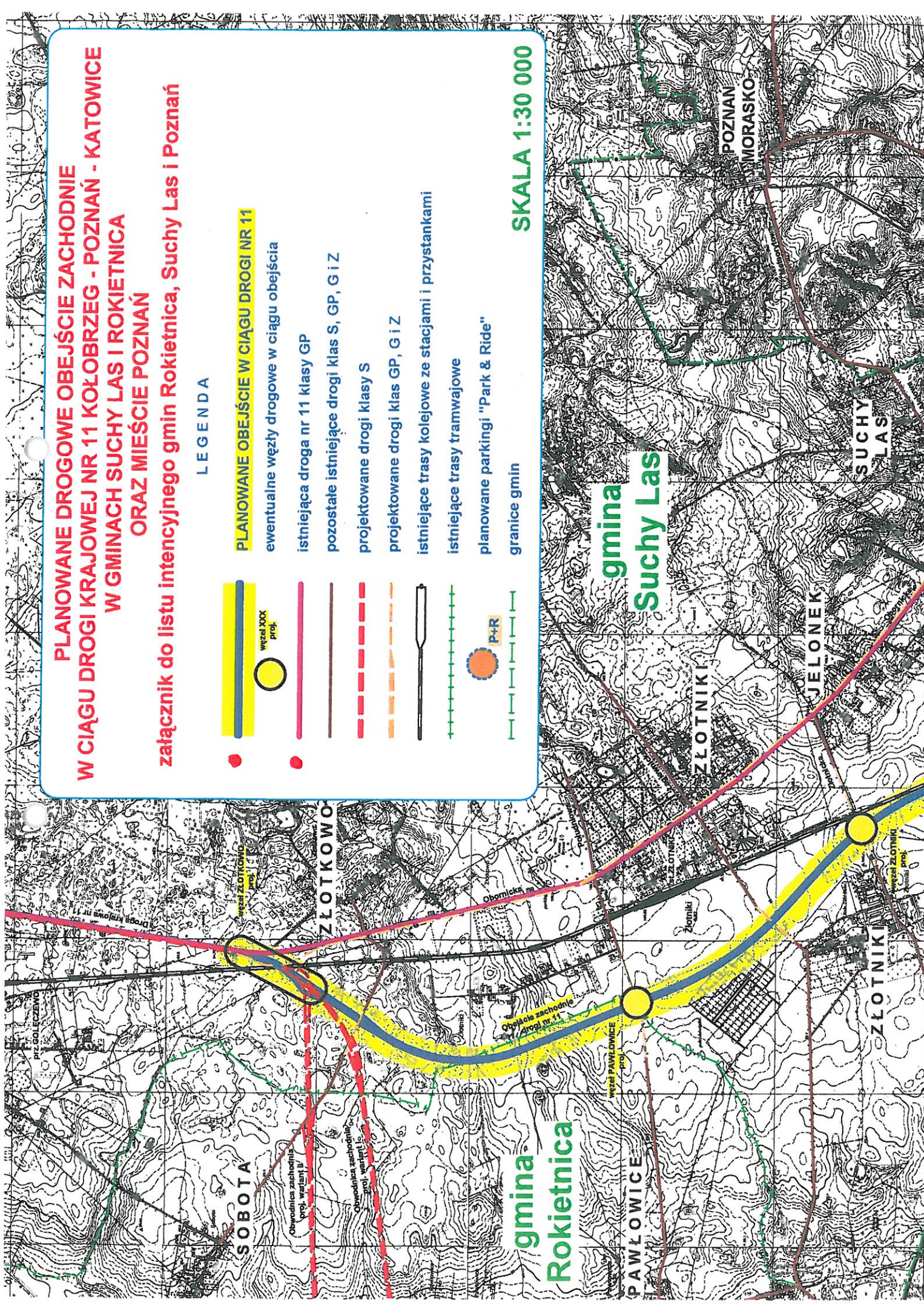
**PLANOWANE DROGOWE OBEJŚCIE ZACHODNIE
W CIĄGU DROGI KRAJOWEJ NR 11 KOŁBRZEG - POZNAŃ - KATOWICE
W GMINACH SUCHY LAS I ROKIETNICA
ORAZ MIĘŚCIE POZNAŃ**

załącznik do listu intencyjnego gmin Rokietnica, Suchy Las i Poznań

LEGENDA

-   **PLANOWANE OBEJŚCIE W CIĄGU DROGI NR 11**
ewentualne węzły drogowe w ciągu obejścia
-   istniejąca droga nr 11 klasy GP
-  pozostałe istniejące drogi klas S, GP, G i Z
-  projektowane drogi klasy S
-  projektowane drogi klas GP, G i Z
-  istniejące trasy kolejowe ze stacjami i przystankami
-  istniejące trasy tramwajowe
-  planowane parkingi "Park & Ride"
-  granice gmin

SKALA 1:30 000



SOBOTA

ZŁOTKOWO

**gmina
Rokietnica**

PAWŁOWICE

ZŁOTNIKI

JELONEK

**gmina
Suchy Las**

**SUCHY
LAS**

**POZNAŃ
MORASKO**