



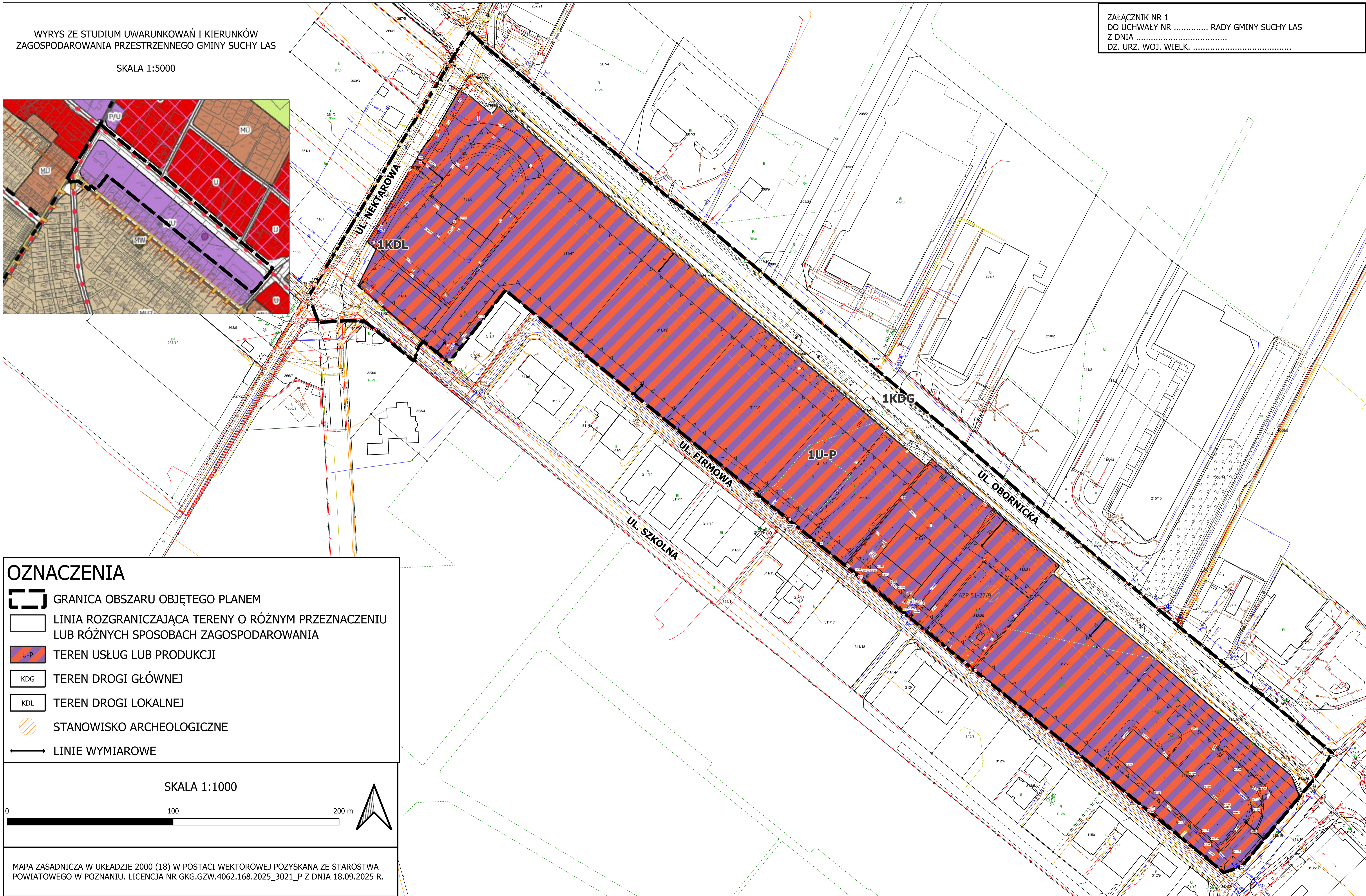
# MIEJSCOWY PLAN ZAGOSPODAROWANIA PRZESTRZENNEGO SUCHY LAS - REJON ULIC OBORNICKIEJ I FIRMOWEJ

WYRYS ZE STUDIUM UWARUNKOWAŃ I KIERUNKÓW  
ZAGOSPODAROWANIA PRZESTRZENNEGO GMINY SUCHY LAS








SKALA 1:5000



ZAŁĄCZNIK NR 1  
DO UCHWAŁY NR ..... RADY GMINY SUCHY LAS  
Z DNIA .....  
DZ. URZ. WOJ. WIELK. ....



## OZNACZENIA

-  GRANICA OBSZARU OBJĘTEGO PLANEM
-  LINIA ROZGRANICZAJĄCA TERENY O RÓŻNYM PRZEZNACZENIU  
LUB RÓŻNYCH SPOSOBACH ZAGOSPODAROWANIA
-  U-P TEREN USŁUG LUB PRODUKCJI
-  KDG TEREN DROGI GŁÓWNEJ
-  KDL TEREN DROGI LOKALNEJ
-  STANOWISKO ARCHEOLOGICZNE
-  LINIE WYMIAROWE

SKALA 1:1000

