

22

P. B. Rybawski
24.10.2024
A. H.

NPP.6720.1.2024

NPP
A. H.

Wydział WFP



2024-74545

DE-DSP-DUP-WFP.7111.1056.2024.2

Urząd Gminy Suchy Las
Szkolna 13, 62-002 Suchy Las
12151.2024.DG.203911669
Wpłynęło dn. 21-10-2024
Przyjęto przez: Agnieszka Wincza



52Y000NDP

Poznań, 18 października 2024 r.

URZĄD GMINY SUCHY LAS
UL. SZKOLNA 13
62-002 SUCHY LAS

Dotyczy: planu ogólnego gminy

Nawiązując do pisma z dnia 15.10.2024 r. (data wpływu: 16.10.2024 r.), znak: NPP.6720.1.2024 ws. planu ogólnego gminy Suchy Las – informujemy, że przez teren objętym opracowaniem przebiega przesyłowa linia elektroenergetyczna najwyższych napięć.

Właścicielem przedmiotowej infrastruktury elektroenergetycznej są Polskie Sieci Elektroenergetyczne S.A. (PSE S.A.) pełniące funkcję Operatora Systemu Przesyłowego. Eksploatacją na terenie gminy zajmuje się PSE S.A. w Poznaniu (ul. Marcelińska 71, 60-354 Poznań).

I. Wnoskujemy o uwzględnienie w planie ogólnym:

1. Przebiegu napowietrznej linii elektroenergetycznej najwyższych napięć 220 kV relacji Czerwonak – Plewiska wraz z pasem technologicznym o szerokości 50 m (po 25 m od osi linii w obu kierunkach w rzucie poziomym),
2. Ograniczeń w zagospodarowaniu wskazanych pasów technologicznych, tj. zakaz budowy budynków mieszkalnych, budynków zamieszkania zbiorowego i budynków użyteczności publicznej.

II. W przypadku wyznaczania terenów przeznaczonych pod odnawialne źródła energii (OZE) wnoskujemy o wprowadzenie w planie ogólnym poniższych zapisów:

1. Dla lokalizacji farm wiatrowych w sąsiedztwie linii przesyłowych, minimalna odległość turbiny wiatrowej od linii elektroenergetycznej, określona jako odległość najbardziej skrajnego elementu turbiny wiatrowej (krańców łopat turbiny) od osi trasy napowietrznego odcinka linii elektroenergetycznej, wynosi pięciokrotność średnicy koła (5xd) zataczanego przez łopaty turbiny wiatrowej.
2. Dla lokalizacji farm wiatrowych w sąsiedztwie linii przesyłowych, minimalna odległość turbiny wiatrowej od

Adres do korespondencji: Polskie Sieci Elektroenergetyczne S.A. w Poznaniu,
60-354 Poznań, ul. Marcelińska 71, tel. +48 61 861 10 00, fax. +48 61 867 33 43

linii elektroenergetycznej, określona jako odległość najbardziej skrajnego elementu turbiny wiatrowej (krańców łopat turbiny) od osi trasy napowietrznego odcinka linii elektroenergetycznej, wynosi trzykrotność średnicy koła ($3xd$) zataczanego przez łopaty turbiny wiatrowej, jedynie w przypadku wyposażenia przewodów odgromowych wszystkich przęseł linii znajdujących się w tej odległości w czynną ochronę przeciwdroganiową.

3. Lokalizacja urządzeń i obiektów farm fotowoltaicznych w pasie technologicznym linii przesyłowych dopuszczalna jest poza obszarami:
 - a) wokół słupów w kształcie koła o promieniu, co najmniej równym wysokości słupa oraz w obszarze pomiędzy słupami wzdłuż osi linii, w pasie o szerokości równej odległości pomiędzy skrajnymi przewodami, powiększonej o 5 m w każdą stronę,
 - b) na załomach trasy linii, na przedłużeniu osi linii, zostanie pozostawiony niezabudowany pas, którego długość liczona od fundamentów słupa po przedłużeniu osi trasy linii będzie równa potrójnej wysokości słupa, a szerokość równa odległości pomiędzy skrajnymi przewodami, powiększonej o 5 m w każdą stronę.

III. Dodatkowo prosimy o uwzględnienie w planie ogólnym poniższych zapisów:

1. Lokalizacja pozostałych obiektów i urządzeń budowlanych (związanych np. z działalnością gospodarczą lub rekreacyjną, zawierających materiały niebezpieczne pożarowo, stacji paliw i stref zagrożonych wybuchem) w pasie technologicznym elektroenergetycznej linii najwyższych napięć 220 kV musi uwzględniać wymogi określone w przepisach odrębnych oraz normach dotyczących projektowania linii elektroenergetycznych.
2. Dopuszcza się budowę elektroenergetycznej linii wielotorowej, wielonapięciowej po trasie istniejącej linii elektroenergetycznej. Dopuszcza się także odbudowę, rozbudowę, przebudowę i nadbudowę istniejącej linii oraz linii, która w przyszłości zostanie ewentualnie wybudowana na jej miejscu. Realizacja tych inwestycji po trasie istniejącej linii nie wyłącza możliwości rozmieszczania słupów oraz podziemnych, naziemnych lub nadziemnych obiektów i urządzeń niezbędnych do korzystania z linii w innych niż dotychczasowych miejscach.

IV. Na załączniku graficznym planu ogólnego należy wrysować osie linii elektroenergetycznej wraz z pasem technologicznym o wskazanej szerokości. W legendzie trasę istniejącej linii należy opisać jako „trasa linii elektroenergetycznej najwyższych napięć 220 kV wraz z pasem technologicznym”.

V. Inne:

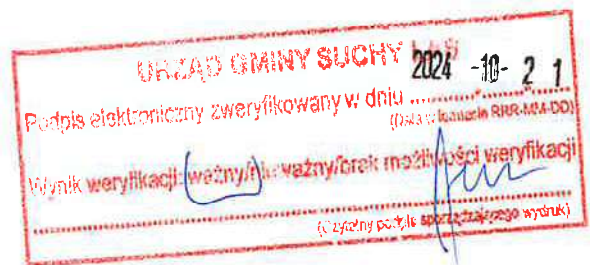
1. Jednocześnie prosimy, aby zapisy dotyczące elektroenergetycznej sieci przesyłowej były oddzielone od zapisów dotyczących elektroenergetycznej sieci dystrybucyjnej (obiekty o napięciu 110 kV i niższym), których właścicielem jest spółka dystrybucyjna.
2. Ponadto informujemy, że przebieg linii elektroenergetycznych najwyższych napięć PSE S.A. dostępny jest w serwisie Geoportal (<http://www.geoportal.gov.pl>) w grupie warstw „Dane innych instytucji”, w warstwie „Polskie Sieci Elektroenergetyczne S.A.”.
3. Do pisma załączamy:
 - a) Poglądowy przebieg trasy linii.
 - b) Poglądowy rysunek dla ustalenia wymaganej odległości turbiny wiatrowej od linii elektroenergetycznych NN.
 - c) Poglądowy rysunek dla ustalenia wymaganej odległości instalacji paneli fotowoltaicznych od linii elektroenergetycznych NN
 - d) Formularz pisma – wniosku do planu ogólnego.

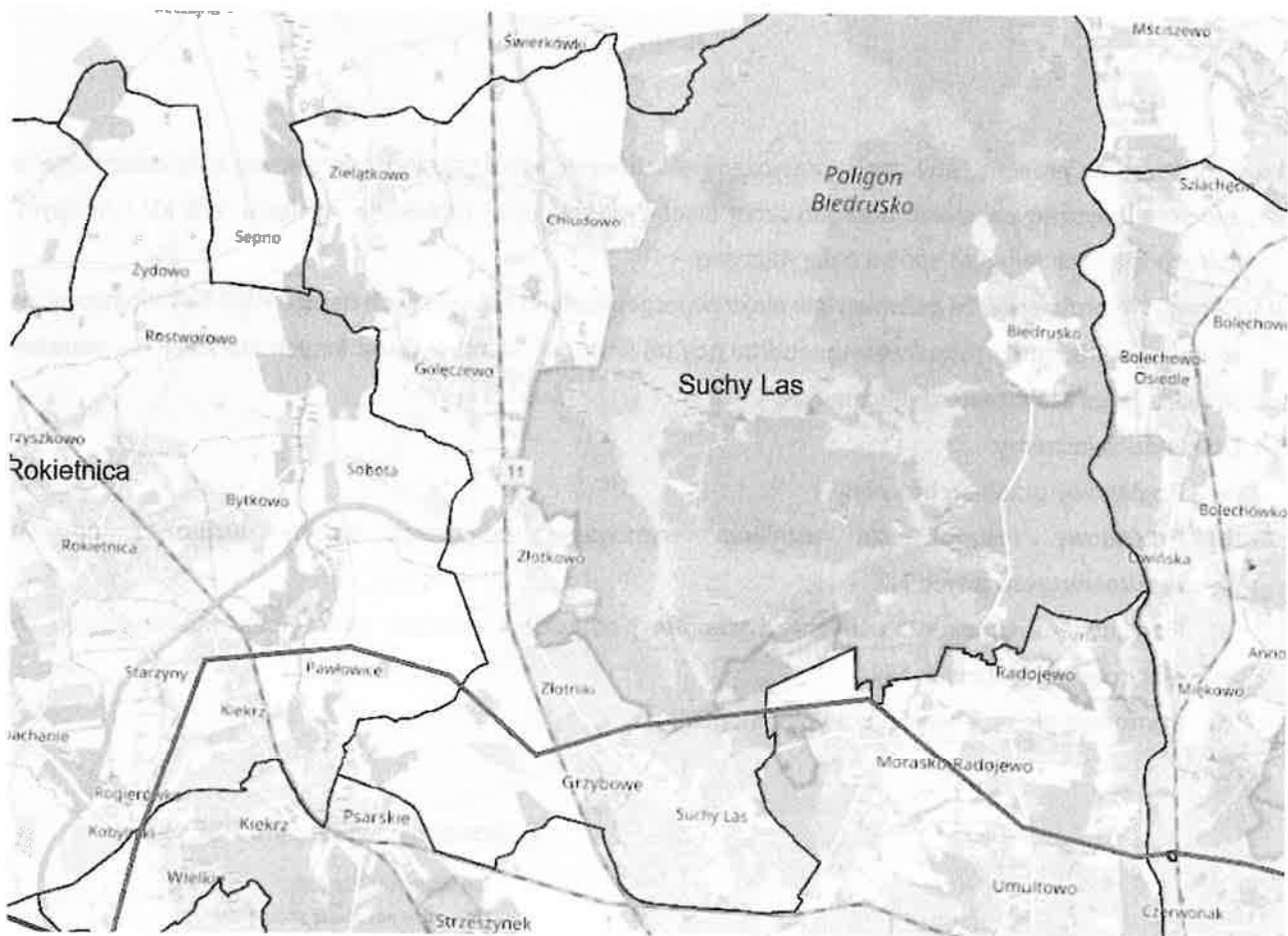
Z upoważnienia Zarządu PSE S.A.

Signature Not Verified
Dokument podpisany przez Piotr
Jędrzejczak
Data: 2024.10.18 14:46:02 CEST

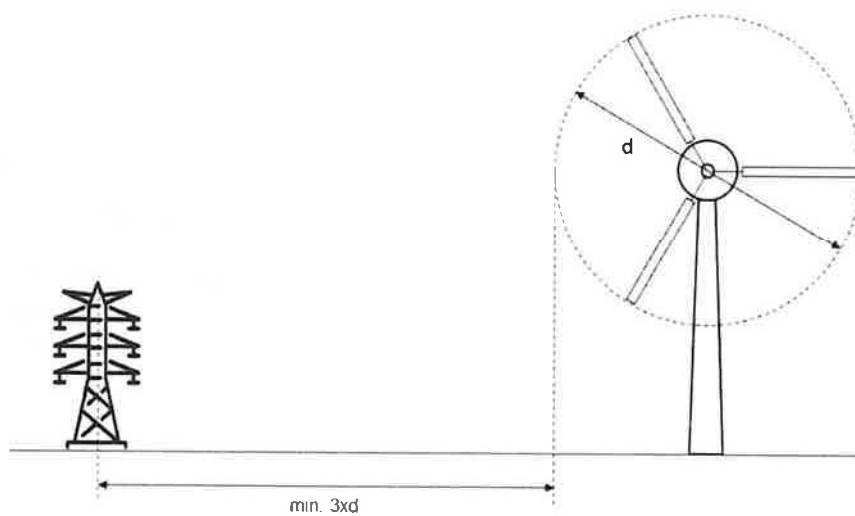
Sprawę prowadzi:
Tomasz Rymarski
tel. +48 61 861 18 62

Kopię otrzymują:
- PSE S.A., ZKO w Poznaniu, Wydział WFP

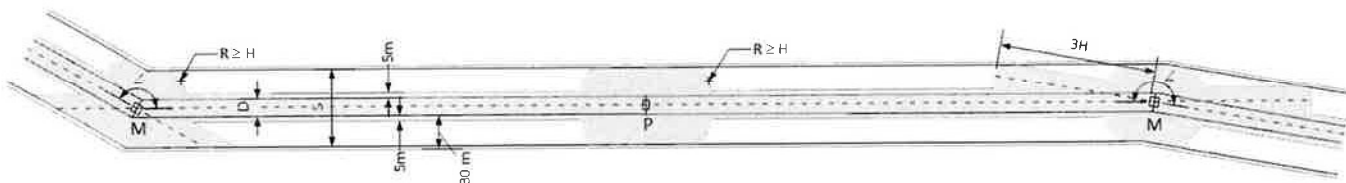




Rys. 1. Schemat przebiegu linii elektroenergetycznych najwyższych napięć.



Rys. 2. Rysunek poglądowy dla ustalenia wymaganej odległości turbiny wiatrowej od linii elektroenergetycznych NN.



SKALA: 1:1000

LEGENDA:

M - słup mocny

P - słup przelotowy

H - wysokość słupa [m]

D - odległość pomiędzy krańcami poprzeczników (o największej rozpiętości w analizowanym odcinku linii) [m]

S - szerokość pasa technologicznego linii [m]

R - promień [m]

α - kąt załomu [°]

— - przewody fazowe

— - pas technologiczny linii

— - granica obszaru niezabudowanego przez panele fotowoltaiczne (PV)

— - granica obszaru, w którym wymagane jest uzgodnienie instrukcji BHP z właścicielem linii (tj. 30 m od skrajnych przewodów fazowych)

- - - oś linii

■ - teren z zakazem lokalizacji urządzeń i obiektów farm fotowoltaicznych

Rys. 3. Rysunek poglądowy dla ustalenia wymaganej odległości instalacji paneli fotowoltaicznych od linii elektroenergetycznych NN.

Pismo dotyczące aktu planowania przestrzennego

1. ORGAN, DO KTÓREGO JEST SKŁADANE PISMO

Nazwa: Wójt Gminy Suchy Las, ul. Szkolna 13, 62-002 Suchy Las

2. RODZAJ PISMA¹⁾

- 2.1. wniosek do projektu aktu 2.2. uwaga do konsultowanego projektu aktu²⁾
 2.3. wniosek o zmianę aktu³⁾ 2.4. wniosek o sporządzenie aktu³⁾

3. RODZAJ AKTU PLANOWANIA PRZESTRZENNEGO¹⁾

- 3.1. plan ogólny gminy
 3.2. miejscowy plan zagospodarowania przestrzennego, w tym zintegrowany plan inwestycyjny lub miejscowy plan rewitalizacji
 3.3. uchwała ustalająca zasady i warunki sytuowania obiektów małej architektury, tablic reklamowych i urządzeń reklamowych oraz ogrodzeń, ich gabaryty, standardy jakościowe oraz rodzaje materiałów budowlanych, z jakich mogą być wykonane
 3.4. audyt krajobrazowy
 3.5. plan zagospodarowania przestrzennego województwa

4. DANE SKŁADAJĄCEGO PISMO⁴⁾

Imię i nazwisko lub nazwa: Polskie Sieci Elektroenergetyczne S.A.

Kraj: Polska

Województwo: Wielkopolskie

Powiat: Poznań

Gmina: Poznań

Ulica: Marcelińska

Nr domu: 71 Nr lokalu: -

Miejscowość: Poznań

Kod pocztowy: 60-354

E-mail (w przypadku gdy składający pismo posiada adres e-mail): kancelaria.poznan@pse.pl

Nr tel. (nieobowiązkowo):

Adres skrytki ePUAP lub adres do doręczeń elektronicznych⁵⁾: /PSE_SA/poznan

4.1. Czy składający pismo jest właścicielem lub użytkownikiem wieczystym nieruchomości objętej wnioskiem lub uwagą?

- tak nie

5. ADRES DO KORESPONDENCJI SKŁADAJĄCEGO PISMO⁴⁾

(Nieobowiązkowo)

Kraj: Województwo:

Powiat: Gmina:

Ulica: Nr domu: Nr lokalu:

Miejscowość: Kod pocztowy:

6. DANE PEŁNOMOCNIKA⁴⁾

(Nieobowiązkowo)

- pełnomocnik pełnomocnik do doręczeń

Imię i nazwisko:

Kraj: Województwo:

Powiat: Gmina:

Ulica: Nr domu: Nr lokalu:

Miejscowość: Kod pocztowy:

E-mail (w przypadku gdy pełnomocnik posiada adres e-mail):

Nr tel. (nieobowiązkowo):

Adres skrytki ePUAP lub adres do doręczeń elektronicznych⁵⁾:

7. TREŚĆ PISMA

7.1. Treść⁶⁾...Wnioskujemy o uwzględnienie w planie ogólnym przebiegu napowietrznej linii

elektroenergetycznej najwyższych napięć wraz z ograniczeniami w zagospodarowaniu dla pasa technologicznego linii, zgodnie z treścią załącznika.

7.2. (Nieobowiązkowo) W przypadku wypełnienia, należy uzupełnić każdą z kolumn tabeli.

Szczegółowe informacje dotyczące treści pisma w odniesieniu do działek ewidencyjnych:

Lp.	7.2.1. Nazwa aktu planowania przestrzennego	7.2.2. Identyfikator działki lub działek ewidencyjnych	7.2.3. Czy teren objęty pismem obejmuje całość działki lub działek ewidencyjnych ⁷⁾	7.2.4. Treść ⁶⁾
1	<input type="checkbox"/> tak <input type="checkbox"/> nie

7.3. (Nieobowiązkowo) W przypadku wypełnienia, należy uzupełnić każdą z kolumn tabeli.

Szczegółowe informacje dotyczące działek ewidencyjnych oraz niektórych parametrów – w przypadku zaznaczenia w pkt 2: wniosku do projektu aktu (pkt 2.1), uwagi do konsultowanego projektu aktu (pkt 2.2) lub wniosku o zmianę aktu (pkt 2.3) oraz w pkt 3: planu ogólnego gminy (pkt 3.1) lub miejscowego planu zagospodarowania przestrzennego, w tym zintegrowanego planu inwestycyjnego lub miejscowego planu rewitalizacji (pkt 3.2):

Lp.	7.3.1. Nazwa planu ogólnego gminy lub miejscowego planu zagospodarowania przestrzennego	7.3.2. Identyfikator działki lub działek ewidencyjnych	7.3.3. Czy teren objęty pismem obejmuje całość działki lub działek ewidencyjnych ⁷⁾	7.3.4. Nazwa lub nazwy klasy przeznaczenia terenu (albo symbol lub symbole klasy przeznaczenia terenu) ⁸⁾	7.3.5. Maksymalny udział powierzchni zabudowy [%]	7.3.6. Maksymalna wysokość zabudowy [m]	7.3.7. Minimalny udział powierzchni biologicznie czynnej [%]
1	<input type="checkbox"/> tak <input type="checkbox"/> nie

8. OŚWIADCZENIE W SPRAWIE KORESPONDENCJI ELEKTRONICZNEJ

Wyrażam zgodę Nie wyrażam zgody

na doręczanie korespondencji w niniejszej sprawie za pomocą środków komunikacji elektronicznej w rozumieniu art. 2 pkt 5 ustawy z dnia 18 lipca 2002 r. o świadczeniu usług drogą elektroniczną (Dz. U. z 2020 r. poz. 344).

9. ZAŁĄCZNIKI

- Pełnomocnictwo do reprezentowania składającego pismo lub pełnomocnictwo do doręczeń (zgodnie z ustawą z dnia 16 listopada 2006 r. o opłacie skarbowej (Dz. U. z 2023 r. poz. 2111)) – jeżeli składający pismo działa przez pełnomocnika.
- Potwierdzenie uiszczenia opłaty skarbowej od pełnomocnictwa – jeżeli obowiązek uiszczenia takiej opłaty wynika z ustawy z dnia 16 listopada 2006 r. o opłacie skarbowej.
- (Nieobowiązkowo). Określenie granic terenu w formie graficznej w przypadku wskazania terenu objętego pismem jako części działki ewidencyjnej lub działek ewidencyjnych.
- (Nieobowiązkowo). Inne załączniki – w przypadku zaznaczenia pola należy podać nazwy załączników.⁹⁾ Pismo z pełną treścią wniosków

10. PODPIS SKŁADAJĄCEGO PISMO (PEŁNOMOCNIKA) I DATA PODPISU

Podpis powinien być czytelny. Podpis i datę podpisu umieszcza się w przypadku składania pisma w postaci papierowej.

Podpis:

Data:

¹⁾ Można zaznaczyć więcej niż jedno pole. W ramach jednego pisma można wybrać tylko te akty, w przypadku których pismo będzie wysyłane do tego samego organu wskazanego w pkt 1. W przypadku gdy treść wniosku lub uwagi związana jest z dokumentem powiązany z aktem planowania przestrzennego (np. sporządzanej w toku procedowania aktu, w ramach strategicznej oceny oddziaływania na środowisko, prognozy oddziaływania na środowisko), należy w pkt 3 wybrać rodzaj aktu planowania przestrzennego, którego ten dokument dotyczy, po czym wprowadzić treść wniosku lub uwagi w pkt 7.1 lub 7.2.

²⁾ Nie dotyczy planu zagospodarowania przestrzennego województwa.

³⁾ Nie dotyczy planu zagospodarowania przestrzennego województwa i audytu krajobrazowego.

⁴⁾ W pkt 4 należy podać adres zamieszkania albo siedziby składającego pismo. W przypadku wypełnienia pkt 5 podaje się adres do korespondencji składającego pismo, jeżeli jest inny niż adres podany w pkt 4. W przypadku wypełnienia pkt 6 podaje się adres zamieszkania albo siedziby pełnomocnika. W przypadku większej liczby składających pismo lub pełnomocników dane kolejnych składających pismo lub pełnomocników dodaje się w formularzu albo zamieszcza na osobnych stronach i dołącza do formularza.

⁵⁾ Adres skrytki ePUAP lub adres do doręczeń elektronicznych wskazuje się w przypadku wyrażenia zgody na doręczanie korespondencji za pomocą środków komunikacji elektronicznej, z zastrzeżeniem przypadków, w których organ, zgodnie z przepisami ustawy z dnia 18 listopada 2020 r. o doręczeniach elektronicznych (Dz. U. z 2023 r. poz. 285, z późn. zm.), ma obowiązek doręczenia korespondencji na adres do doręczeń elektronicznych.

⁶⁾ Maksymalna liczba znaków w pkt 7.1. wynosi 1000, natomiast w przypadku pkt 7.2.4. wartość ta odnosi się do pojedynczego wiersza. W przypadku potrzeby dodatkowego uzasadnienia, które wykracza poza wskazany limit znaków, uzasadnienie zamieszcza się na osobnych stronach i dołącza do formularza. W przypadku większej liczby wierszy w pkt 7.2.4. kolejne wiersze dodaje się w formularzu albo zamieszcza na osobnych stronach i dołącza do formularza.

⁷⁾ W przypadku zaznaczenia pola „nie” (wskazania terenu objętego pismem jako części działki ewidencyjnej lub działek ewidencyjnych) można dodać załącznik z określeniem granic terenu w formie graficznej.

⁸⁾ Podaje się nazwę lub symbol klasy przeznaczenia terenu zgodnie ze standardami określonymi w przepisach wykonawczych wydanych na podstawie art. 16 ust. 2 ustawy z dnia 27 marca 2003 r. o planowaniu i zagospodarowaniu przestrzennym (Dz. U. z 2023 r. poz. 977, z późn. zm.).

⁹⁾ W przypadku dołączenia do pisma załączników zawierających dane osobowe, inne niż wymienione w pkt 4, 5 i 6, załączniki te należy zanonimizować, tj. ukryć dane osobowe.

POLSKIE SIECI ELEKTROENERGETYCZNE SPÓŁKA
AKCYJNA
05-520 Konstancin-Jeziorna
Konstancin-Jeziorna
ul. Warszawska 165

Konstancin-Jeziorna, 2024-10-21

URZĄD GMINY SUCHY LAS
SUCHY LAS
SUCHY LAS
UL. SZKOLNA 13

WNIOSEK

Załączniki:

1. [76 x Suchy Las formularz.pdf](#)
2. [Suchy Las pox 1056.2024.pdf](#)

Dokument nie zawiera podpisu

Podpis elektroniczny