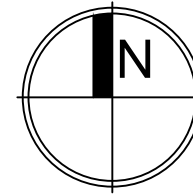
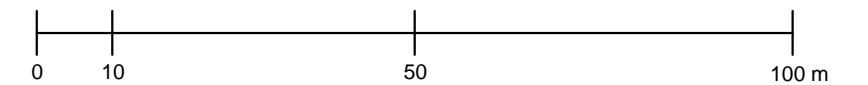


Załącznik Nr 1
do uchwały Nr
Rady Gminy Suchy Las
z dnia





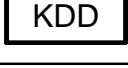


MIEJSCOWY PLAN ZAGOSPODAROWANIA PRZESTRZENNEGO ZŁOTNIKI - REJON ULICY PROSTEJ

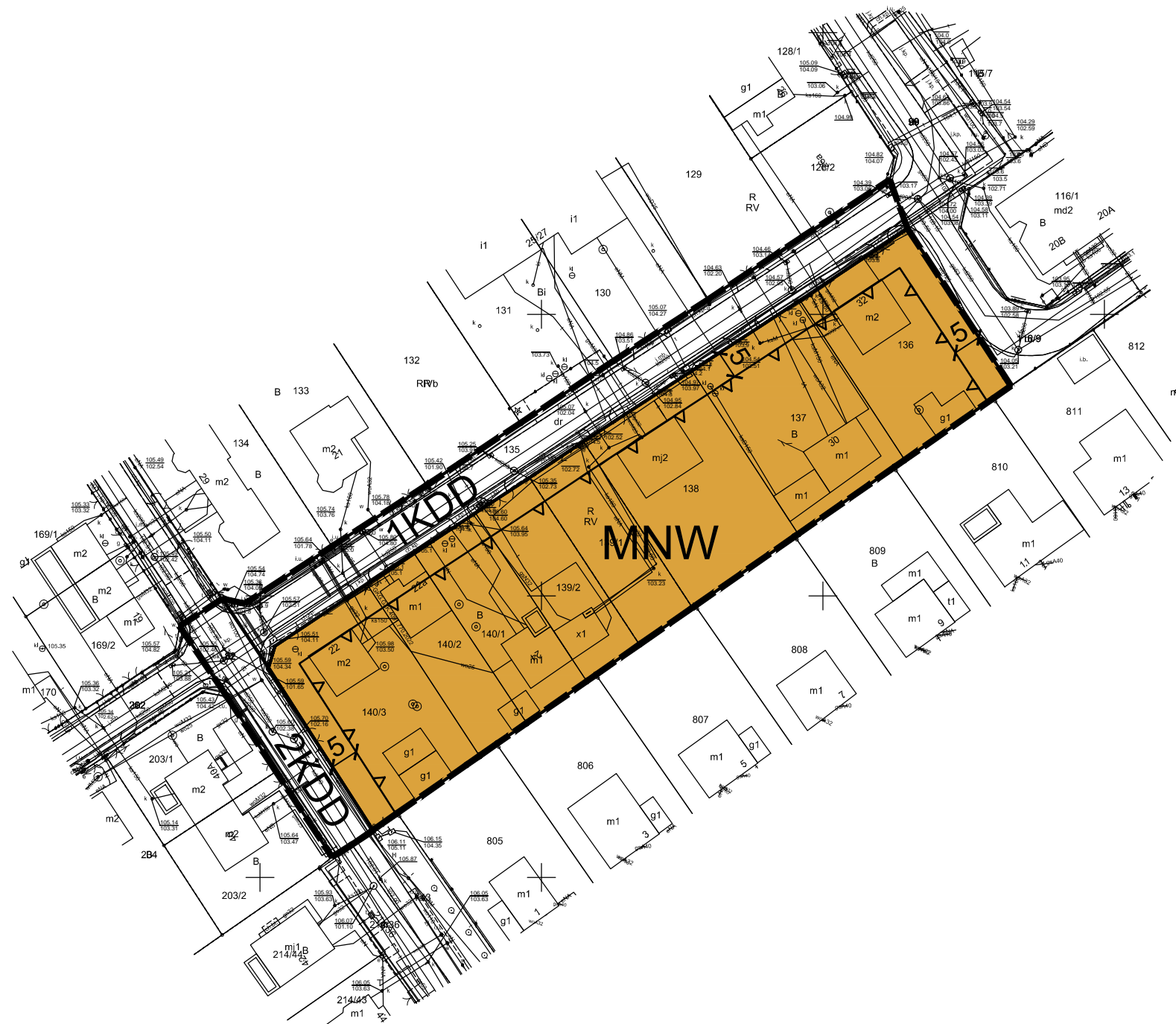
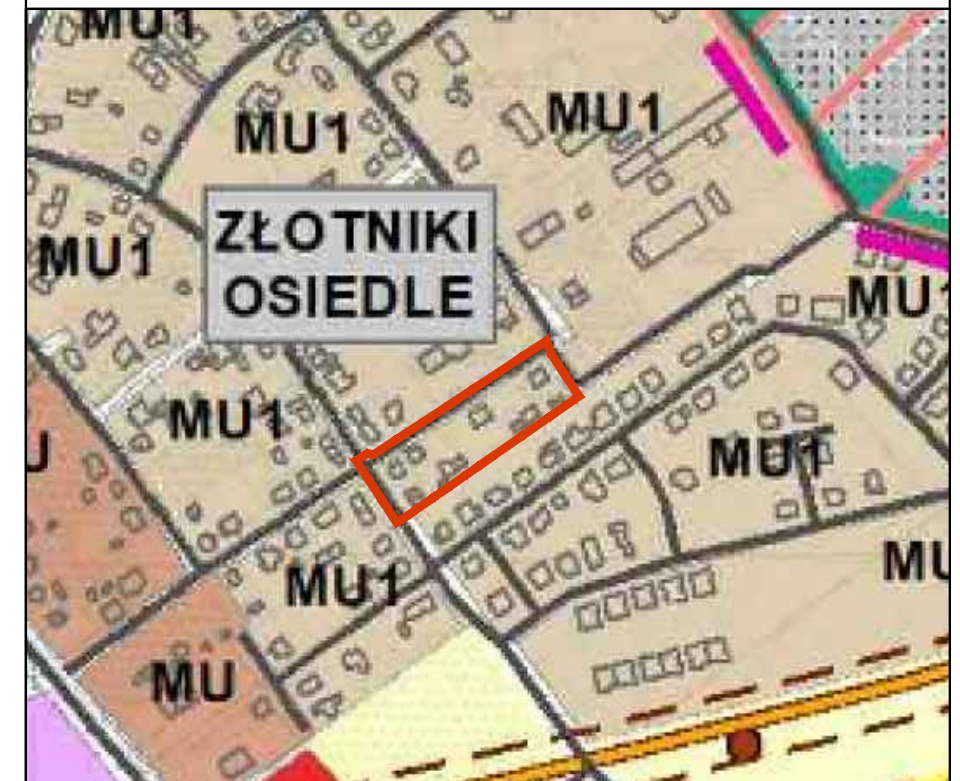
SKALA 1:1000





OZNACZENIA

-  GRANICA OBSZARU OBJĘTEGO PLANEM MIEJSCOWYM
-  LINIA ROZGRANICZAJĄCA TERENY O RÓŻNYM PRZEZNACZENIU LUB RÓŻNYCH ZASADACH ZAGOSPODAROWANIA
-  NIEPRZEKRACZALNA LINIA ZABUDOWY
-  **MNW** TEREN ZABUDOWY MIESZKANIOWEJ JEDNORODZINNEJ WOLNOSTOJĄCEJ
-  **KDD** TERENY DRÓG DOJAZDOWYCH

WYRYS ZE STUDIUM UWARUNKWAŃ
I KIERUNKÓW ZAGOSPODAROWANIA PRZESTRZENNEGO
GMINY SUCHY LAS
skala 1 : 5 000



Układ współrzędnych:
Państwowy Układ Współrzędnych Geodezyjnych PL-2000
Opracowanie na podstawie mapy zasadniczej w postaci wektorowej
Licencja nr GKG.GZE.4007.75.2022_3021_P wydana przez Starostę Poznańskiego

-  GRANICA OBSZARU OBJĘTEGO PLANEM
-  **MU1** TERENY ZABUDOWY MIESZKANIOWEJ JEDNORODZINNEJ Z ZABUDOWĄ USŁUGOWĄ