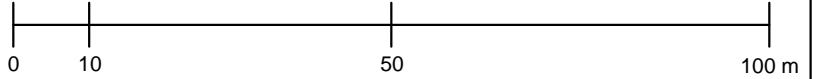







MIEJSCOWY PLAN ZAGOSPODAROWANIA PRZESTRZENNEGO ZŁOTNIKI - REJON ULICY PROSTEJ



WYRYS ZE STUDIUM UWARUNKOWAŃ
I KIERUNKÓW ZAGOSPODAROWANIA PRZESTRZENNEGO
GMINY SUCHY LAS
skala 1 : 5 000

SKALA 1:1000



OZNACZENIA

-  GRANICA OBSZARU OBJĘTEGO MIEJSCOWYM PLANEM ZAGOSPODAROWANIA PRZESTRZENNEGO
-  LINIA ROZGRANICZAJĄCA TERENY O RÓŻNYM PRZEZNACZENIU LUB RÓŻNYCH ZASADACH ZAGOSPODAROWANIA
-  NIEPRZEKRACZALNA LINIA ZABUDOWY
-  MNW TERENY ZABUDOWY MIESZKANIOWEJ JEDNORODZINNEJ WOLNOSTOJĄCEJ
-  KDD TERENY DRÓG DOJAZDOWYCH

-  GRANICA OBSZARU OBJĘTEGO PLANEM
-  MU1 TERENY ZABUDOWY MIESZKANIOWEJ JEDNORODZINNEJ Z ZABUDOWĄ USŁUGOWĄ

