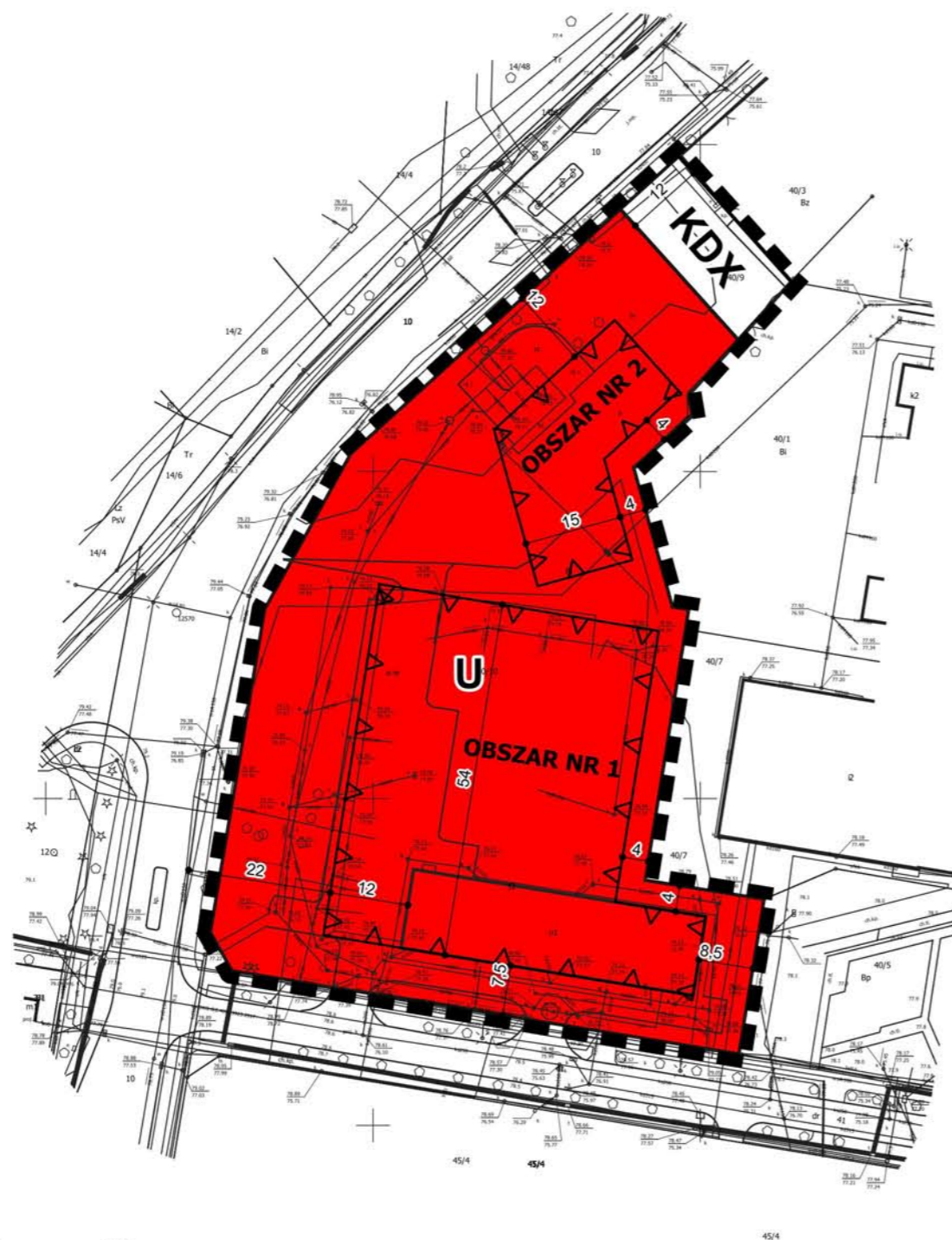





# MIEJSCOWY PLAN ZAGOSPODAROWANIA PRZESTRZENNEGO W BIEDRUSKU – REJON ULIC POZNAŃSKIEJ I OGRODOWEJ

Załącznik nr 1 do uchwały  
Nr ...  
Rady Gminy Suchy Las  
z dnia ... r.



SKALA 1:1000

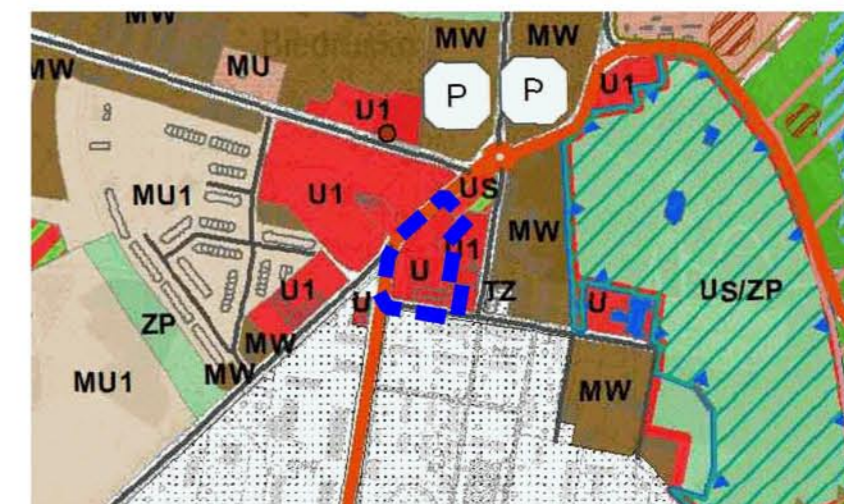
0 20 40 60 80 m



Układ współrzędnych: układ 2000 strefa 6  
Mapa zasadnicza w postaci wektorowej  
(licencja wydana przez Starostę Poznańskiego)

## WYRYS ZE STUDIUM UWARUNKOWAŃ I KIERUNKÓW ZAGOSPODAROWANIA PRZESTRZENNEGO GMINY SUCHY LAS

SKALA 1:10000



— GRANICA OBSZARU OBJĘTEGO PLANEM MIEJSCOWYM

U TERENY ZABUDOWY USŁUGOWEJ

### OZNACZENIA:

- GRANICA OBSZARU OBJĘTEGO PLANEM MIEJSCOWYM
- LINIE ROZGRANICZAJĄCE TERENY O RÓŻNYM PRZEZNACZENIU LUB RÓŻNYCH ZASADACH ZAGOSPODAROWANIA
- △—△ NIEPRZEKRACZALNE LINIE ZABUDOWY
- OBSZAR NR  
OBSZAR NR
- U TEREN ZABUDOWY USŁUGOWEJ
- KDX TEREN PUBLICZNEGO CIĄGU PIESZO-JEZDNEGO