



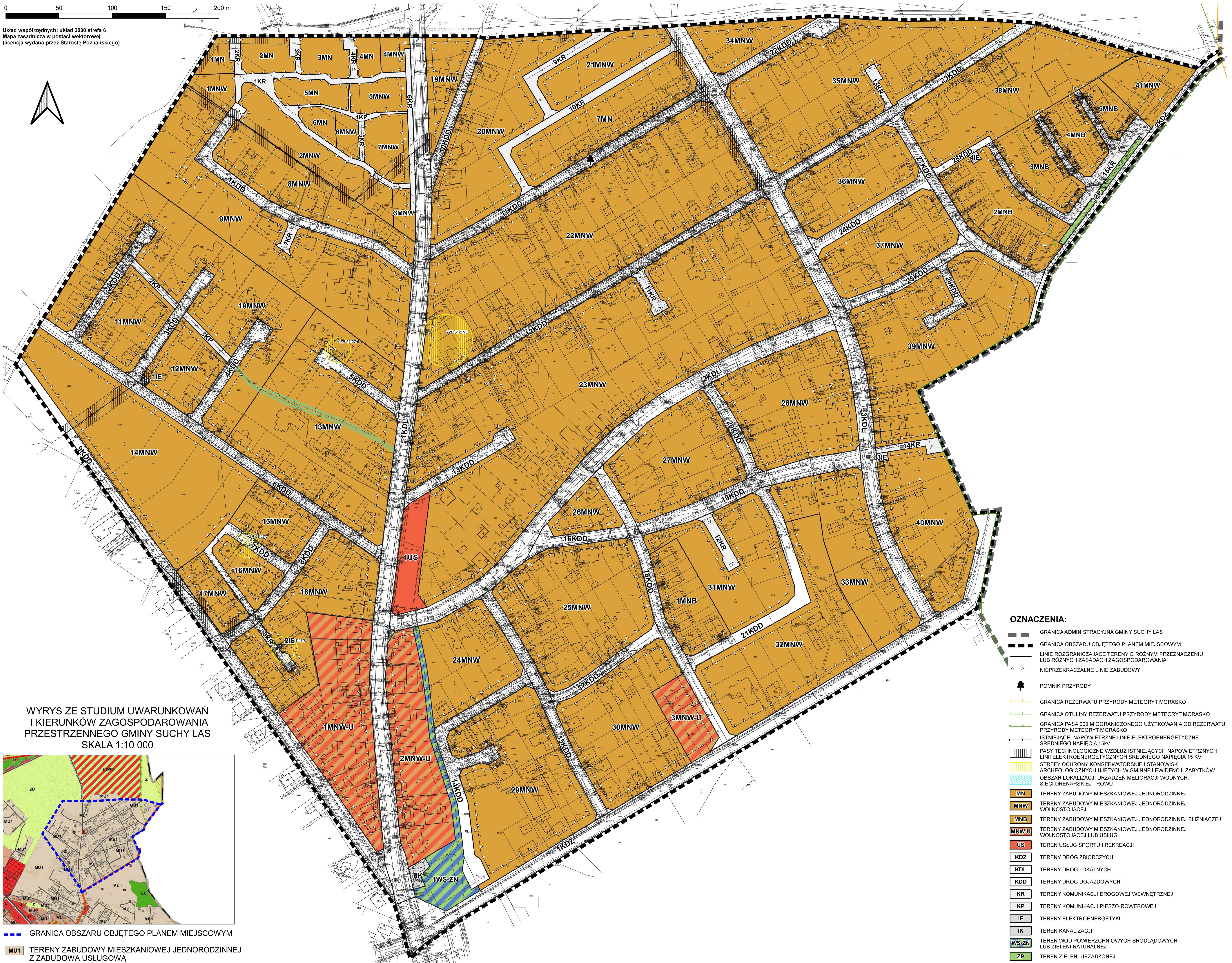
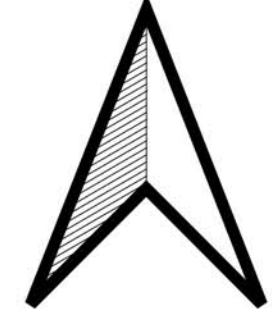
MIEJSCOWY PLAN ZAGOSPODAROWANIA PRZESTRZENNEGO SUCHY LAS - PÓŁNOCNY WSCHÓD

Załącznik nr 1 do uchwały
Nr ...
Rady Gminy Suchy Las
z dnia ... r.

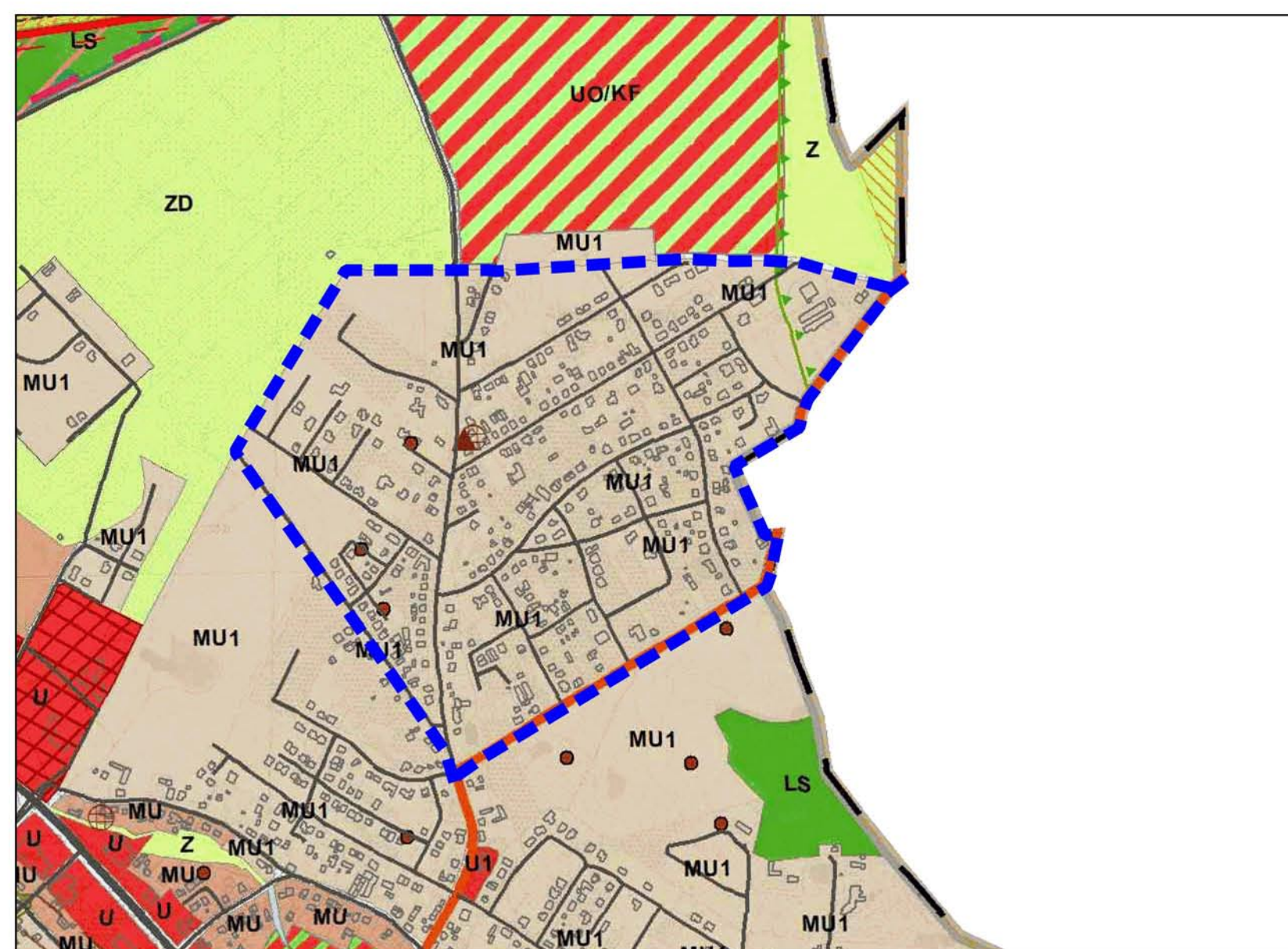
SKALA 1:1000



Układ współrzędnych: układ 2000 strefa 6
Mapa zasadnicza w postaci wektorowej
(licencja wydana przez Starostę Poznańskiego)



WYRYS ZE STUDIUM UWARUNKOWAŃ
I KIERUNKÓW ZAGOSPODAROWANIA
PRZESTRZENNEGO GMINY SUCHY LAS
SKALA 1:10 000



--- GRANICA OBSZARU OBJĘTEGO PLANEM MIEJSCOWYM
MU1 TERENY ZABUDOWY MIESZKANIOWEJ JEDNORODZINNEJ
Z ZABUDOWĄ USŁUGOWĄ

OZNACZENIA:

- GRANICA ADMINISTRACYJNA GMINY SUCHY LAS
- GRANICA OBSZARU OBJĘTEGO PLANEM MIEJSCOWYM
- LINIE ROZGRANICZAJĄCE TERENY O RÓŻNYM PRZEZNACZENIU LUB RÓŻNYCH ZASADACH ZAGOSPODAROWANIA
- NIEPRZEKRACZALNE LINIE ZABUDOWY
- POMNIK PRZYRODY
- GRANICA REZERWATU PRZYRODY METEORYT MORASKO
- GRANICA OTULINY REZERWATU PRZYRODY METEORYT MORASKO
- GRANICA PASA 200 M OGRANICZONEGO UŻYTKOWANIA OD REZERWATU PRZYRODY METEORYT MORASKO
- ISTNIEJĄCE, NAPIĘTRZNE LINIE ELEKTROENERGETYCZNE ŚREDNIEGO NAPIĘCIA 15KV
- PASY TECHNOLOGICZNE WZDŁUŻ ISTNIEJĄCYCH NAPIĘTRZNYCH LINII ELEKTROENERGETYCZNYCH ŚREDNIEGO NAPIĘCIA 15 KV
- STREFY OCHRONY KONSERWATORSKIEJ STANOWISK ARCHEOLOGICZNYCH UJĘTYCH W GMINNEJ EVIDENCJI ZABYTKÓW
- OBSZAR LOKALIZACJI URZĄDZEŃ MELIORACJI WODNYCH: SIECI DRENARSKIEJ I ROWU
- MN TERENY ZABUDOWY MIESZKANIOWEJ JEDNORODZINNEJ
- MNW TERENY ZABUDOWY MIESZKANIOWEJ JEDNORODZINNEJ WOLNOSTOJĄCEJ
- MNB TERENY ZABUDOWY MIESZKANIOWEJ JEDNORODZINNEJ BLIŹNIECZEJ
- MNW-U TERENY ZABUDOWY MIESZKANIOWEJ JEDNORODZINNEJ WOLNOSTOJĄCEJ LUB USŁUG
- US TEREN USŁUG SPORTU I REKREACJI
- KDZ TERENY DRÓG ZBIORCZYCH
- KDL TERENY DRÓG LOKALNYCH
- KDD TERENY DRÓG DOJAZDOWYCH
- KR TERENY KOMUNIKACJI DRÓGOWEJ WEWNĘTRZNEJ
- KP TERENY KOMUNIKACJI PIESZO-ROWEROWEJ
- IE TERENY ELEKTROENERGETYKI
- IK TERENY KANALIZACJI
- WS-ZN TEREN WÓD POWIERZCHNIOWYCH ŚRÓDLĄDOWYCH LUB ZIELENI NATURALNEJ
- ZP TEREN ZIELENI URZĄDZONEJ