


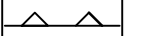


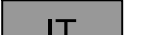





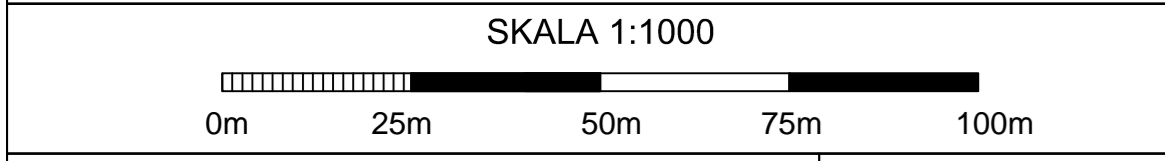


MIEJSCOWY PLAN ZAGOSPODAROWANIA PRZESTRZENNEGO SUCHY LAS - REJON ULIC LEŚNEJ I DĘBOWEJ

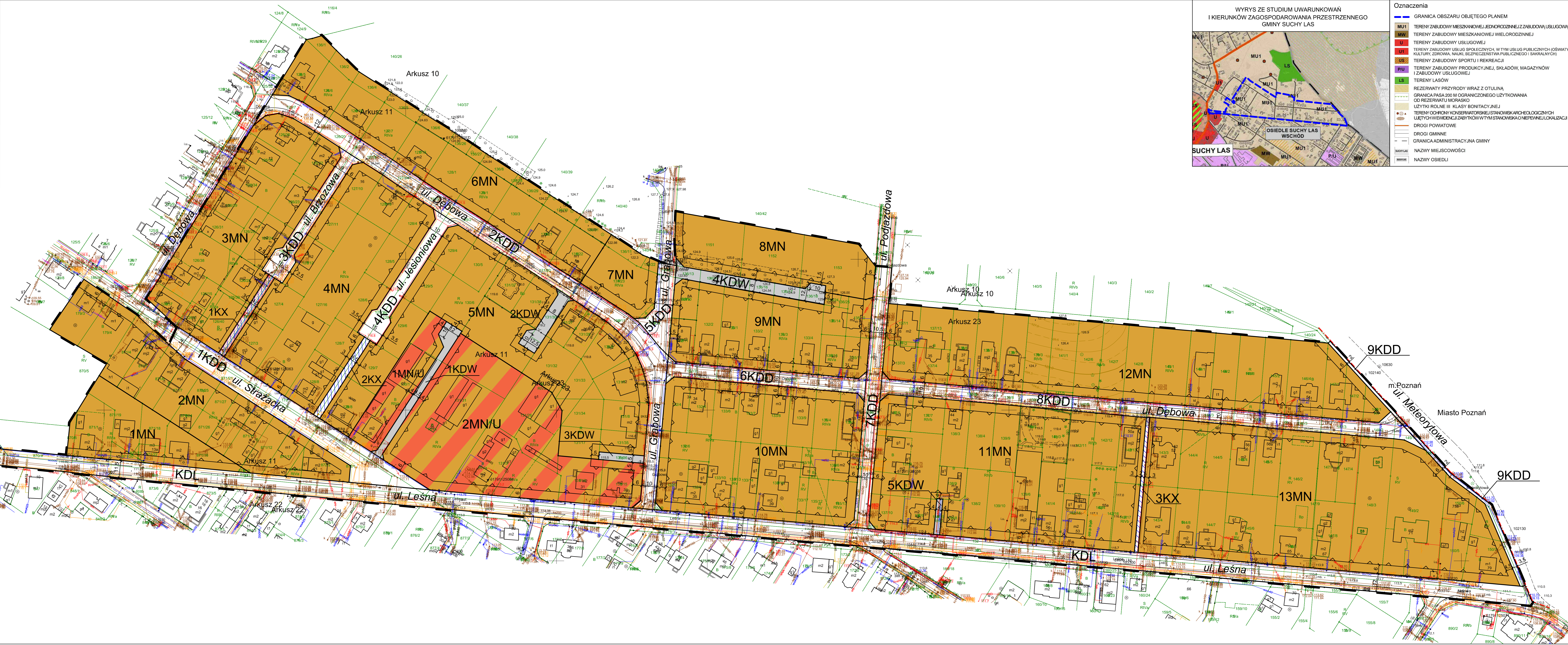
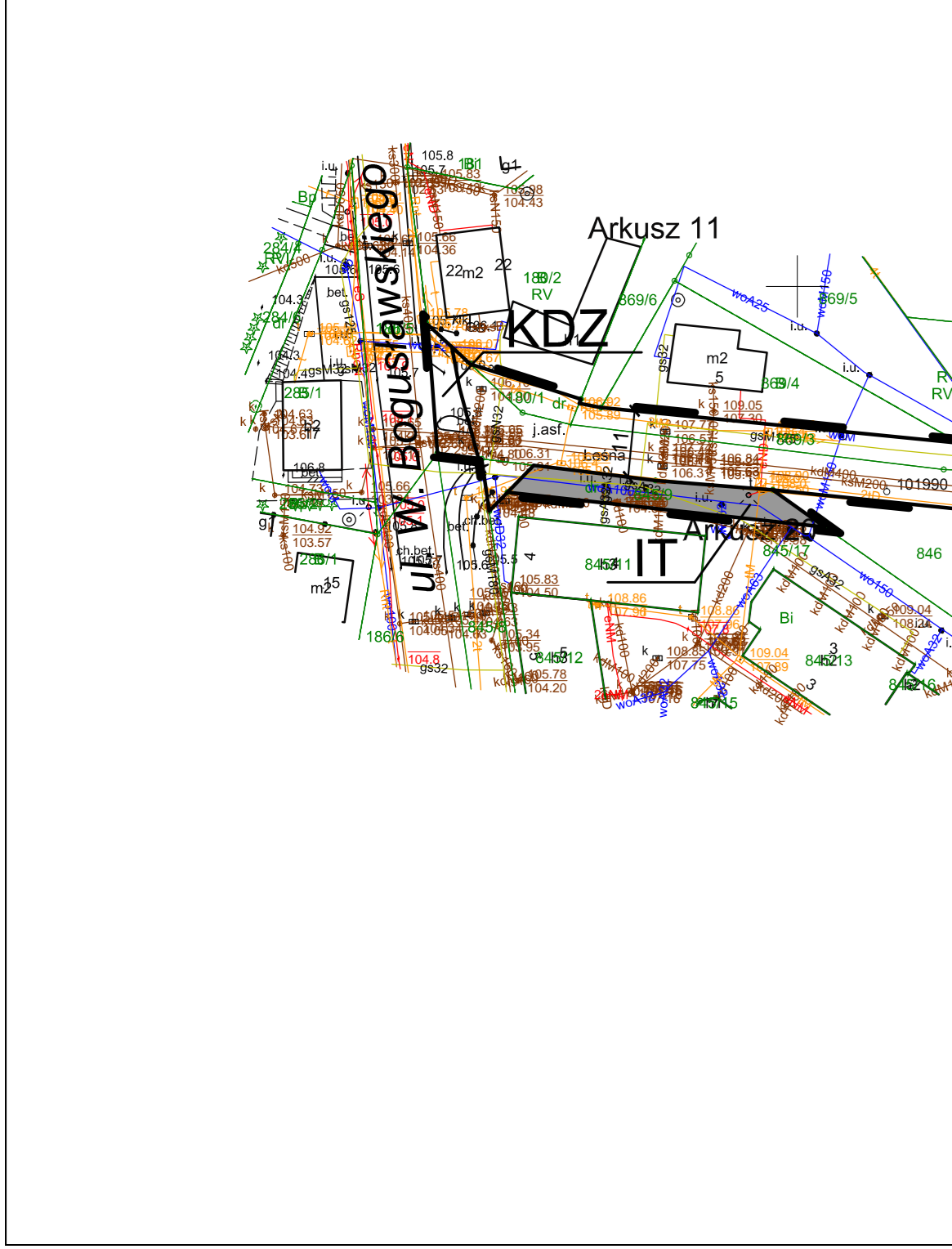
OZNACZENIA

-  granica obszaru objętego planem
-  granice jednostek administracyjnych (gminy Suchy Las z miastem Poznań)
-  linie rozgraniczające tereny o różnym przeznaczeniu lub różnych zasadach zagospodarowania
-  nieprzekraczalna linia zabudowy
-  MN tereny zabudowy mieszkaniowej jednorodzinnej
-  MN/U tereny zabudowy mieszkaniowej jednorodzinnej lub zabudowy usługowej
-  IT teren infrastruktury technicznej
-  KDZ teren drogi publicznej klasy zbiorczej
-  KDL teren drogi publicznej klasy lokalnej
-  KDD tereny dróg publicznych klasy dojazdowej
-  KX tereny publicznych ciągów pieszych
-  KDW tereny dróg wewnętrznych

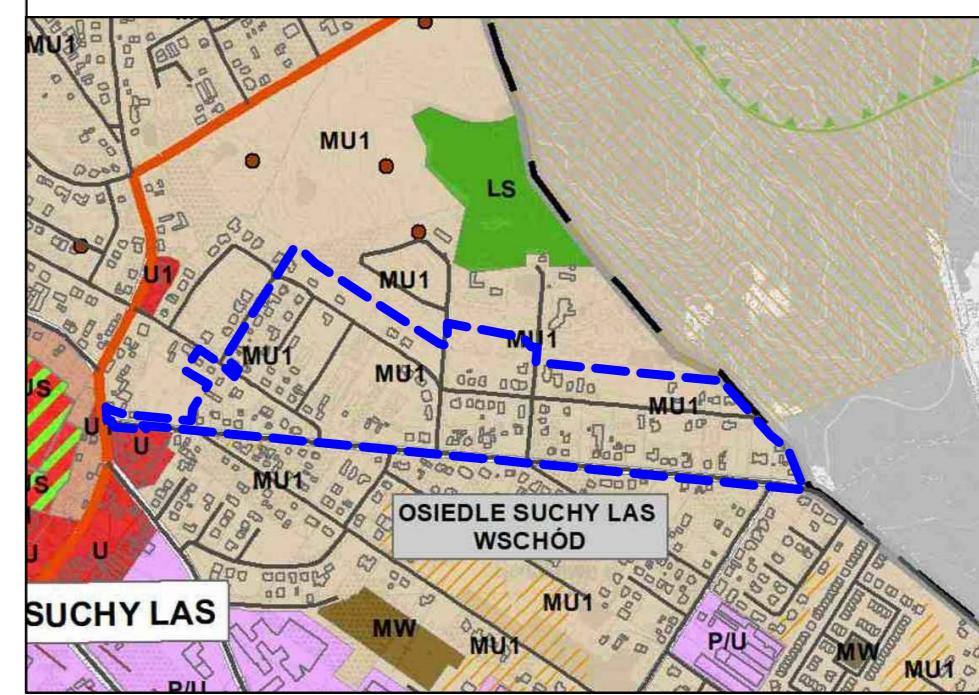
Cały obszar objęty planem zlokalizowany jest w strefie ograniczonej wysokości zabudowy od lotniczych urządzeń naziemnych








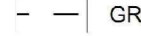











API Sp. z o.o.
 architektura, planowanie, inwestycje
 60-792 Poznań, ul. Wojskowa 6/6B
 tel. 61 2230908, e-mail: biuro@apispzoo.pl



WYRYS ZE STUDIUM UWARUNKOWAŃ I KIERUNKÓW ZAGOSPODAROWANIA PRZESTRZENNEGO GMINY SUCHY LAS



- ### Oznaczenia
-  GRANICA OBSZARU OBJĘTEGO PLANEM
 -  MU1 TERENY ZABUDOWY MIESZKANIOWEJ JEDNORODZINNEJ Z ZABUDOWĄ USŁUGOWĄ
 -  MW TERENY ZABUDOWY MIESZKANIOWEJ WIELORODZINNEJ
 -  U TERENY ZABUDOWY USŁUGOWEJ
 -  MU1 TERENY ZABUDOWY USŁUG SPOŁECZNYCH, W TYM USŁUG PUBLICZNYCH (OSWATY, KULTURY, ZDROWIA, NAUKI, BEZPIECZEŃSTWA PUBLICZNEGO I SAKRALNYCH)
 -  US TERENY ZABUDOWY SPORTU I REKREACJI
 -  PIU TERENY ZABUDOWY PRODUKCyjNEJ, SKŁADÓW, MAGAZYNÓW I ZABUDOWY USŁUGOWEJ
 -  LS TERENY LASÓW
 -  REZERWATY PRZYRODY WRAZ Z OTULINĄ
 -  GRANICA PASA 200 M OGRANICZONEGO UŻYTKOWANIA OD REZERWATU MORASKO
 -  UŻYTKI ROLNE III KLASY BONITACYJNEJ
 -  TERENY OCHRONY KONSERWATORSKIEJ STANÓWSKARCHEOLOGICZNYCH I UŁĘTYCH WIEDENCI ZABYTKÓW W TYM STANÓWSKA O NIEPRAWIE LOKALIZACJI
 -  DROGI POWIATOWE
 -  DROGI GMINNE
 -  GRANICA ADMINISTRACYJNA GMINY
 -  NAZWY MIEJSCOWOŚCI
 -  NAZWY OSIEDLI