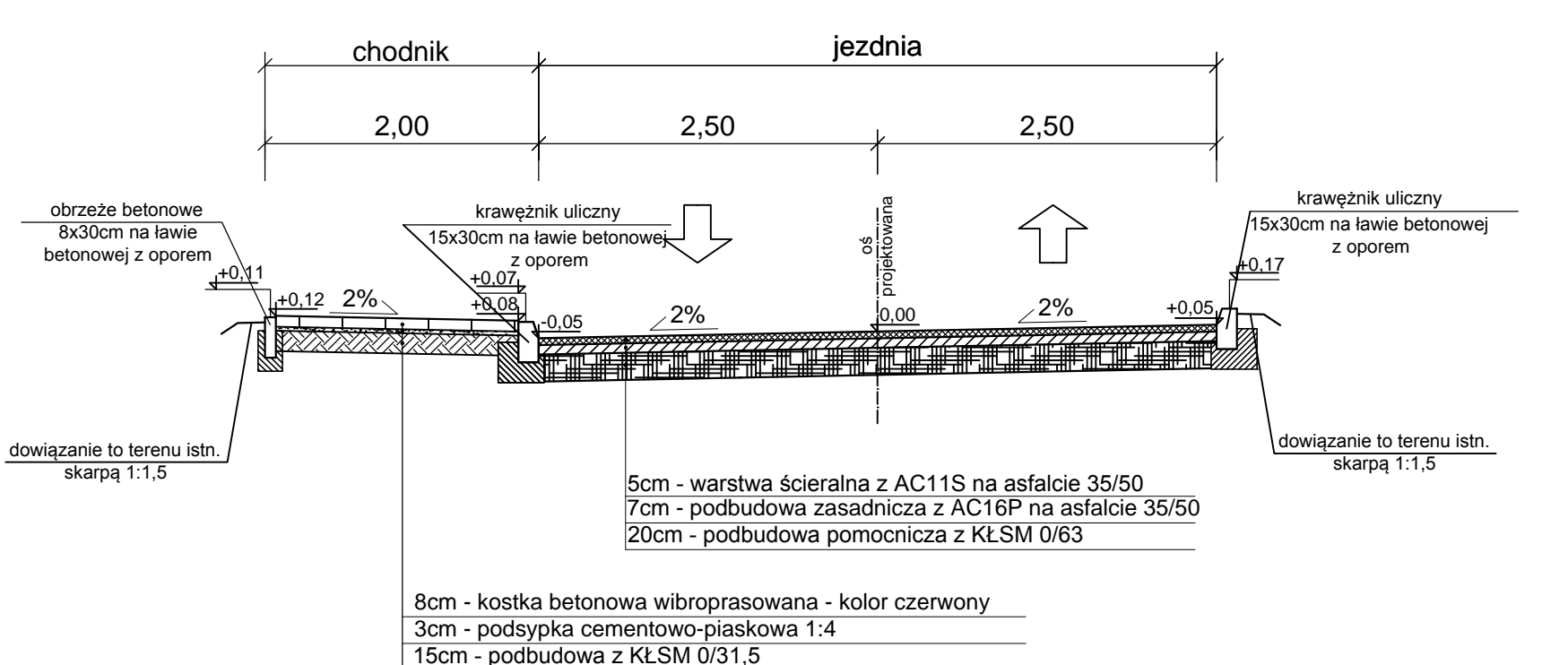
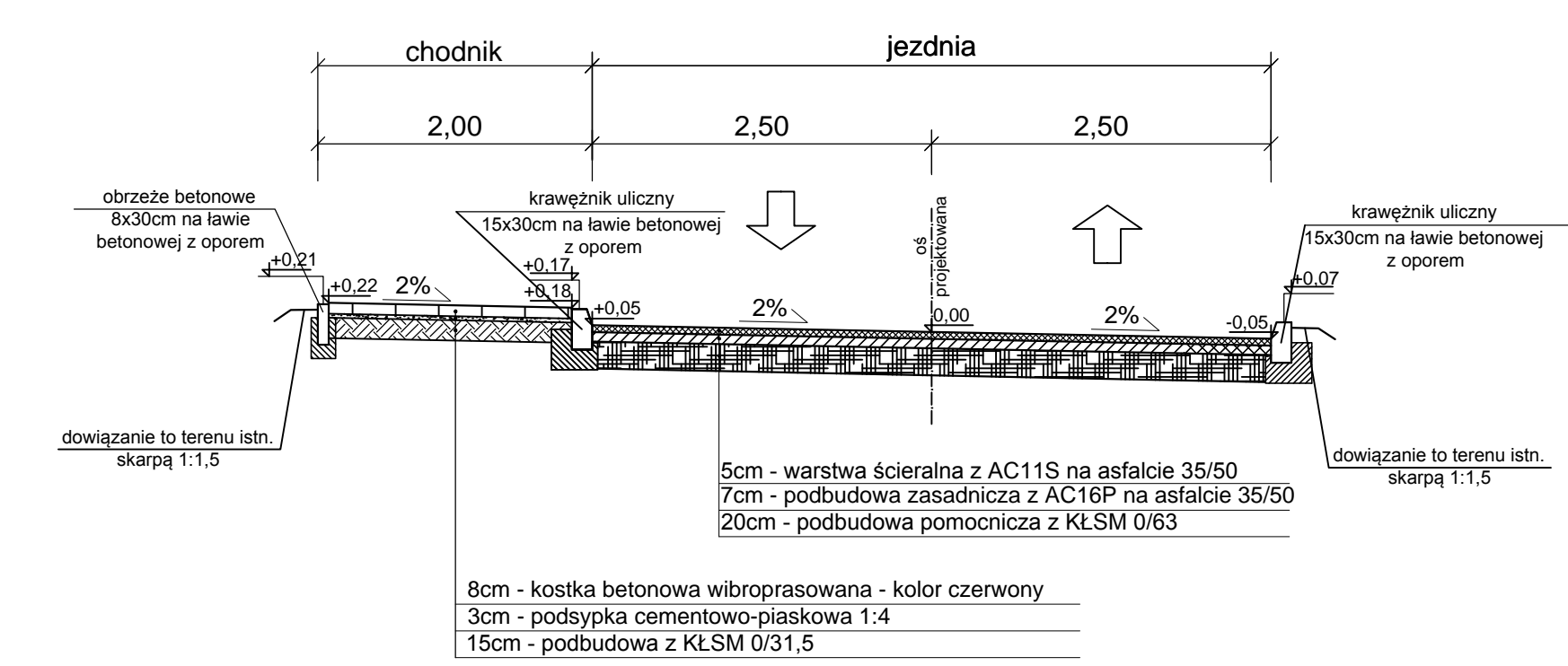


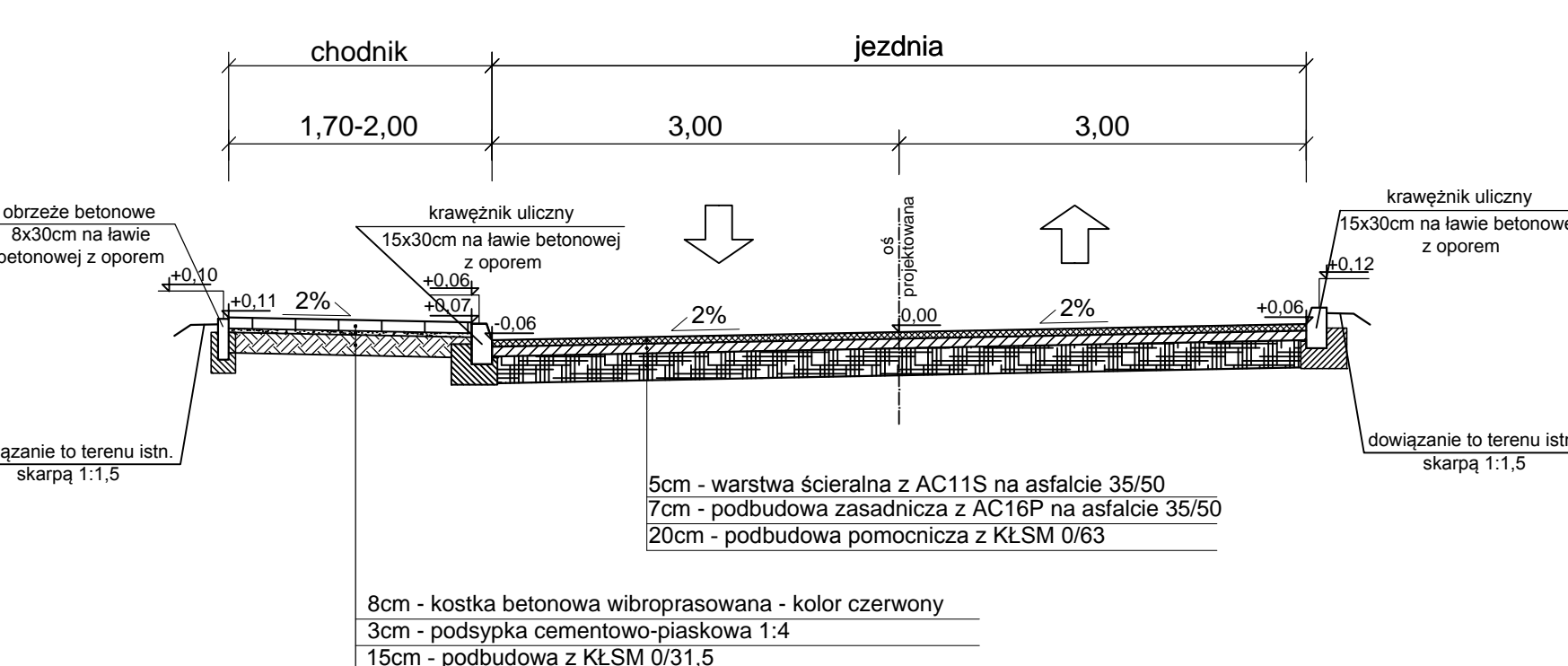
KD.3 od km 0+368,30 do km 0+378,00



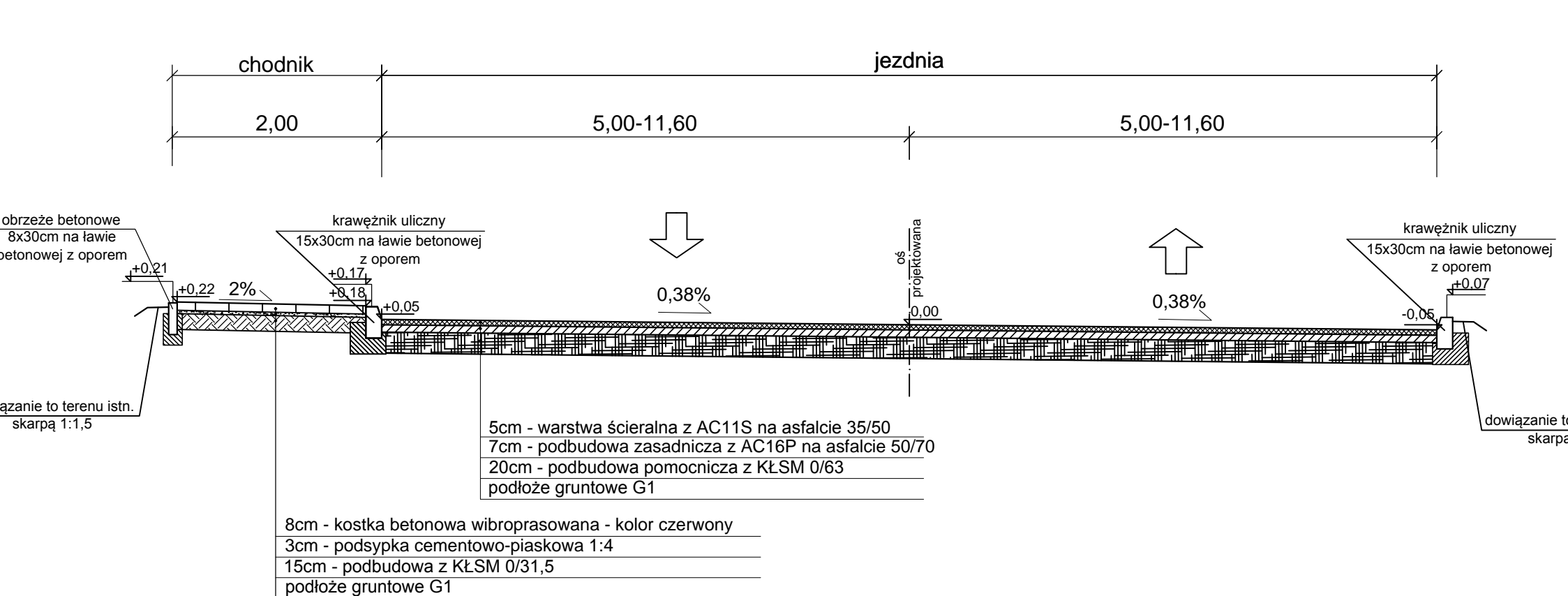
KD.3 od km 0+038,00 do km 0+338,30



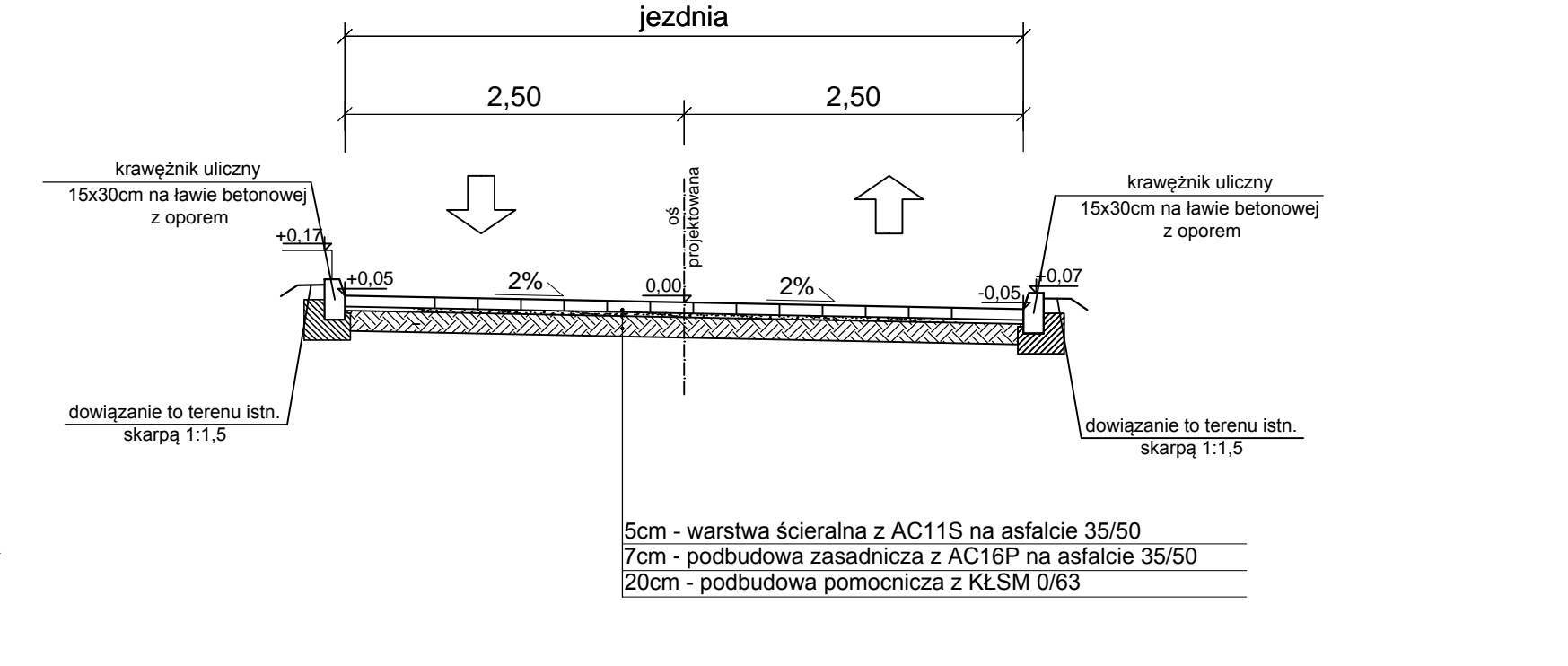
KD.4 od km 0+000,00 do km 0+092,00



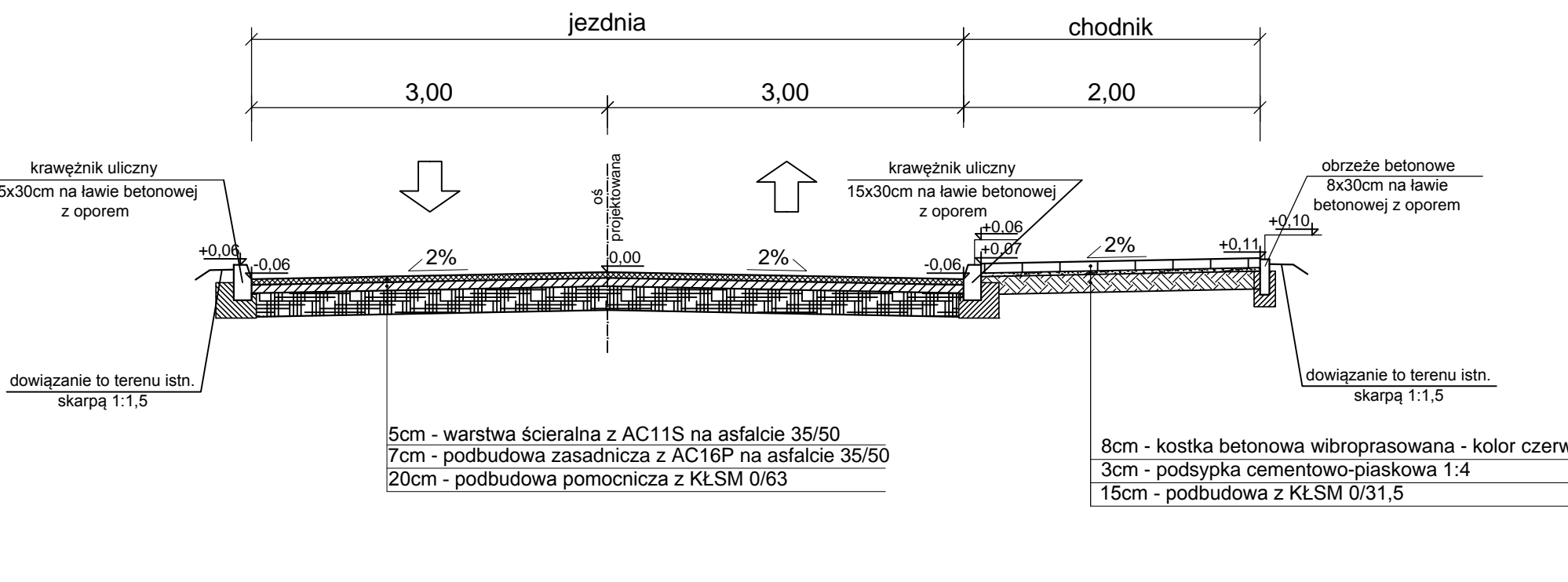
KD.4 od km 0+000,00 do km 0+006,38




KD.5 od km 0+028,00 do km 0+078,00



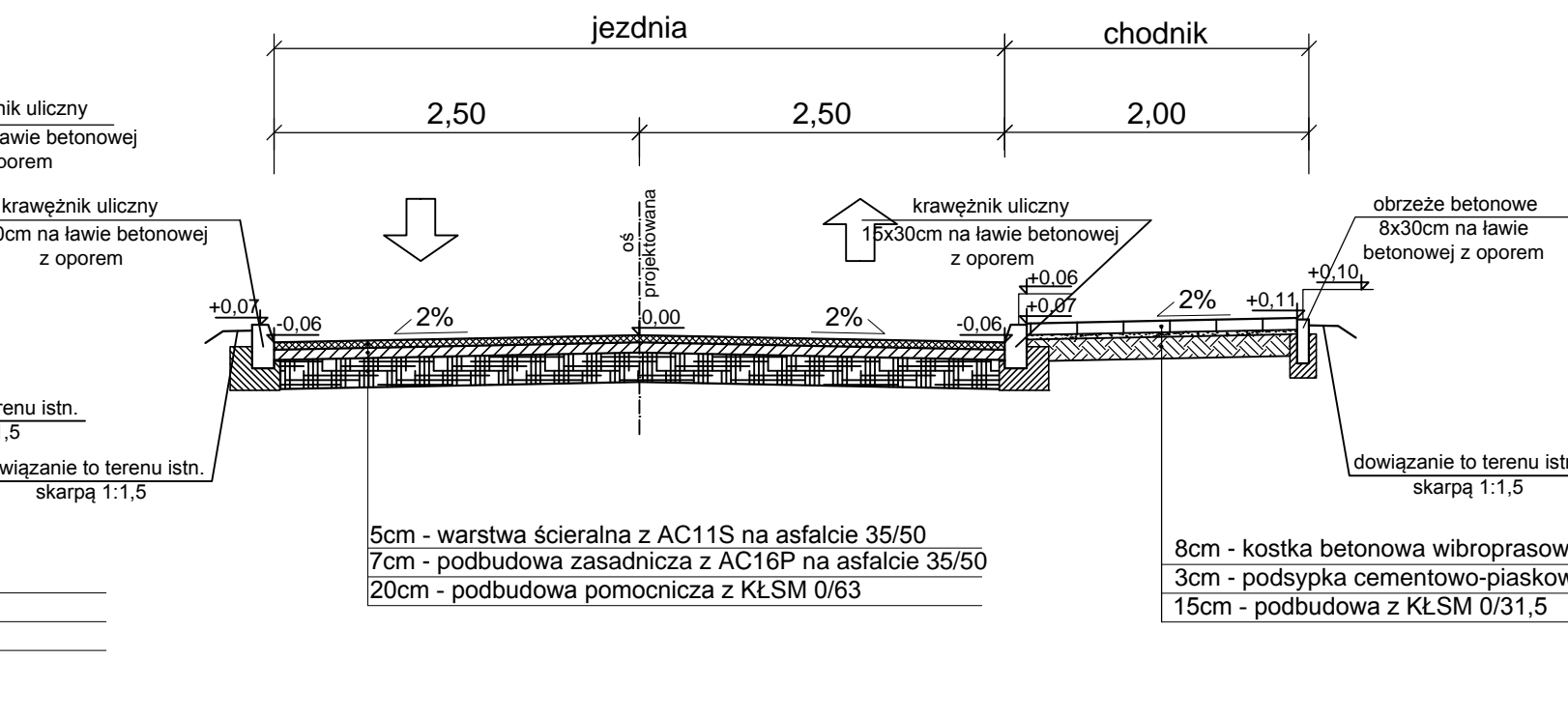
**KD.9 od km 0+000,00 do km 0+084,00
KD.7 od km 0+023,00 do km 0+041,60**



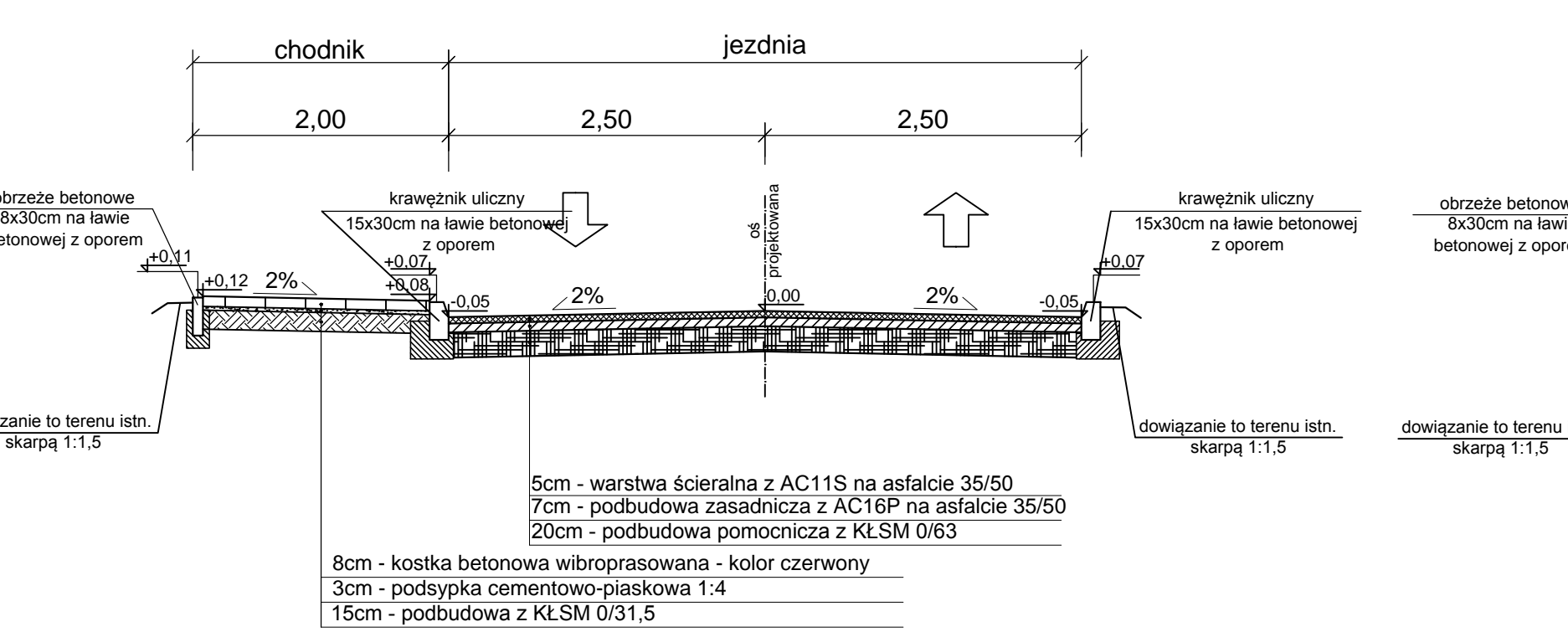
KD.8 od km 0+027,00 do km 0+187,00



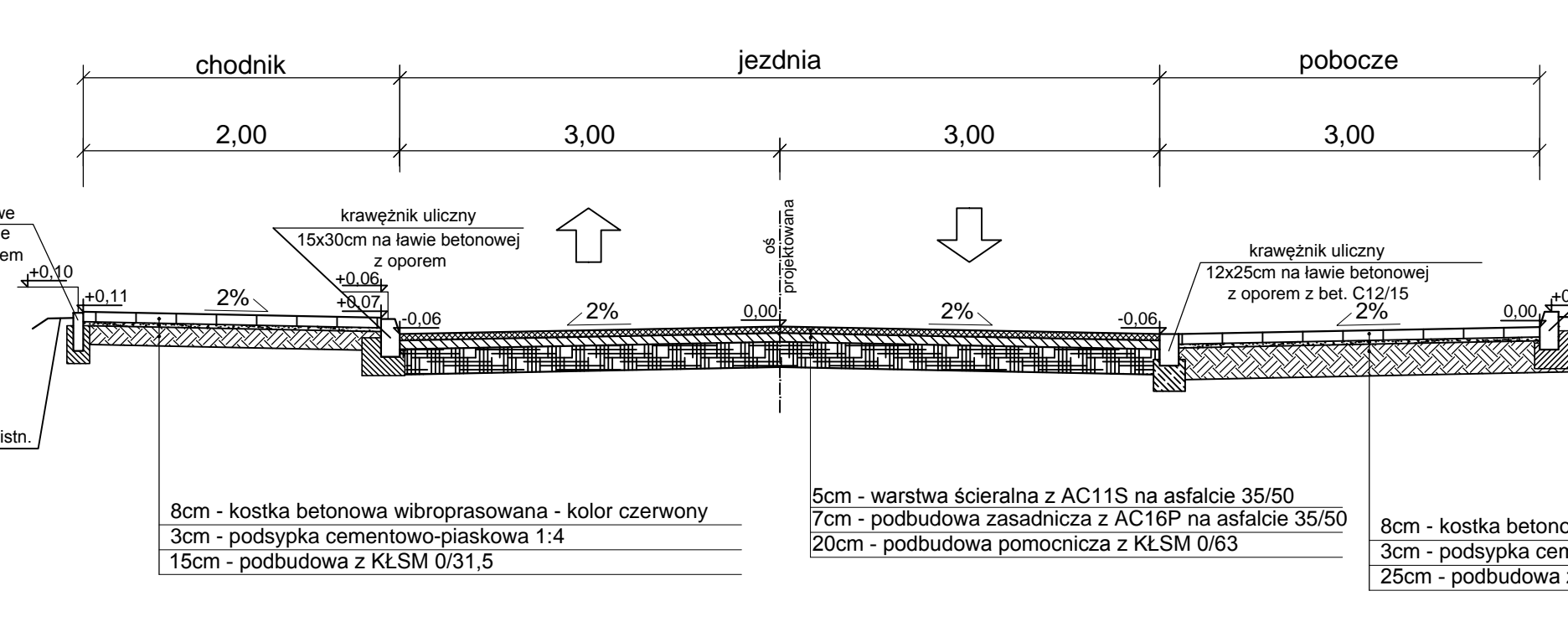
KD.6 od km 0+021,80 do km 0+225,70



KD.13 od km 0+009,00 do km 0+085,00



KD.7 od km 0+041,60 do km 0+245,50



Investor / Inwestor: **Gmina Suchy Las**
62-002 Suchy Las, ul. Szkolna 13

Branch / Branża: **DROGOWA** Projekt Phase / Stadium dokonania: **PROJEKT BUDOWLANO-WYKONAWCZY**

Investment / adres: **Budowa dróg wraz z kanalizacją sanitarną i budowa lokalnego systemu kanałów deszczowych w rejonie ulicy Diamentowej w Suchym Lesie**
Name inwestycji / adres: **Budowa dróg wraz z kanalizacją sanitarną i budowa lokalnego systemu kanałów deszczowych w rejonie ulicy Diamentowej w Suchym Lesie**

Collaboration / Zespół projektowy:	Number of qualification	Signature / Podpis
Designer / Projektował: mgr inż. Rafał Kups	konstrukcyjno-inżynierska Upr. Nr: BP-N-834/238/79	
Assistant designer / Opracował: inż. Paweł Jankowski		
Assistant designer / Opracował: inż. Marcin Żok		
Verification / Sprawdzający: mgr inż. Jacek Tomaszewski	konstrukcyjno-inżynierska Upr. Nr: 13/87/Pw	
Director / Dyrektor: mgr inż. Julian Kaluba	68/87/Pw	

Drawing content / Treść rysunku: **PRZEKROJE NORMALNE KD.3, KD.4, KD.5, KD.6, KD.7, KD.8, KD.9, KD.13**

Project number / Numer projektu:	Date / Data:	Scale / Skala:	Number draught / Numer rysunku:
02/2014	05.2015	1:500	3.3