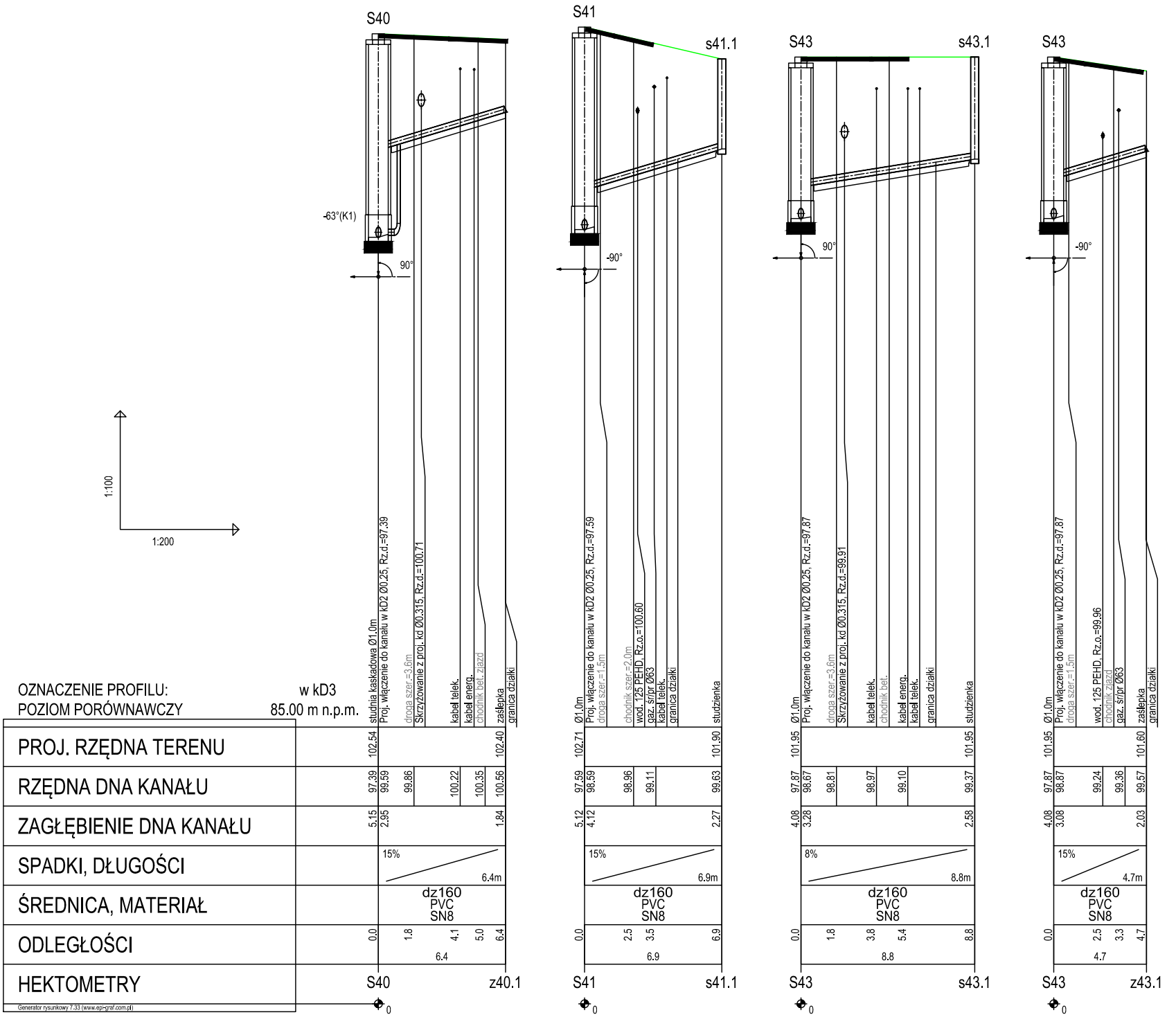
1:100
1:200
OZNACZENIE PROFILU: w kD3
POZIOM PORÓWNAWCZY 85.00 m n.p.m.
PROJ. RZĘDNA TERENU
RZĘDNA DNA KANAŁU
ZAGŁĘBIENIE DNA KANAŁU
SPADKI, DŁUGOŚCI
ŚREDNICA, MATERIAŁ
ODLEGŁOŚCI
HEKTOMETRY
Generator rysunkowy 7.33 (www.epi-graf.com.pl)
S40
-63°(K1)
90°
studnia kaskadowa Ø1.0m
Proj. włączenie do kanału w kD2 Ø0.25, Rz.d.=97.39
droga szer.=3.6m
Skrzyżowanie z proj. kd Ø0.315, Rz.d.=100.71
kabel telek.
kabel energ.
chodnik bet. zjazd
zaślepka
granica działki
102.54
102.40
97.39
99.59
99.86
100.22
100.35
100.56
5.15
2.95
1.84
15%
6.4m
dz160
PVC
SN8
0.0
1.8
4.1
5.0
6.4
6.4
S40
z40.1
0
S41
s41.1
-90°
Ø1.0m
Proj. włączenie do kanału w kD2 Ø0.25, Rz.d.=97.59
droga szer.=1.5m
chodnik szer.=2.0m
wod. 125 PEHD, Rz.o.=100.60
gaz. śr/pr Ø63
kabel telek.
granica działki
studzienka
102.71
101.90
97.59
98.59
98.96
99.11
99.63
5.12
4.12
2.27
15%
6.9m
dz160
PVC
SN8
0.0
2.5
3.5
6.9
6.9
S41
s41.1
0
S43
s43.1
90°
Ø1.0m
Proj. włączenie do kanału w kD2 Ø0.25, Rz.d.=97.87
droga szer.=3.6m
Skrzyżowanie z proj. kd Ø0.315, Rz.d.=99.91
kabel telek.
chodnik bet.
kabel energ.
kabel telek.
granica działki
studzienka
101.95
101.95
97.87
98.67
98.81
98.97
99.10
99.37
4.08
3.28
2.58
8%
8.8m
dz160
PVC
SN8
0.0
1.8
3.8
5.4
8.8
8.8
S43
s43.1
0
S43
-90°
Ø1.0m
Proj. włączenie do kanału w kD2 Ø0.25, Rz.d.=97.87
droga szer.=1.5m
wod. 125 PEHD, Rz.o.=99.96
chodnik zjazd
gaz. śr/pr Ø63
zaślepka
granica działki
101.95
101.60
97.87
98.87
99.24
99.36
99.57
4.08
3.08
2.03
15%
4.7m
dz160
PVC
SN8
0.0
2.5
3.3
4.7
4.7
S43
z43.1
0


S44
s44.1
90°
Ø1.0m
Proj. włączenie do kanału w kD2 Ø0.25, Rz.d.=97.98
droga szer.=3.5m
Skrzyżowanie z proj. kd Ø0.315, Rz.d.=99.64
kabel telek.
chodnik bet.
kabel energ.
kabel telek.
granica działki
studzienka
101.52
101.50
97.98
98.48
98.70
98.96
99.25
99.18
99.64
3.54
3.04
1.86
13%
9.0m
dz160
PVC
SN8
0.0
1.8
3.7
4.5
5.4
9.0
9.0
S44
s44.1
0

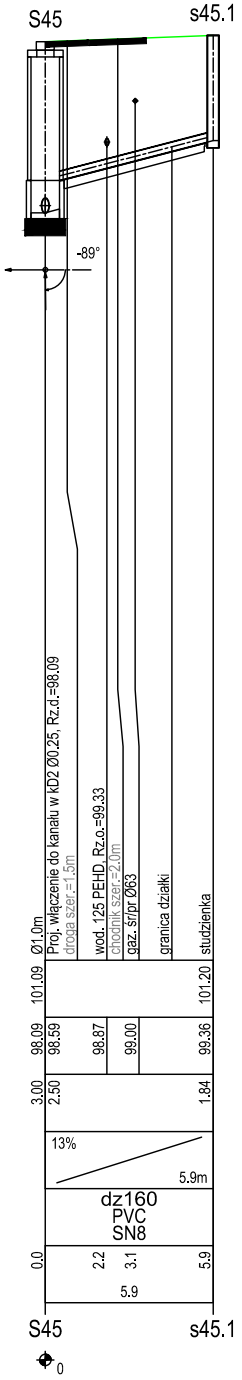
S45
s45.1
-89°
Ø1.0m
Proj. włączenie do kanału w kD2 Ø0.25, Rz.d.=98.09
droga szer.=1.5m
wod. 125 PEHD, Rz.o.=99.33
chodnik szer.=2.0m
gaz. śr/pr Ø63
granica działki
studzienka
101.09
101.20
98.09
98.59
98.87
99.00
99.36
3.00
2.50
1.84
13%
5.9m
dz160
PVC
SN8
0.0
2.2
3.1
5.9
5.9
S45
s45.1
0

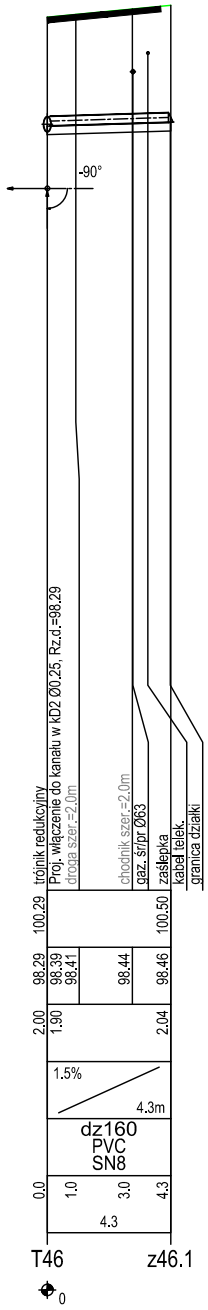
-90°
trójnik redukcyjny
Proj. włączenie do kanału w kD2 Ø0.25, Rz.d.=98.29
droga szer.=2.0m
chodnik szer.=2.0m
gaz. śr/pr Ø63
zaślepka
kabel telek.
granica działki
100.29
100.50
98.29
98.39
98.41
98.44
98.46
2.00
1.90
2.04
1.5%
4.3m
dz160
PVC
SN8
0.0
1.0
3.0
4.3
4.3
T46
z46.1
0


S47
s47.1
-86°
Ø1.0m
Proj. włączenie do kanału w kD2 Ø0.25, Rz.d.=98.44
droga szer.=1.7m
chodnik zjazd
granica działki
kabel telek.
studzienka
99.98
100.40
98.44
98.54
98.55
98.59
98.64
98.65
1.54
1.44
1.75
1.5%
7.6m
dz160
PVC
SN8
0.0
0.8
3.2
6.6
7.6
7.6
S47
s47.1
0

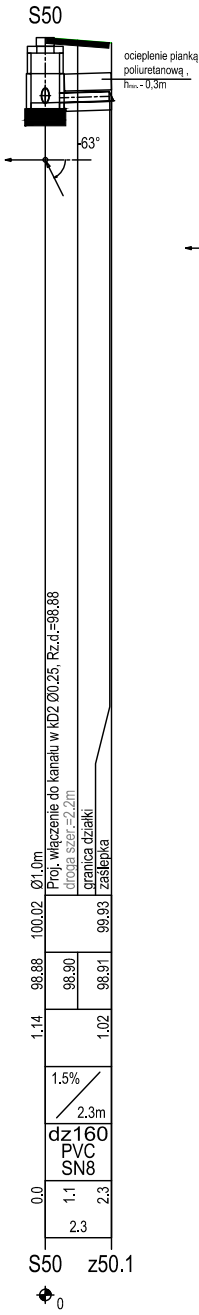
S50
ocieplenie pianką poliuretanową ,
hmin. - 0,3m
-63°
Ø1.0m
Proj. włączenie do kanału w kD2 Ø0.25, Rz.d.=98.88
droga szer.=2.2m
granica działki
zaślepka
100.02
99.93
98.88
98.90
98.91
1.14
1.02
1.5%
2.3m
dz160
PVC
SN8
0.0
1.1
2.3
2.3
S50
z50.1
0

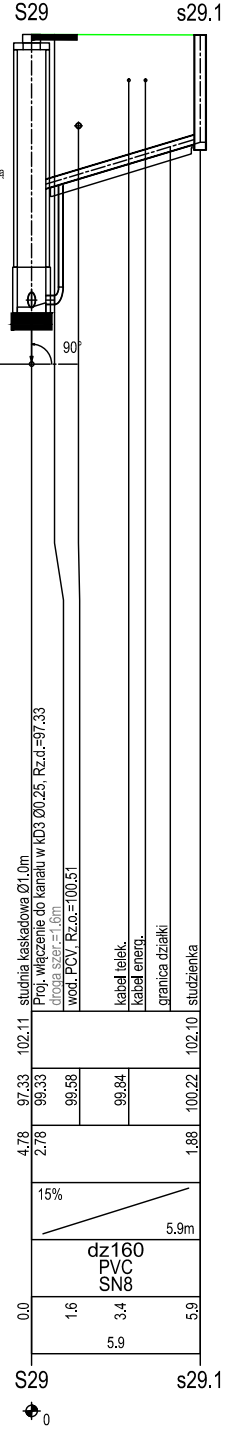
S29
s29.1
90°
studnia kaskadowa Ø1.0m
Proj. włączenie do kanału w kD3 Ø0.25, Rz.d.=97.33
droga szer.=1.6m
wod. PCV, Rz.o.=100.51
kabel telek.
kabel energ.
granica działki
studzienka
102.11
102.10
97.33
99.33
99.58
99.84
100.22
4.78
2.78
1.88
15%
5.9m
dz160
PVC
SN8
0.0
1.6
3.4
5.9
5.9
S29
s29.1
0

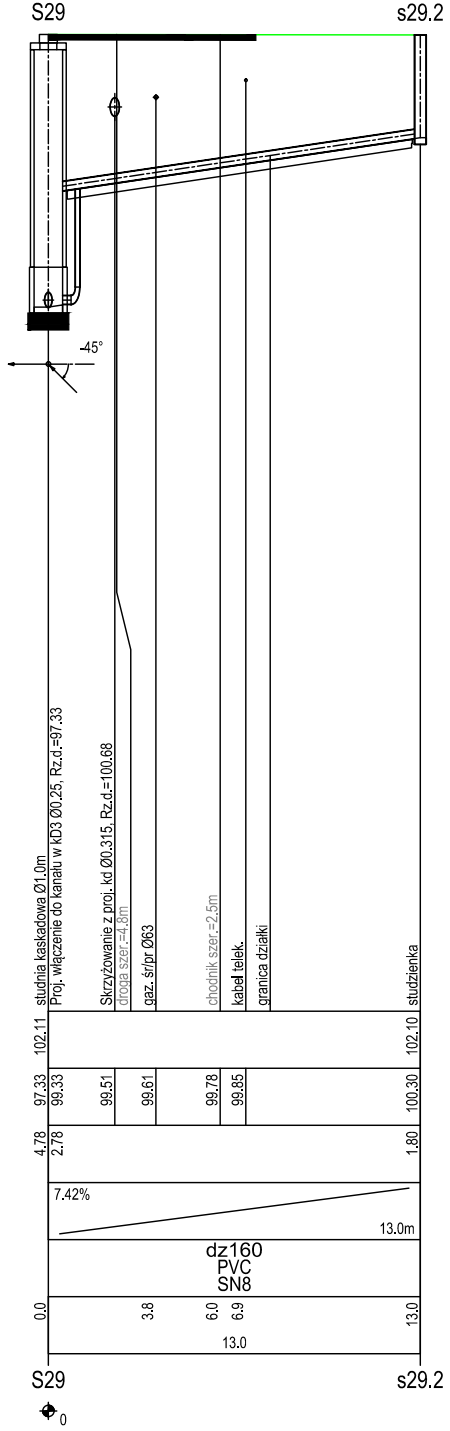
S29
s29.2
-45°
studnia kaskadowa Ø1.0m
Proj. włączenie do kanału w kD3 Ø0.25, Rz.d.=97.33
Skrzyżowanie z proj. kd Ø0.315, Rz.d.=100.68
droga szer.=4.8m
gaz. śr/pr Ø63
chodnik szer.=2.5m
kabel telek.
granica działki
studzienka
102.11
102.10
97.33
99.33
99.51
99.61
99.78
99.85
100.30
4.78
2.78
1.80
7.42%
13.0m
dz160
PVC
SN8
0.0
3.8
6.0
6.9
13.0
13.0
S29
s29.2
0


S30
s30.1
90°
studnia kaskadowa Ø1.0m
Proj. włączenie do kanału w kD3 Ø0.25, Rz.d.=97.44
droga szer.=1.5m
wod. 90 PCV, Rz.o.=100.36
kabel telek.
kabel energ.
granica działki
studzienka
101.92
102.00
97.44
99.44
99.69
99.77
99.85
100.02
4.48
2.48
1.98
9.86%
5.9m
dz160
PVC
SN8
0.0
2.6
3.4
4.2
5.9
5.9
S30
s30.1
0

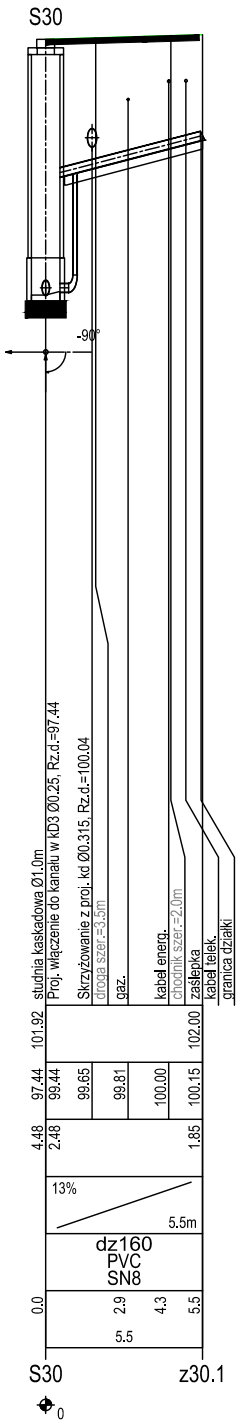
S30
-90°
studnia kaskadowa Ø1.0m
Proj. włączenie do kanału w kD3 Ø0.25, Rz.d.=97.44
Skrzyżowanie z proj. kd Ø0.315, Rz.d.=100.04
droga szer.=3.5m
gaz.
kabel energ.
chodnik szer.=2.0m
zaślepka
kabel telek.
granica działki
101.92
102.00
97.44
99.44
99.65
99.81
100.00
100.15
4.48
2.48
1.85
13%
5.5m
dz160
PVC
SN8
0.0
2.9
4.3
5.5
5.5
S30
z30.1
0

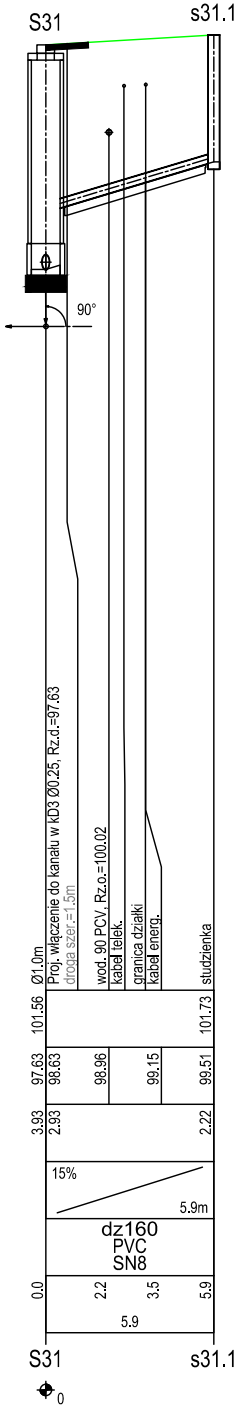
S31
s31.1
90°
Ø1.0m
Proj. włączenie do kanału w kD3 Ø0.25, Rz.d.=97.63
droga szer.=1.5m
wod. 90 PCV, Rz.o.=100.02
kabel telek.
granica działki
kabel energ.
studzienka
101.56
101.73
97.63
98.63
98.96
99.15
99.51
3.93
2.93
2.22
15%
5.9m
dz160
PVC
SN8
0.0
2.2
3.5
5.9
5.9
S31
s31.1
0

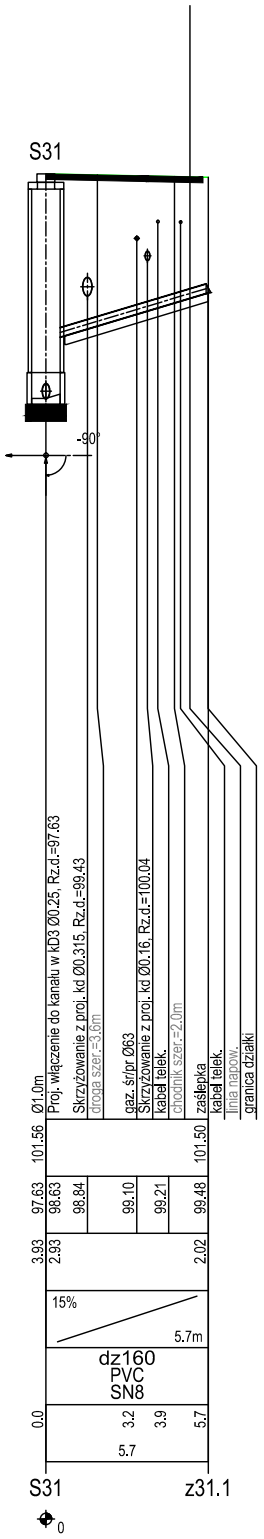
S31
-90°
Ø1.0m
Proj. włączenie do kanału w kD3 Ø0.25, Rz.d.=97.63
Skrzyżowanie z proj. kd Ø0.315, Rz.d.=99.43
droga szer.=3.6m
gaz. śr/pr Ø63
Skrzyżowanie z proj. kd Ø0.16, Rz.d.=100.04
kabel telek.
chodnik szer.=2.0m
zaślepka
kabel telek.
linia napow.
granica działki
101.56
101.50
97.63
98.63
98.84
99.10
99.21
99.48
3.93
2.93
2.02
15%
5.7m
dz160
PVC
SN8
0.0
3.2
3.9
5.7
5.7
S31
z31.1
0

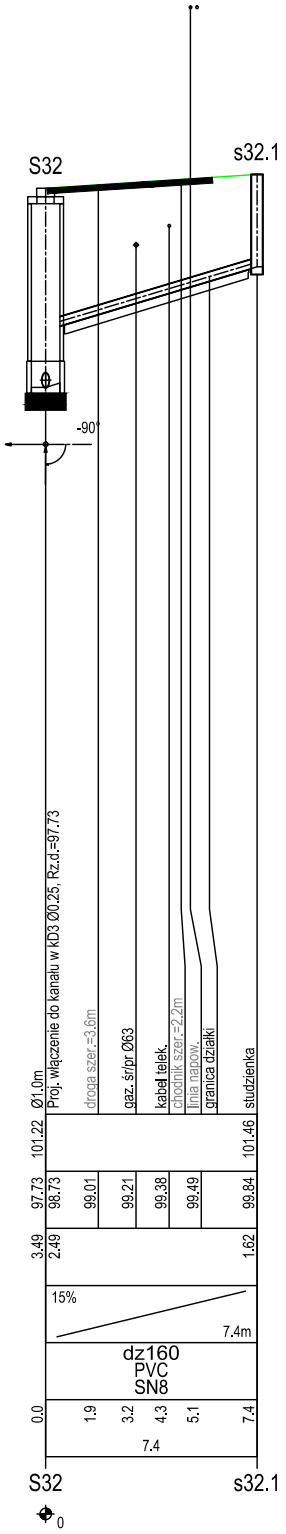
S32
s32.1
-90°
Ø1.0m
Proj. włączenie do kanału w kD3 Ø0.25, Rz.d.=97.73
droga szer.=3.6m
gaz. śr/pr Ø63
kabel telek.
chodnik szer.=2.2m
linia napow.
granica działki
studzienka
101.22
101.46
97.73
98.73
99.01
99.21
99.38
99.49
99.84
3.49
2.49
1.62
15%
7.4m
dz160
PVC
SN8
0.0
1.9
3.2
4.3
5.1
7.4
7.4
S32
s32.1
0

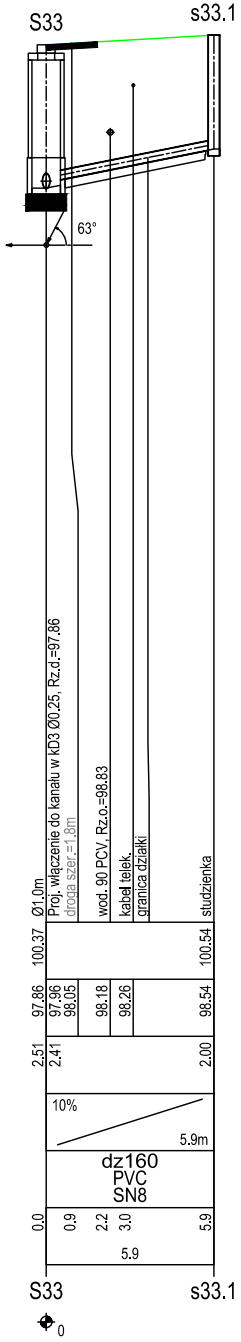
S33
s33.1
63°
Ø1.0m
Proj. włączenie do kanału w kD3 Ø0.25, Rz.d.=97.86
droga szer.=1.8m
wod. 90 PCV, Rz.o.=98.83
kabel telek.
granica działki
studzienka
100.37
100.54
97.86
97.96
98.05
98.18
98.26
98.54
2.51
2.41
2.00
10%
5.9m
dz160
PVC
SN8
0.0
0.9
2.2
3.0
5.9
5.9
S33
s33.1
0


S34
s34.1
90°
Ø1.0m
Proj. włączenie do kanału w kD3 Ø0.25, Rz.d.=97.91
droga szer.=1.5m
wod. 90 PCV, Rz.o.=98.41
kabel telek.
granica działki
studzienka
100.06
99.95
97.91
98.01
98.04
98.07
2.15
2.05
1.88
1.5%
4.1m
dz160
PVC
SN8
0.0
1.9
4.1
4.1
S34
s34.1
0

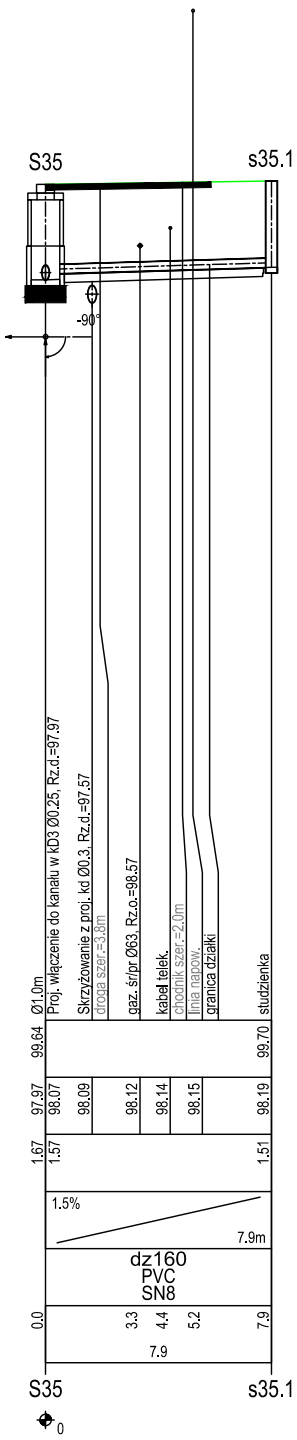
S35
s35.1
-90°
Ø1.0m
Proj. włączenie do kanału w kD3 Ø0.25, Rz.d.=97.97
Skrzyżowanie z proj. kd Ø0.3, Rz.d.=97.57
droga szer.=3.8m
gaz. śr/pr Ø63, Rz.o.=98.57
kabel telek.
chodnik szer.=2.0m
linia napow.
granica działki
studzienka
99.64
99.70
97.97
98.07
98.09
98.12
98.14
98.15
98.19
1.67
1.57
1.51
1.5%
7.9m
dz160
PVC
SN8
0.0
3.3
4.4
5.2
7.9
7.9
S35
s35.1
0

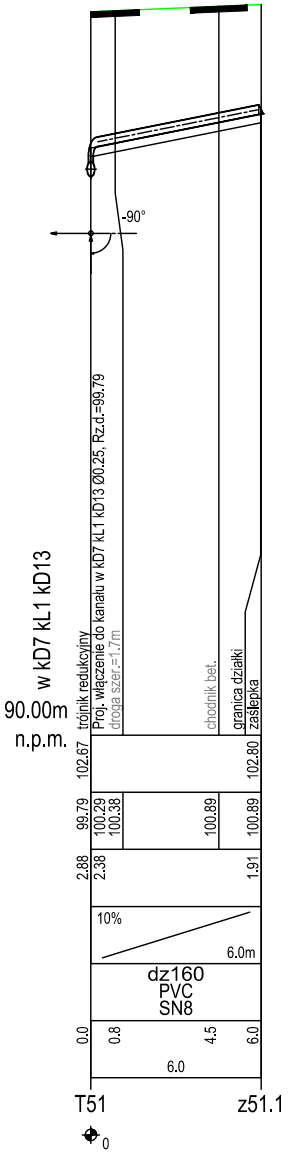

-90°
w kD7 kL1 kD13
90.00m
n.p.m.
trójnik redukcyjny
Proj. włączenie do kanału w kD7 kL1 kD13 Ø0.25, Rz.d.=99.79
droga szer.=1.7m
chodnik bet.
granica działki
zaślepka
102.67
102.80
99.79
100.29
100.38
100.89
100.89
2.88
2.38
1.91
10%
6.0m
dz160
PVC
SN8
0.0
0.8
4.5
6.0
6.0
T51
z51.1
0

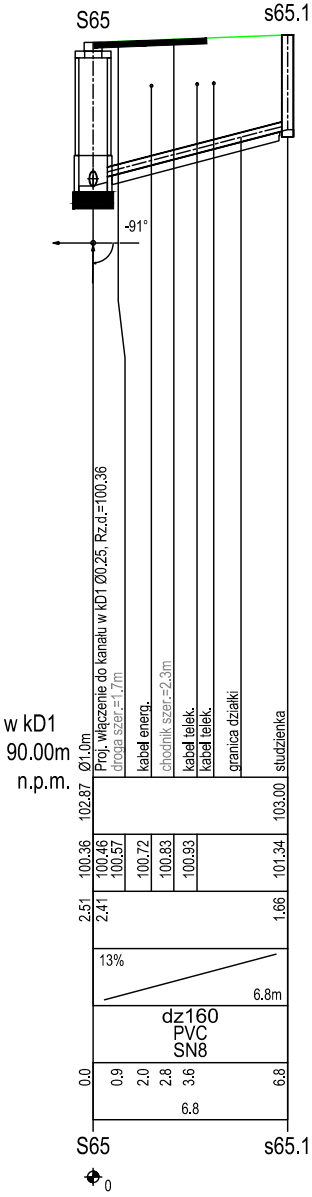

S65
s65.1
-91°
w kD1
90.00m
n.p.m.
Ø1.0m
Proj. włączenie do kanału w kD1 Ø0.25, Rz.d.=100.36
droga szer.=1.7m
kabel energ.
chodnik szer.=2.3m
kabel telek.
kabel telek.
granica działki
studzienka
102.87
103.00
100.36
100.46
100.57
100.72
100.83
100.93
101.34
2.51
2.41
1.66
13%
6.8m
dz160
PVC
SN8
0.0
0.9
2.0
2.8
3.6
6.8
6.8
S65
s65.1
0

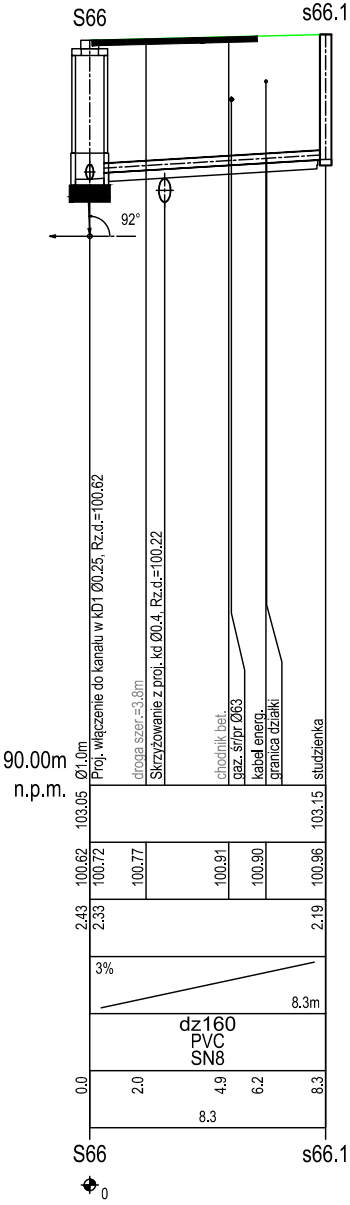

S66
s66.1
92°
90.00m
n.p.m.
Ø1.0m
Proj. włączenie do kanału w kD1 Ø0.25, Rz.d.=100.62
droga szer.=3.8m
Skrzyżowanie z proj. kd Ø0.4, Rz.d.=100.22
chodnik bet.
gaz. śr/pr Ø63
kabel energ.
granica działki
studzienka
103.05
103.15
100.62
100.72
100.77
100.91
100.90
100.96
2.43
2.33
2.19
3%
8.3m
dz160
PVC
SN8
0.0
2.0
4.9
6.2
8.3
8.3
S66
s66.1
0



S67
s67.1
91°
90.00m
n.p.m.
Ø1.0m
Proj. włączenie do kanału w kD1 Ø0.25, Rz.d.=100.90
droga szer.=3.8m
Skrzyżowanie z proj. kd Ø0.4, Rz.d.=100.31
gaz. śr/pr Ø63
chodnik bet.
granica działki
studzienka
103.26
103.30
100.90
101.00
101.02
101.06
101.11
2.36
2.26
2.19
1.5%
7.9m
dz160
PVC
SN8
0.0
1.9
4.3
7.9
7.9
S67
s67.1
0

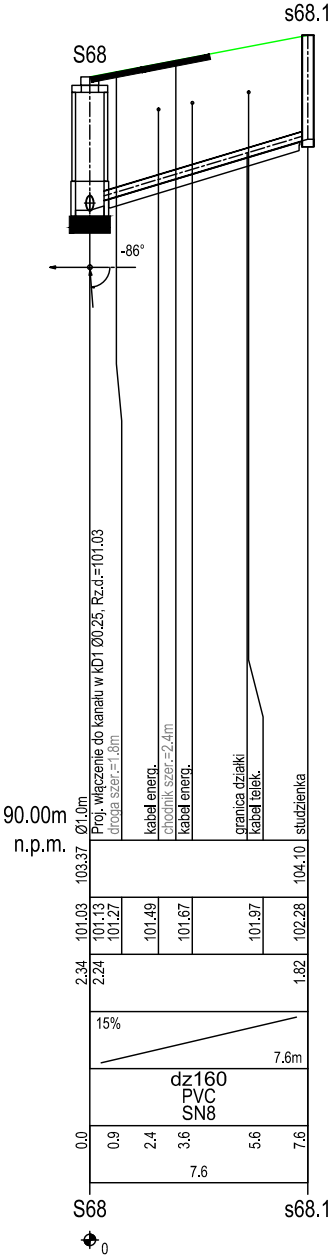

s68.1
S68
-86°
90.00m
n.p.m.
Ø1.0m
Proj. włączenie do kanału w kD1 Ø0.25, Rz.d.=101.03
droga szer.=1.8m
kabel energ.
chodnik szer.=2.4m
kabel energ.
granica działki
kabel telek.
studzienka
103.37
104.10
101.03
101.13
101.27
101.49
101.67
101.97
102.28
2.34
2.24
1.82
15%
7.6m
dz160
PVC
SN8
0.0
0.9
2.4
3.6
5.6
7.6
7.6
S68
s68.1
0

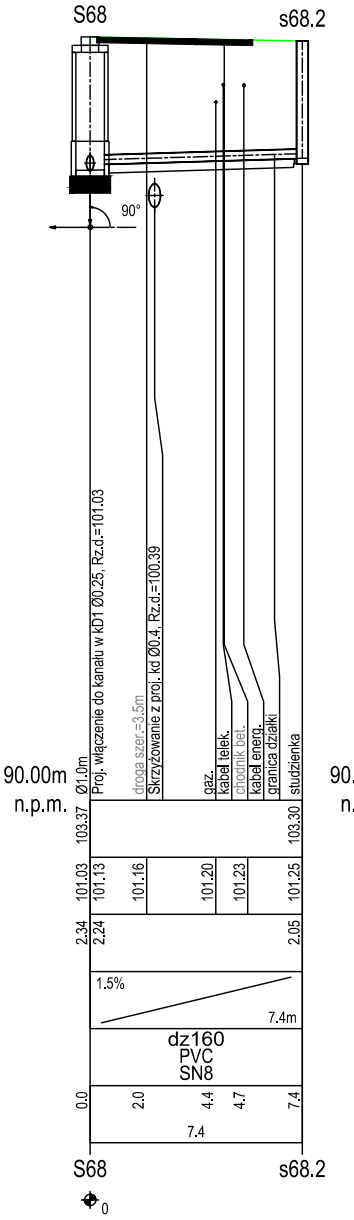

S68
s68.2
90°
90.00m
n.p.m.
Ø1.0m
Proj. włączenie do kanału w kD1 Ø0.25, Rz.d.=101.03
droga szer.=3.5m
Skrzyżowanie z proj. kd Ø0.4, Rz.d.=100.39
gaz.
kabel telek.
chodnik bet.
kabel energ.
granica działki
studzienka
103.37
103.30
101.03
101.13
101.16
101.20
101.23
101.25
2.34
2.24
2.05
1.5%
7.4m
dz160
PVC
SN8
0.0
2.0
4.4
4.7
7.4
7.4
S68
s68.2
0
90.
n.


S68.1
s68.1.1
90°
.00m
.p.m.
Ø1.0m
Proj. włączenie do kanału w kD1 Ø0.25, Rz.d.=101.21
Skrzyżowanie z proj. kd Ø0.4, Rz.d.=100.50
gaz.
kabel telek.
droga L=16.7m
Skrzyżowanie z proj. kd Ø0.2, Rz.d.=100.88
granica działki
studzienka
102.96
103.00
101.21
101.31
101.35
101.38
101.41
101.43
101.53
101.60
1.75
1.65
1.40
1.5%
19.2m
dz160
PVC
SN8
0.0
5.1
6.7
8.3
19.2
19.2
S68.1
s68.1.1
0

PROSYSTEM
Biuro Projektów i Realizacji Inwestycji

Pracownia: 60-682 Poznań, os. B. Śmiałego 30/75,
tel: (61) 622 95 18, fax: (61) 622 95 19
www.prosystem-poznan.pl
e-mail : biuro@prosystem-poznan.pl

Investor / Inwestor

Gmina Suchy Las
62-002 Suchy Las, ul. Szkolna 13

Branch / Branża	**Project Phase / Stadium dokumentacji**
SANITARNA	**PROJEKT BUDOWLANY**

Investment / addres
Nazwa inwestycji / adres
Budowa dróg wraz z kanalizacją sanitarną i budowa lokalnego systemu kanałów deszczowych w rejonie ulicy Diamentowej w Suchym Lesie

Theme
Temat
Projekt budowlany przyłączy kanalizacji sanitarnej w rejonie ulicy Diamentowej w Suchym Lesie

Collaboration / Zespół projektowy :		Number of qualification Numer uprawnień	Signature / Podpis
Designer Projektował	**mgr inż. Katarzyna Pszczółkowska**	**WKP/0089/POOS/03**	
Veryfication Sprawdzający	**mgr inż. Grzegorz Padurski**	**WKP/0138/POOS/04**	
Director Dyrektor	**mgr inż. Julian Kaluba**	**68/87/Pw**	

Drawning content
Treść rysunku

Profile podłużne przyłączy kanalizacji sanitarnej

Project number Numer projektu	Date Data	Scale Skala	Number draught Numer rysunku
97/2013	03.2015	1:200/100	3.2

Version / Wersja "B"

Attention ! All rights reserved. / Wszelkie prawa zastrzeżone ! Powielanie lub wykorzystywanie niezgodnie z przeznaczeniem i bez zgody B.P. i R.I. PROSYSTEM zabronione !