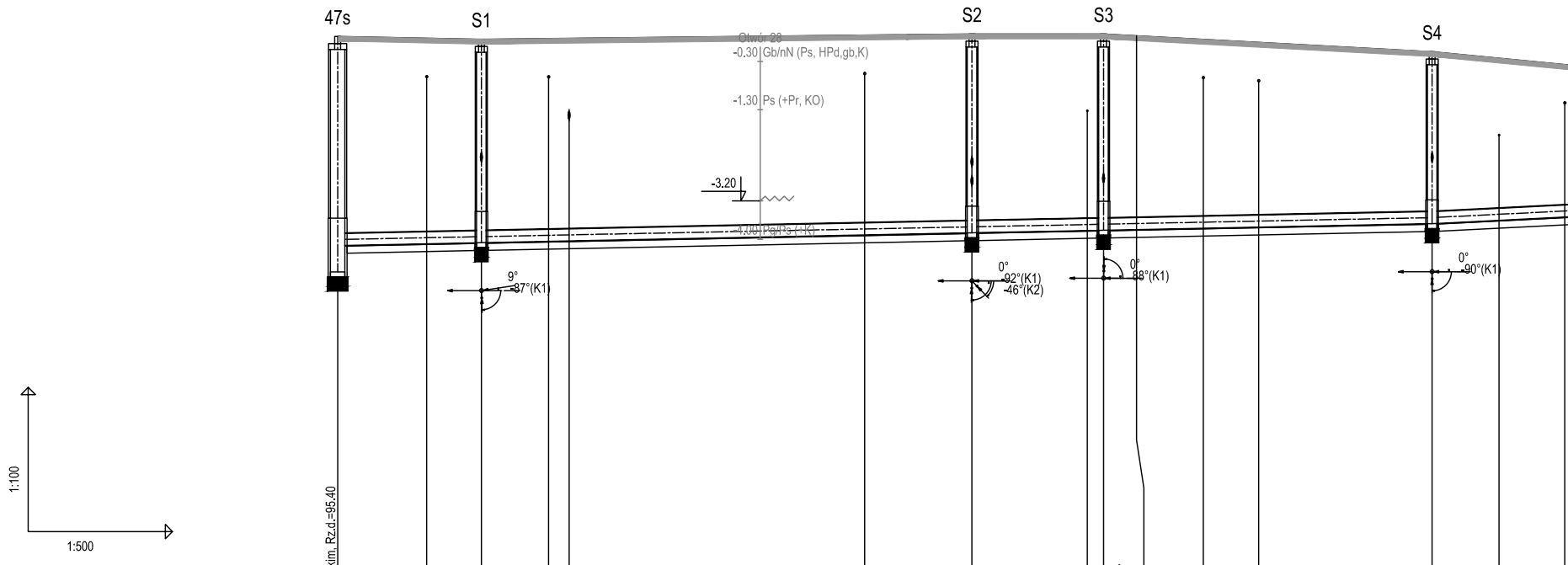
47s
S1
S2
S3
S4
Otwór 28
-0.30 Gb/nN (Ps, HPd,gb,K)
-1.30 Ps (+Pr, KO)
-3.20
-4.00 Pg/Ps (+K)
9°
-87°(K1)
0°
-92°(K1)
-46°(K2)
0°
88°(K1)
0°
-90°(K1)
1:100
1:500

OZNACZENIE PROFILU: droga kD5
POZIOM PORÓWNAWCZY 85.00 m n.p.m.

Eko-trend

	Studnia istniejąca na Kolektorze Sucholeskim, Rz.d.=95.40	kabel telek.	studnia kaskadowa Ø1.0m Zał.= 9° Proj. włączenie kanału Ø0.16, Rz.d.=97.71	kabel energ.	wod. PCV, Rz.o.=98.66	kabel energ.	studnia kaskadowa Ø1.0m Proj. włączenie kanału Ø0.16, Rz.d.=97.61 Proj. włączenie kanału Ø0.16, Rz.d.=97.21	przyłącze wodociągowe Ø32, Rz.o.=98.75	studnia Ø1.0m Zał.= 0° Proj. włączenie kanału Ø0.16, Rz.d.=97.27	droga asfalt. L=166.0m	kabel energ.	kabel energ.	studnia kaskadowa Ø1.0m Proj. włączenie kanału Ø0.16, Rz.d.=97.71	przyłącze wodociągowe Ø32, Rz.o.=98.25	kabel energ.
PROJ. RZĘDNA TERENU	100.30		100.24				100.35		100.35				99.98		
RZĘDNA DNA KANAŁU	95.95	95.99	96.01	96.04	96.05	96.17	96.21	96.26	96.27	96.28	96.31	96.33	96.41	96.47	96.54
ZAGŁĘBIENIE DNA KANAŁU	4.35		4.23				4.14		4.08				3.57		
SPADKI, DŁUGOŚCI	0.4%											114.0m	1%		
ŚREDNICA, MATERIAŁ	dz250 PVC SN8 L=166.0m														
ODLEGŁOŚCI	0.0	9.5	15.0	22.0	24.0	55.0	66.0	78.0	79.5	83.0	90.0	96.0	114.0	121.0	127.5
		15.0				51.0		13.5				34.5			20.5
HEKTOMETRY	47s 0		S1				S2		S3			1	S4		

Generator rysunkowy 7.33 (www.api-graf.com.pl)

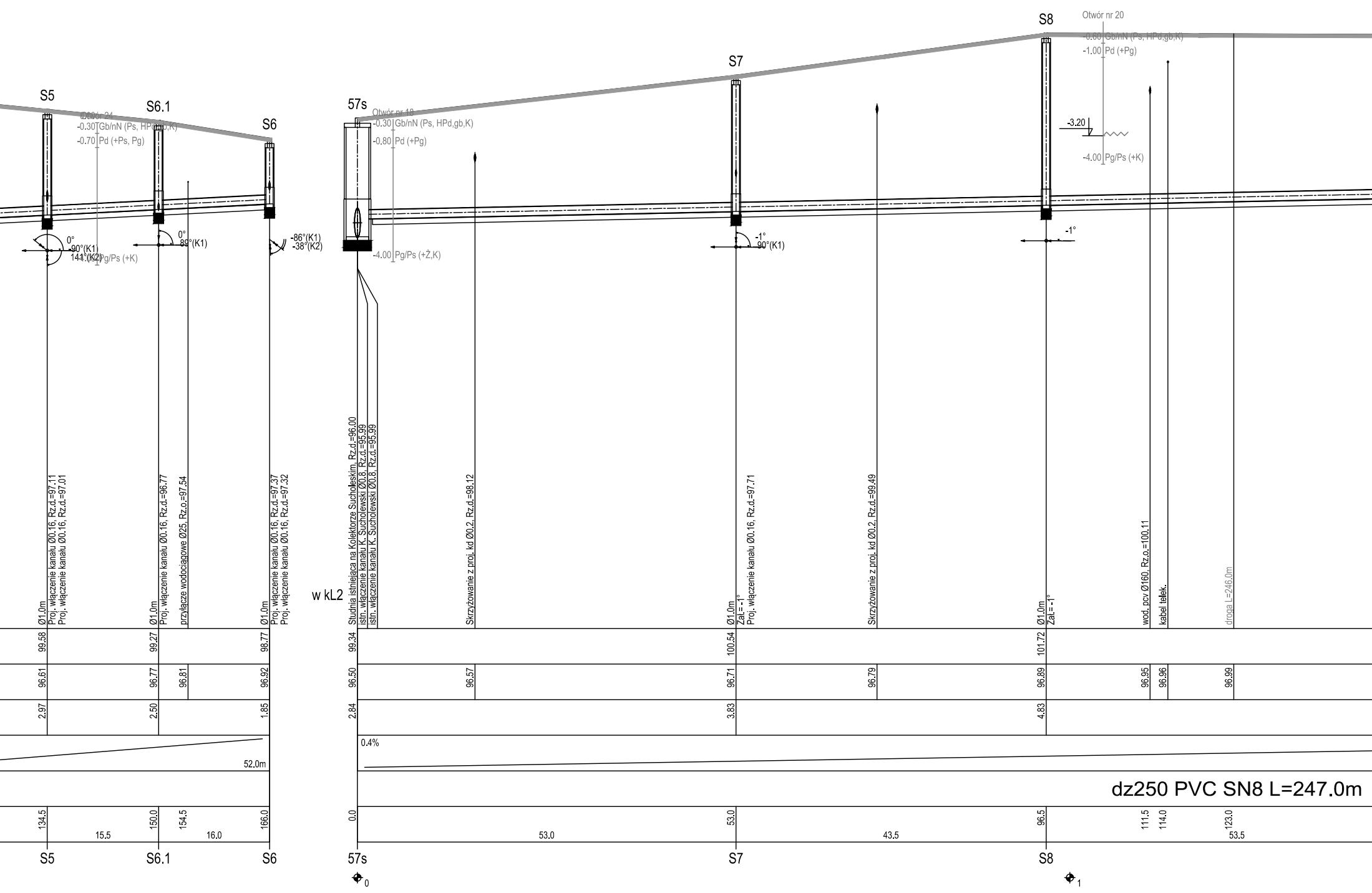
S5
S6.1
S6
57s
S7
S8
Otwór nr 24
-0.30 Gb/nN (Ps, HPd,gb,K)
-0.70 Pd (+Ps, Pg)
-4.00 Pg/Ps (+K)
0°
-90°(K1)
141°(K2)
0°
89°(K1)
-86°(K1)
-38°(K2)
Otwór nr 18
-0.30 Gb/nN (Ps, HPd,gb,K)
-0.80 Pd (+Pg)
-4.00 Pg/Ps (+Ż,K)
-1°
90°(K1)
Otwór nr 20
-0.60 Gb/nN (Ps, HPd,gb,K)
-1.00 Pd (+Pg)
-3.20
-4.00 Pg/Ps (+K)
-1°
Ø1.0m
Proj. włączenie kanału Ø0.16, Rz.d.=97.11
Proj. włączenie kanału Ø0.16, Rz.d.=97.01
Ø1.0m
Proj. włączenie kanału Ø0.16, Rz.d.=96.77
przyłącze wodociągowe Ø25, Rz.o.=97.54
Ø1.0m
Proj. włączenie kanału Ø0.16, Rz.d.=97.37
Proj. włączenie kanału Ø0.16, Rz.d.=97.32
w kL2
Studnia istniejąca na Kolektorze Sucholeskim, Rz.d.=96.00
istn. włączenie kanału K. Sucholewski Ø0.8, Rz.d.=95.99
istn. włączenie kanału K. Sucholewski Ø0.8, Rz.d.=95.99
Skrzyżowanie z proj. kd Ø0.2, Rz.d.=98.12
Ø1.0m
Zał.= -1°
Proj. włączenie kanału Ø0.16, Rz.d.=97.71
Skrzyżowanie z proj. kd Ø0.2, Rz.d.=99.49
Ø1.0m
Zał.= -1°
wod. pcv Ø160, Rz.o.=100.11
kabel telek.
droga L=246.0m
99.58
99.27
98.77
99.34
100.54
101.72
96.61
96.77
96.81
96.92
96.50
96.57
96.71
96.79
96.89
96.95
96.96
96.99
2.97
2.50
1.85
2.84
3.83
4.83
52.0m
0.4%
dz250 PVC SN8 L=247.0m
134.5
150.0
154.5
166.0
15.5
16.0
0.0
53.0
96.5
111.5
114.0
123.0
53.0
43.5
53.5
S5
S6.1
S6
57s
S7
S8
0
1

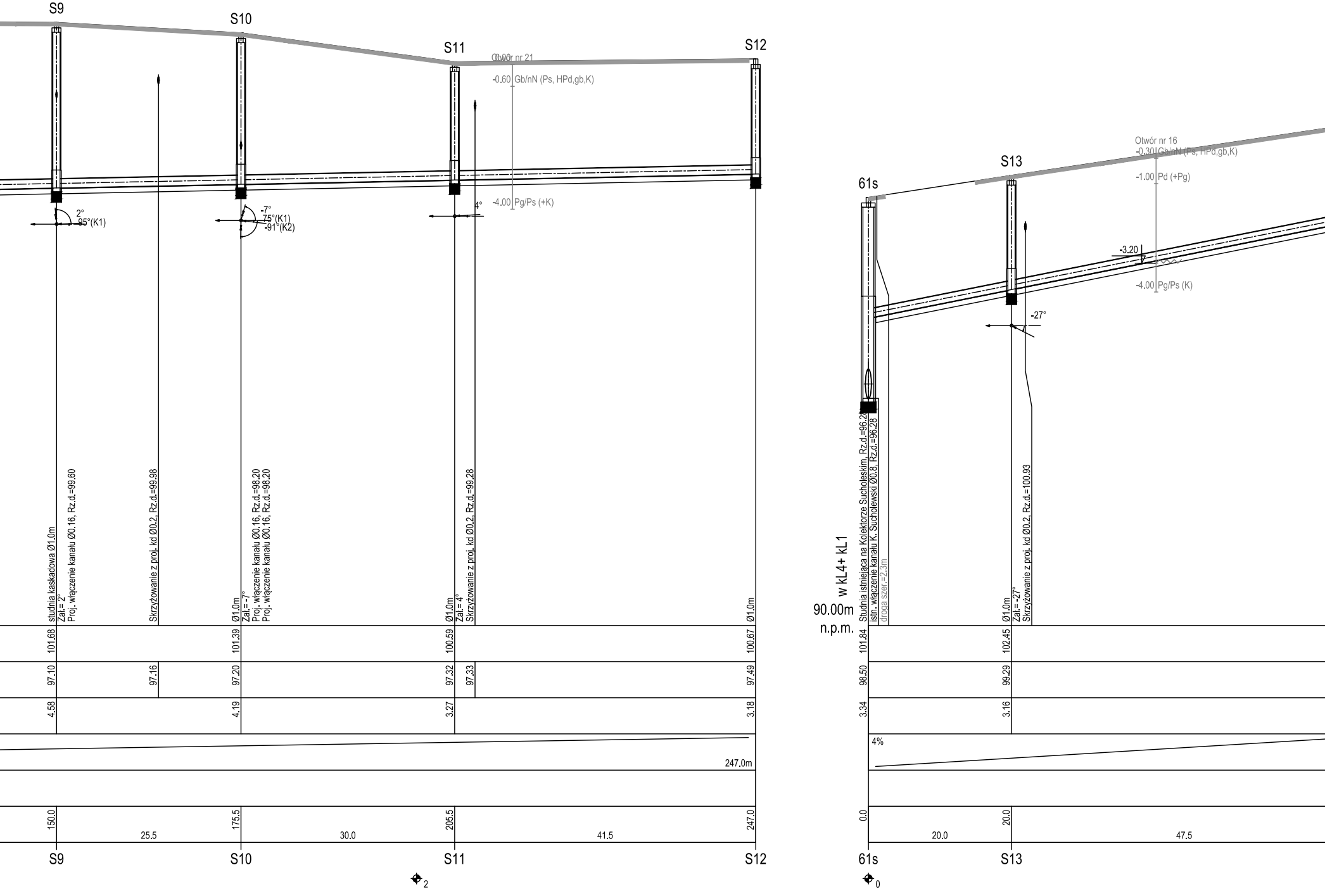
S9
S10
S11
S12
Otwór nr 21
0.06
-0.60 Gb/nN (Ps, HPd,gb,K)
-4.00 Pg/Ps (+K)
2°
95°(K1)
-7°
75°(K1)
-91°(K2)
4°
studnia kaskadowa Ø1.0m
Zal.=2°
Proj. włączenie kanału Ø0.16, Rz.d.=99.60
Skrzyżowanie z proj. kd Ø0.2, Rz.d.=99.98
Ø1.0m
Zal.=-7°
Proj. włączenie kanału Ø0.16, Rz.d.=98.20
Proj. włączenie kanału Ø0.16, Rz.d.=98.20
Ø1.0m
Zal.=4°
Skrzyżowanie z proj. kd Ø0.2, Rz.d.=99.28
Ø1.0m
101.68
101.39
100.59
100.67
97.10
97.16
97.20
97.32
97.33
97.49
4.58
4.19
3.27
3.18
247.0m
150.0
175.5
205.5
247.0
25.5
30.0
41.5
S9
S10
S11
S12
2
61s
S13
Otwór nr 16
-0.30 Gb/nN (Ps, HPd,gb,K)
-1.00 Pd (+Pg)
-3.20
-4.00 Pg/Ps (K)
-27°
w kL4+ kL1
90.00m
n.p.m.
Studnia istniejąca na Kolektorze Sucholeskim, Rz.d.=96.28
istn. włączenie kanału K. Sucholewski Ø0.8, Rz.d.=96.28
droga szer.=2.3m
Ø1.0m
Zal.=-27°
Skrzyżowanie z proj. kd Ø0.2, Rz.d.=100.93
101.84
102.45
98.50
99.29
3.34
3.16
4%
0.0
20.0
20.0
47.5
61s
S13
0

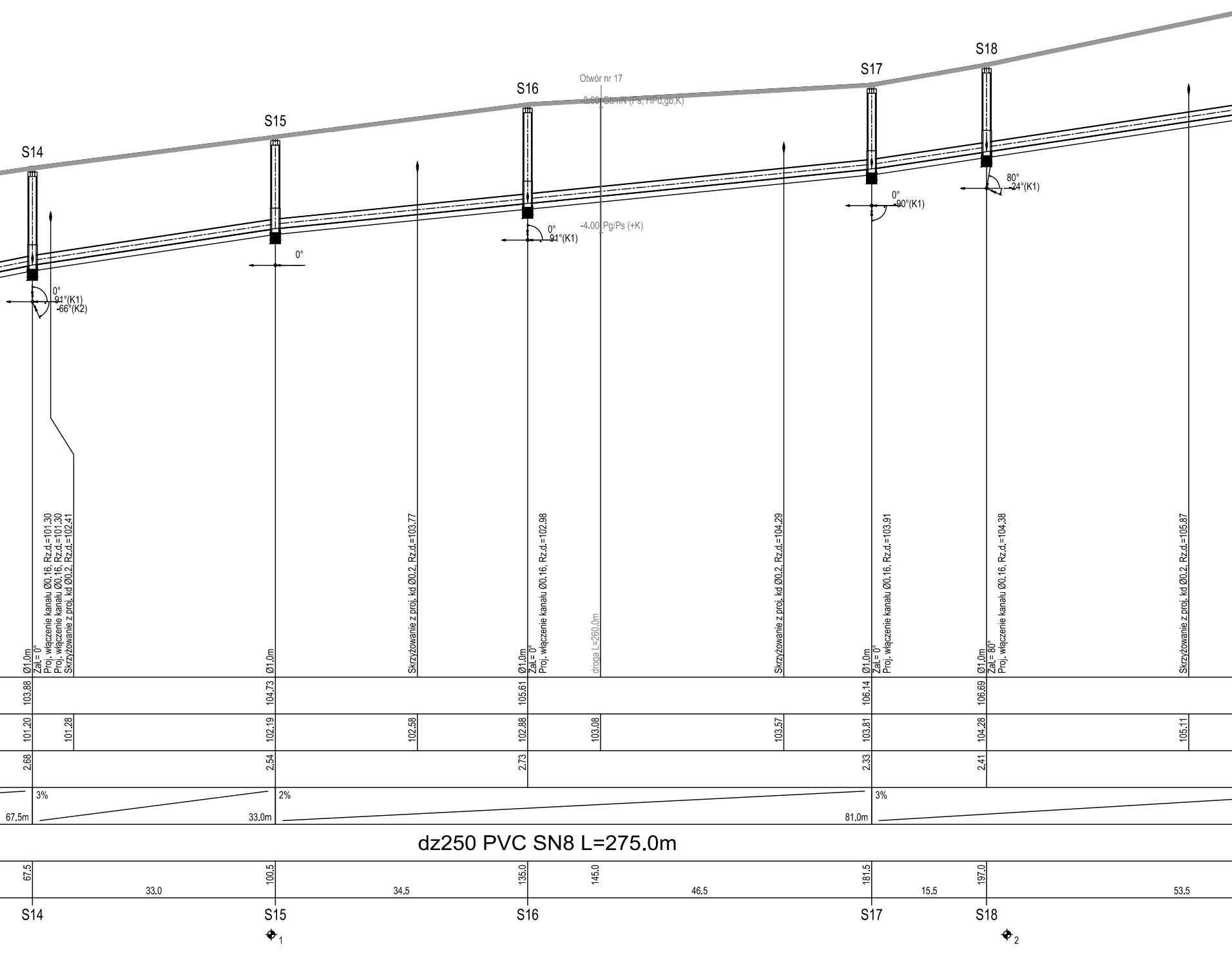
S14
S15
S16
Otwór nr 17
-0.60 Gb/nN (Ps, HPd,gb,K)
-4.00 Pg/Ps (+K)
S17
S18
0°
91°(K1)
-66°(K2)
0°
0°
91°(K1)
0°
-90°(K1)
80°
-24°(K1)
Ø1.0m
Zał.= 0°
Proj. włączenie kanału Ø0.16, Rz.d.=101.30
Proj. włączenie kanału Ø0.16, Rz.d.=101.30
Skrzyżowanie z proj. kd Ø0.2, Rz.d.=102.41
Ø1.0m
Skrzyżowanie z proj. kd Ø0.2, Rz.d.=103.77
Ø1.0m
Zał.= 0°
Proj. włączenie kanału Ø0.16, Rz.d.=102.98
droga L=260.0m
Skrzyżowanie z proj. kd Ø0.2, Rz.d.=104.29
Ø1.0m
Zał.= 0°
Proj. włączenie kanału Ø0.16, Rz.d.=103.91
Ø1.0m
Zał.= 80°
Proj. włączenie kanału Ø0.16, Rz.d.=104.38
Skrzyżowanie z proj. kd Ø0.2, Rz.d.=105.87
103.88
104.73
105.61
106.14
106.69
101.20
101.28
102.19
102.58
102.88
103.08
103.57
103.81
104.28
105.11
2.68
2.54
2.73
2.33
2.41
3%
67.5m
2%
33.0m
3%
81.0m
dz250 PVC SN8 L=275.0m
67.5
33.0
100.5
34.5
135.0
145.0
46.5
181.5
15.5
197.0
53.5
S14
S15
S16
S17
S18
1
2

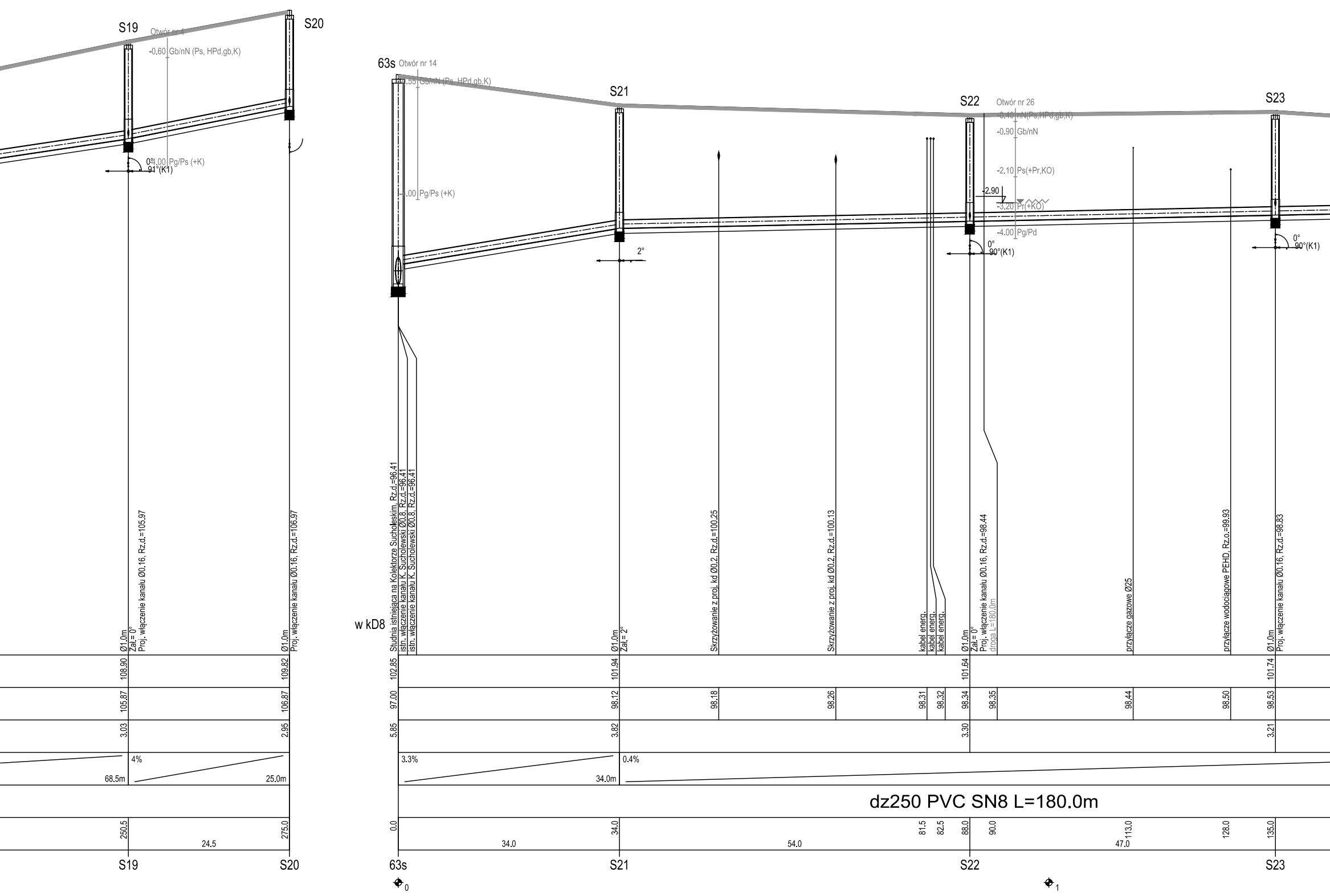
S19
Otwór nr 4
-0,60 Gb/nN (Ps, HPd,gb,K)
-4,00 Pg/Ps (+K)
0°
91°(K1)
S20
63s
Otwór nr 14
-0.55 Gb/nN (Ps, HPd,gb,K)
-4.00 Pg/Ps (+K)
S21
2°
S22
Otwór nr 26
-0.40 nN(Ps,HPd,gb,K)
-0.90 Gb/nN
-2.10 Ps(+Pr,KO)
-2.90
-3.20 Pr(+KO)
-4.00 Pg/Pd
0°
90°(K1)
S23
0°
90°(K1)
Ø1.0m
Zał.= 0°
Proj. włączenie kanału Ø0.16, Rz.d.=105.97
Ø1.0m
Proj. włączenie kanału Ø0.16, Rz.d.=106.97
w kD8
Studnia istniejąca na Kolektorze Sucholeskim, Rz.d.=96.41
istn. włączenie kanału K. Sucholewski Ø0.8, Rz.d.=96.41
istn. włączenie kanału K. Sucholewski Ø0.8, Rz.d.=96.41
Ø1.0m
Zał.= 2°
Skrzyżowanie z proj. kd Ø0.2, Rz.d.=100.25
Skrzyżowanie z proj. kd Ø0.2, Rz.d.=100.13
kabel energ.
kabel energ.
kabel energ.
Ø1.0m
Zał.= 0°
Proj. włączenie kanału Ø0.16, Rz.d.=98.44
droga L=180.0m
przyłącze gazowe Ø25
przyłącze wodociągowe PEHD, Rz.o.=99.93
Ø1.0m
Proj. włączenie kanału Ø0.16, Rz.d.=98.83
108.90
109.82
102.85
101.94
101.64
101.74
105.87
106.87
97.00
98.12
98.18
98.26
98.31
98.32
98.34
98.35
98.44
98.50
98.53
3.03
2.95
5.85
3.82
3.30
3.21
68.5m
4%
25.0m
3.3%
34.0m
0.4%
dz250 PVC SN8 L=180.0m
250.5
24.5
275.0
0.0
34.0
34.0
54.0
81.5
82.5
88.0
90.0
113.0
47.0
128.0
135.0
S19
S20
63s
S21
S22
S23
0
1

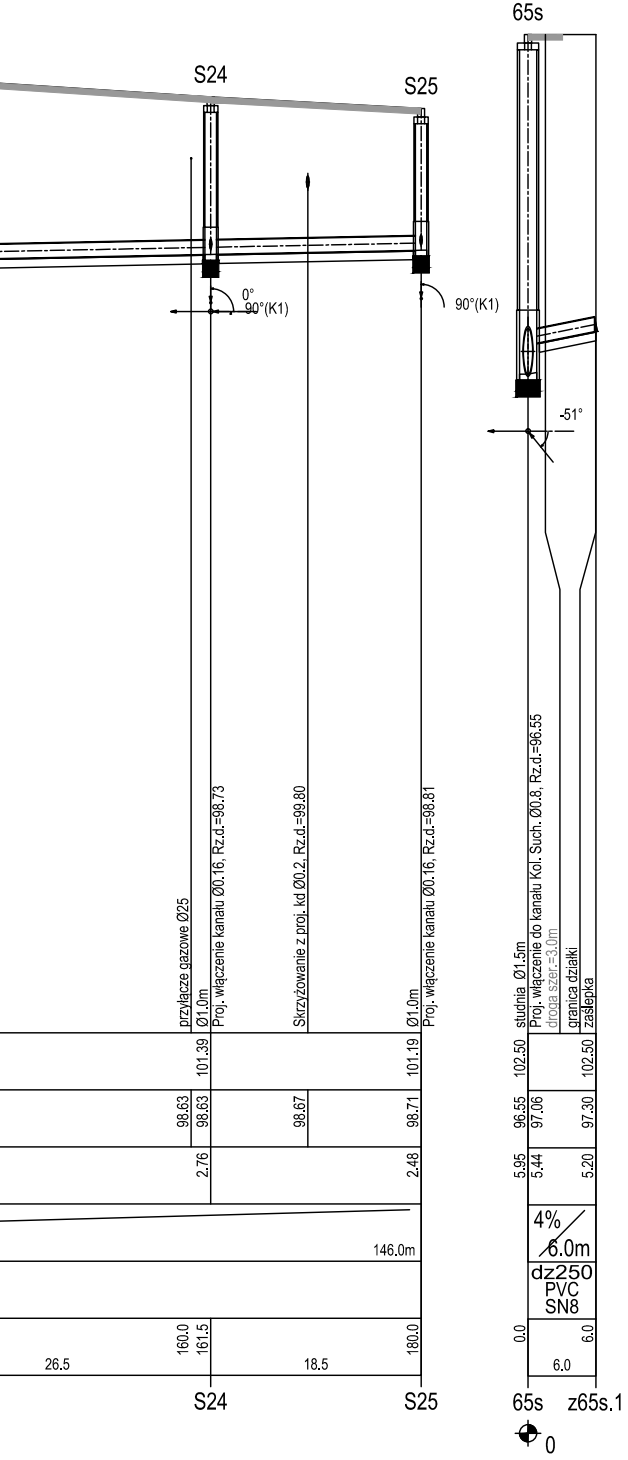

65s
S24
S25
0°
90°(K1)
90°(K1)
-51°
przyłącze gazowe Ø25
Ø1.0m
Proj. włączenie kanału Ø0.16, Rz.d.=98.73
Skrzyżowanie z proj. kd Ø0.2, Rz.d.=99.80
Ø1.0m
Proj. włączenie kanału Ø0.16, Rz.d.=98.81
studnia Ø1.5m
Proj. włączenie do kanału Kol. Such. Ø0.8, Rz.d.=96.55
droga szer.=3.0m
granica działki
zaślepka
101.39
101.19
102.50
102.50
98.63
98.63
98.67
98.71
96.55
97.06
97.30
2.76
2.48
5.95
5.44
5.20
146.0m
4%
6.0m
dz250
PVC
SN8
160.0
161.5
180.0
0.0
6.0
26.5
18.5
6.0
S24
S25
65s
z65s.1
0

PROSYSTEM
Biuro Projektów i Realizacji Inwestycji

Pracownia: 60-682 Poznań, os. B. Śmiałego 30/75,
tel: (61) 622 95 18, fax: (61) 622 95 19
www.prosystem-poznan.pl
e-mail : biuro@prosystem-poznan.pl

Investor / Inwestor

Gmina Suchy Las

62-002 Suchy Las, ul. Szkolna 13

Branch / Branża	Project Phase / Stadium dokumentacji
SANITARNA	**PROJEKT BUDOWLANY**

Investment / adres
Nazwa inwestycji / adres
Budowa dróg wraz z kanalizacją sanitarną i budowa lokalnego systemu kanałów deszczowych w rejonie ulicy Diamentowej w Suchym Lesie

Theme
Temat
Projekt budowlany sieci kanalizacji sanitarnej w rejonie ulicy Diamentowej w Suchym Lesie

Collaboration / Zespół projektowy :		Number of qualification Numer uprawnień	Signature / Podpis
Designer Projektował	**mgr inż. Katarzyna Pszczółkowska**	**WKP/0089/POOS/03**	
Veryfication Sprawdzający	**mgr inż. Grzegorz Padurski**	**WKP/0138/POOS/04**	
Director Dyrektor	**mgr inż. Julian Kaluba**	**68/87/Pw**	

Drawning content
Treść rysunku

Profile podłużne sieci kanalizacji sanitarnej

Project number Numer projektu	Date Data	Scale Skala	Number draught Numer rysunku
97/2013	03.2015	1:500/100	3.1

Version / Wersja "B"

Attention ! All rights reserved. / Wszelkie prawa zastrzeżone ! Powielanie lub wykorzystywanie niezgodnie z przeznaczeniem i bez zgody B.P. i R.I. PROSYSTEM zabronione !