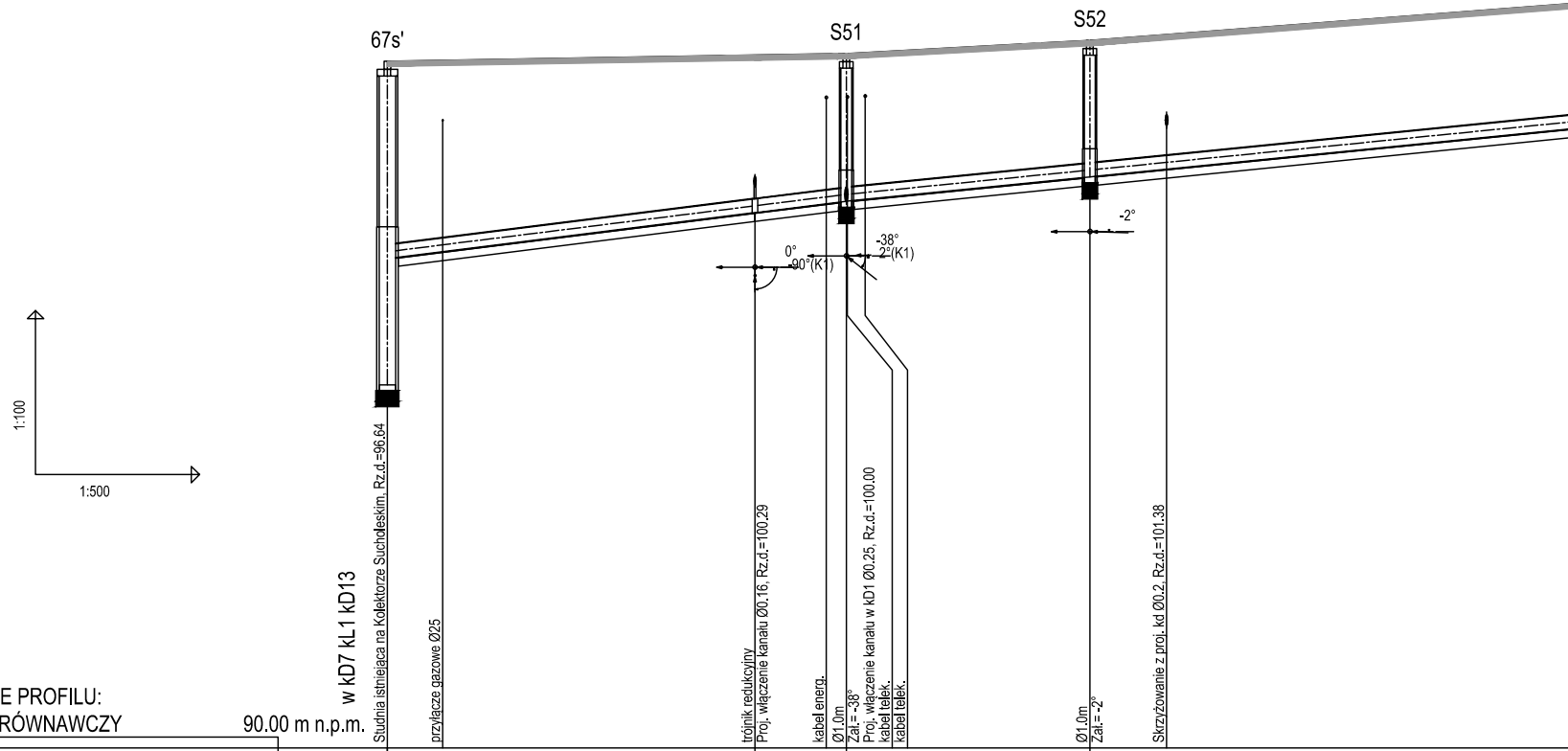
67s'
S51
S52
0°
-90°(K1)
-38°
-2°(K1)
-2°
1:100
1:500
w kD7 kL1 kD13
Studnia istniejąca na Kolektorze Sucholeskim, Rz.d.=96.64
przyłącze gazowe Ø25
trójnik redukcyjny
Proj. włączenie kanału Ø0.16, Rz.d.=100.29
kabel energ.
Ø1.0m
Zał.= -38°
Proj. włączenie kanału w kD1 Ø0.25, Rz.d.=100.00
kabel telek.
kabel telek.
Ø1.0m
Zał.= -2°
Skrzyżowanie z proj. kd Ø0.2, Rz.d.=101.38

OZNACZENIE PROFILU:
POZIOM PORÓWNAWCZY 90.00 m n.p.m.

Eko-trend

PROJ. RZĘDNA TERENU	102.56		102.67		102.70	102.94	
RZĘDNA DNA KANAŁU	98.95	99.08	99.79	99.95	100.00	100.44	100.58
ZAGŁĘBIENIE DNA KANAŁU	3.61		2.88		2.70	2.50	
SPADKI, DŁUGOŚCI	2.5%			42.0m	2%		
ŚREDNICA, MATERIAŁ							
ODLEGŁOŚCI	0.0	5.0 33.5	33.5 8.5	40.0	42.0 22.0	64.0	51.0
HEKTOMETRY	67s'		T51		S51	S52	

Generator rysunkowy 7.33 (www.ep-graf.com.pl)

0

1

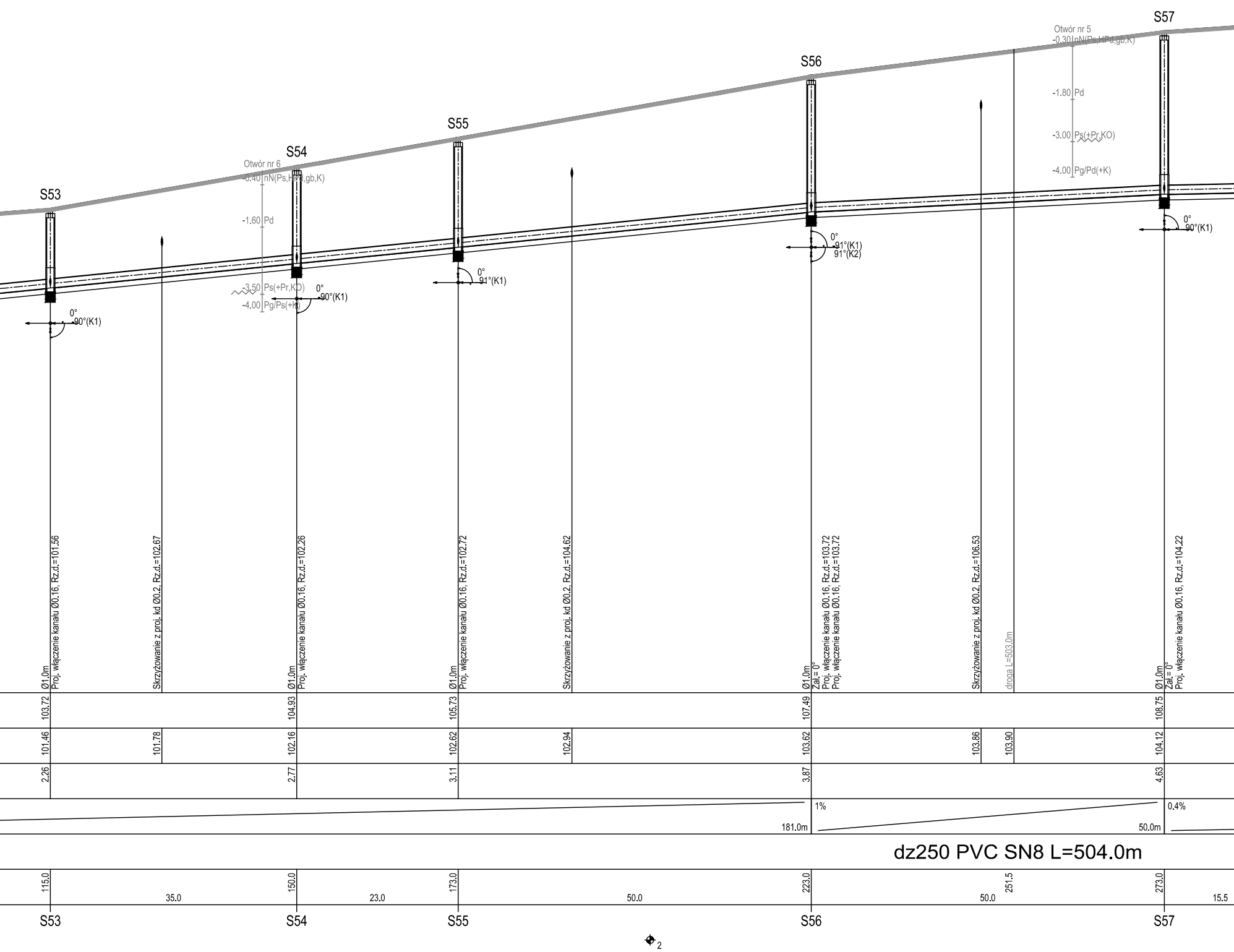
S53
S54
S55
S56
S57
Otwór nr 6
-0.40 nN(Ps,HPd,gb,K)
-1.60 Pd
-3.50 Ps(+Pr,KO)
-4.00 Pg/Ps(+K)
Otwór nr 5
-0.30 nN(Ps,HPd,gb,K)
-1.80 Pd
-3.00 Ps(+Pr,KO)
-4.00 Pg/Pd(+K)
0°
90°(K1)
0°
90°(K1)
0°
91°(K1)
0°
91°(K1)
91°(K2)
0°
90°(K1)
Ø1.0m
Proj. włączenie kanału Ø0.16, Rz.d.=101.56
Skrzyżowanie z proj. kd Ø0.2, Rz.d.=102.67
Ø1.0m
Proj. włączenie kanału Ø0.16, Rz.d.=102.26
Ø1.0m
Proj. włączenie kanału Ø0.16, Rz.d.=102.72
Skrzyżowanie z proj. kd Ø0.2, Rz.d.=104.62
Ø1.0m
Zal.= 0°
Proj. włączenie kanału Ø0.16, Rz.d.=103.72
Proj. włączenie kanału Ø0.16, Rz.d.=103.72
Skrzyżowanie z proj. kd Ø0.2, Rz.d.=106.53
droga L=503.0m
Ø1.0m
Zal.= 0°
Proj. włączenie kanału Ø0.16, Rz.d.=104.22
103.72
104.93
105.73
107.49
108.75
101.46
101.78
102.16
102.62
102.94
103.62
103.86
103.90
104.12
2.26
2.77
3.11
3.87
4.63
1%
181.0m
0.4%
50.0m
dz250 PVC SN8 L=504.0m
115.0
150.0
173.0
223.0
251.5
273.0
35.0
23.0
50.0
50.0
15.5
S53
S54
S55
S56
S57
2

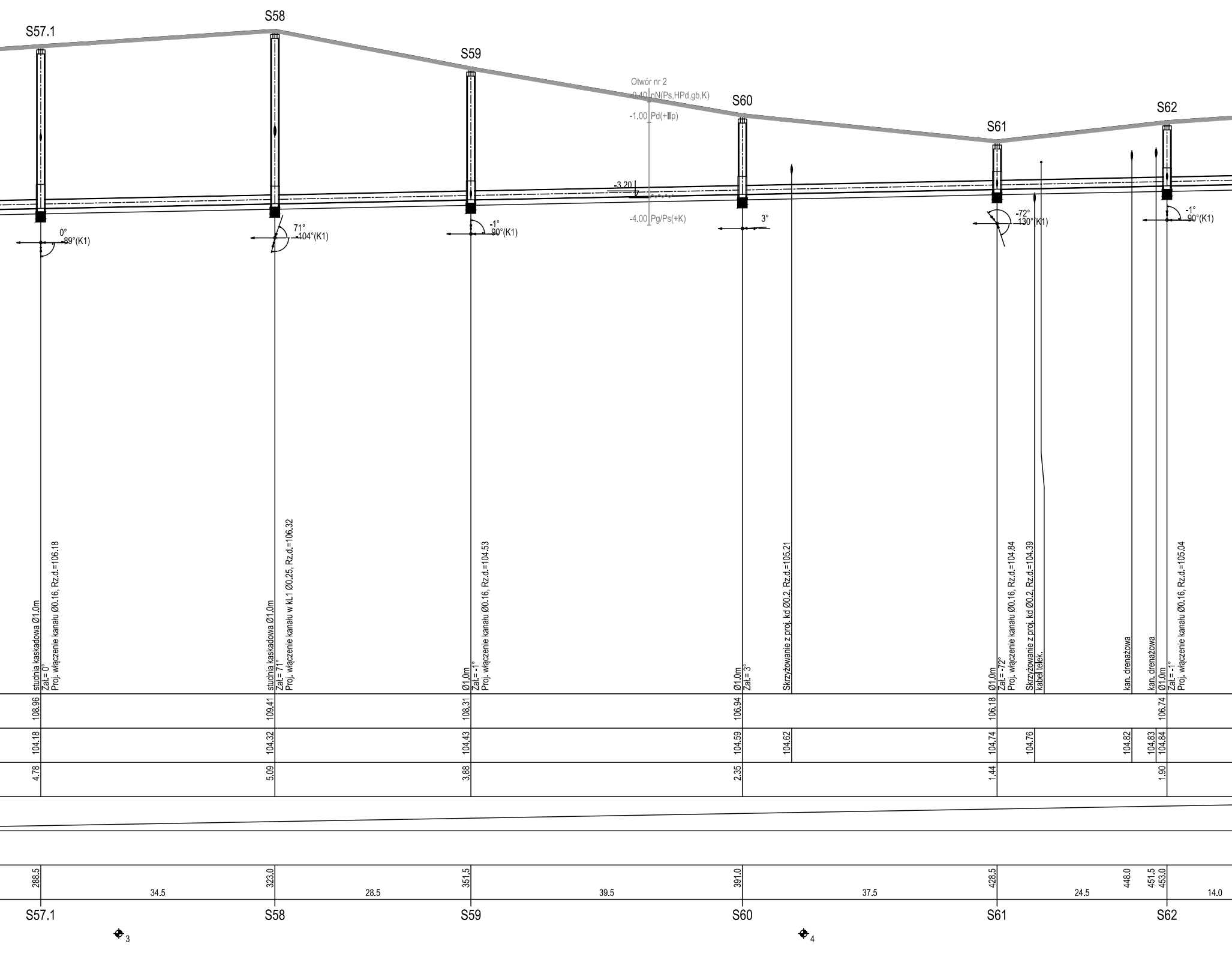
S57.1
S58
S59
S60
S61
S62
Otwór nr 2
-0.40 nN(Ps,HPd,gb,K)
-1.00 Pd(+IIp)
-3.20
-4.00 Pg/Ps(+K)
0°
-89°(K1)
71°
-104°(K1)
-1°
90°(K1)
3°
-72°
130°(K1)
-1°
90°(K1)
studnia kaskadowa Ø1.0m
Zał.= 0°
Proj. włączenie kanału Ø0.16, Rz.d.=106.18
studnia kaskadowa Ø1.0m
Zał.= 71°
Proj. włączenie kanału w kL1 Ø0.25, Rz.d.=106.32
Ø1.0m
Zał.= -1°
Proj. włączenie kanału Ø0.16, Rz.d.=104.53
Ø1.0m
Zał.= 3°
Skrzyżowanie z proj. kd Ø0.2, Rz.d.=105.21
Ø1.0m
Zał.= -72°
Proj. włączenie kanału Ø0.16, Rz.d.=104.84
Skrzyżowanie z proj. kd Ø0.2, Rz.d.=104.39
kabel telek.
kan. drenażowa
kan. drenażowa
Ø1.0m
Zał.= -1°
Proj. włączenie kanału Ø0.16, Rz.d.=105.04
108.96
109.41
108.31
106.94
106.18
106.74
104.18
104.32
104.43
104.59
104.62
104.74
104.76
104.82
104.83
104.84
4.78
5.09
3.88
2.35
1.44
1.90
288.5
323.0
351.5
391.0
428.5
448.0
451.5
453.0
34.5
28.5
39.5
37.5
24.5
14.0
S57.1
S58
S59
S60
S61
S62
3
4

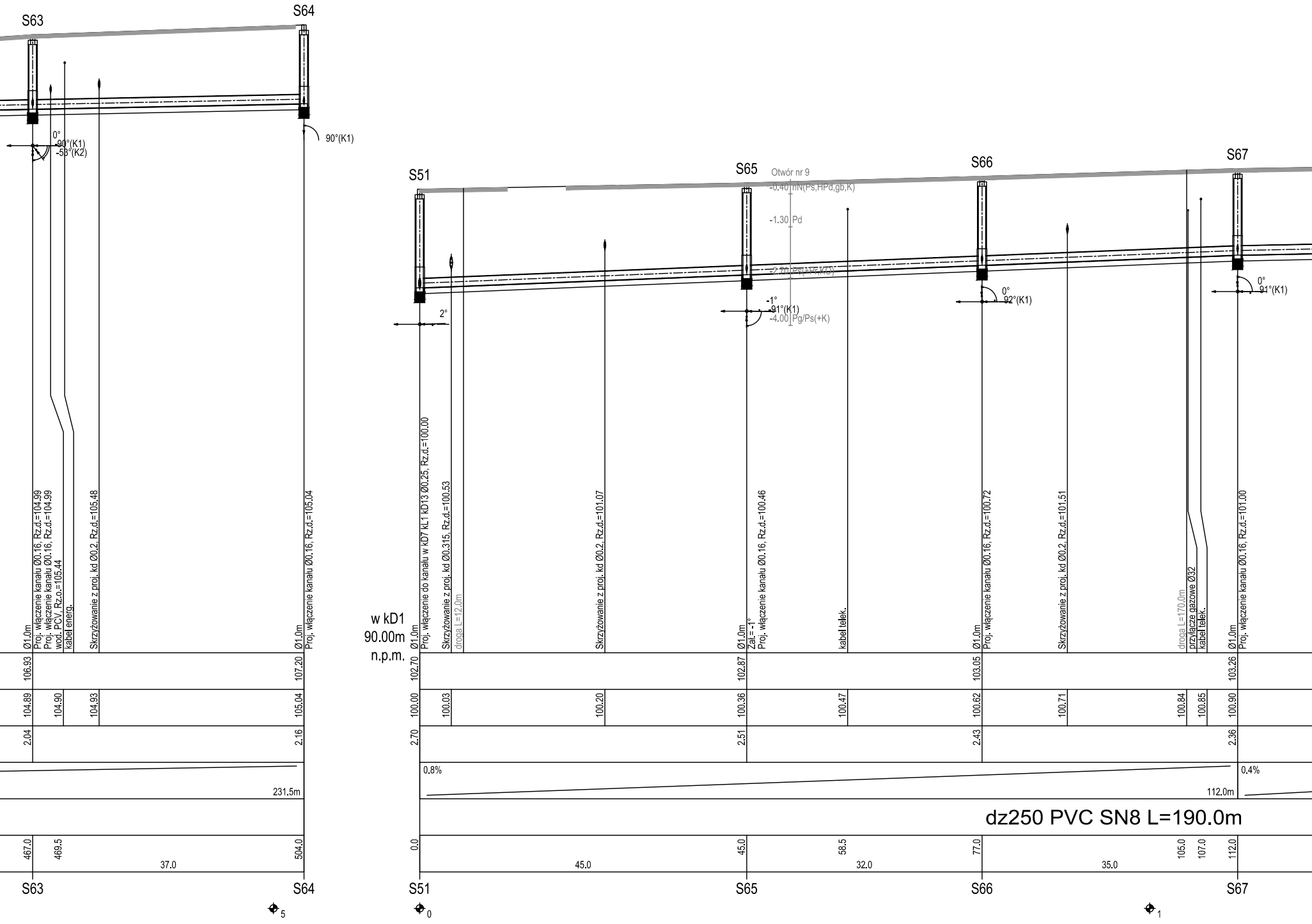
S63
S64
0°
-90°(K1)
-53°(K2)
90°(K1)
S51
S65
Otwór nr 9
-0.40 nN(Ps,HPd,gb,K)
-1.30 Pd
-2.70 Ps(+Pr,KO)
-1°
-91°(K1)
-4.00 Pg/Ps(+K)
2°
S66
0°
-92°(K1)
S67
0°
-91°(K1)
Ø1.0m
Proj. włączenie kanału Ø0.16, Rz.d.=104.99
Proj. włączenie kanału Ø0.16, Rz.d.=104.99
wod. PCV, Rz.o.=105.44
kabel energ.
Skrzyżowanie z proj. kd Ø0.2, Rz.d.=105.48
Ø1.0m
Proj. włączenie kanału Ø0.16, Rz.d.=105.04
w kD1
90.00m
n.p.m.
Ø1.0m
Proj. włączenie do kanału w kD7 kL1 kD13 Ø0.25, Rz.d.=100.00
Skrzyżowanie z proj. kd Ø0.315, Rz.d.=100.53
droga L=12.0m
Skrzyżowanie z proj. kd Ø0.2, Rz.d.=101.07
Ø1.0m
Zał.=-1°
Proj. włączenie kanału Ø0.16, Rz.d.=100.46
kabel telek.
Ø1.0m
Proj. włączenie kanału Ø0.16, Rz.d.=100.72
Skrzyżowanie z proj. kd Ø0.2, Rz.d.=101.51
droga L=170.0m
przyłącze gazowe Ø32
kabel telek.
Ø1.0m
Proj. włączenie kanału Ø0.16, Rz.d.=101.00
106.93
107.20
102.70
102.87
103.05
103.26
104.89
104.90
104.93
105.04
100.00
100.03
100.20
100.36
100.47
100.62
100.71
100.84
100.85
100.90
2.04
2.16
2.70
2.51
2.43
2.36
231.5m
0.8%
112.0m
0.4%
dz250 PVC SN8 L=190.0m
467.0
469.5
37.0
504.0
0.0
45.0
45.0
58.5
32.0
77.0
35.0
105.0
107.0
112.0
S63
S64
S51
S65
S66
S67
5
0
1

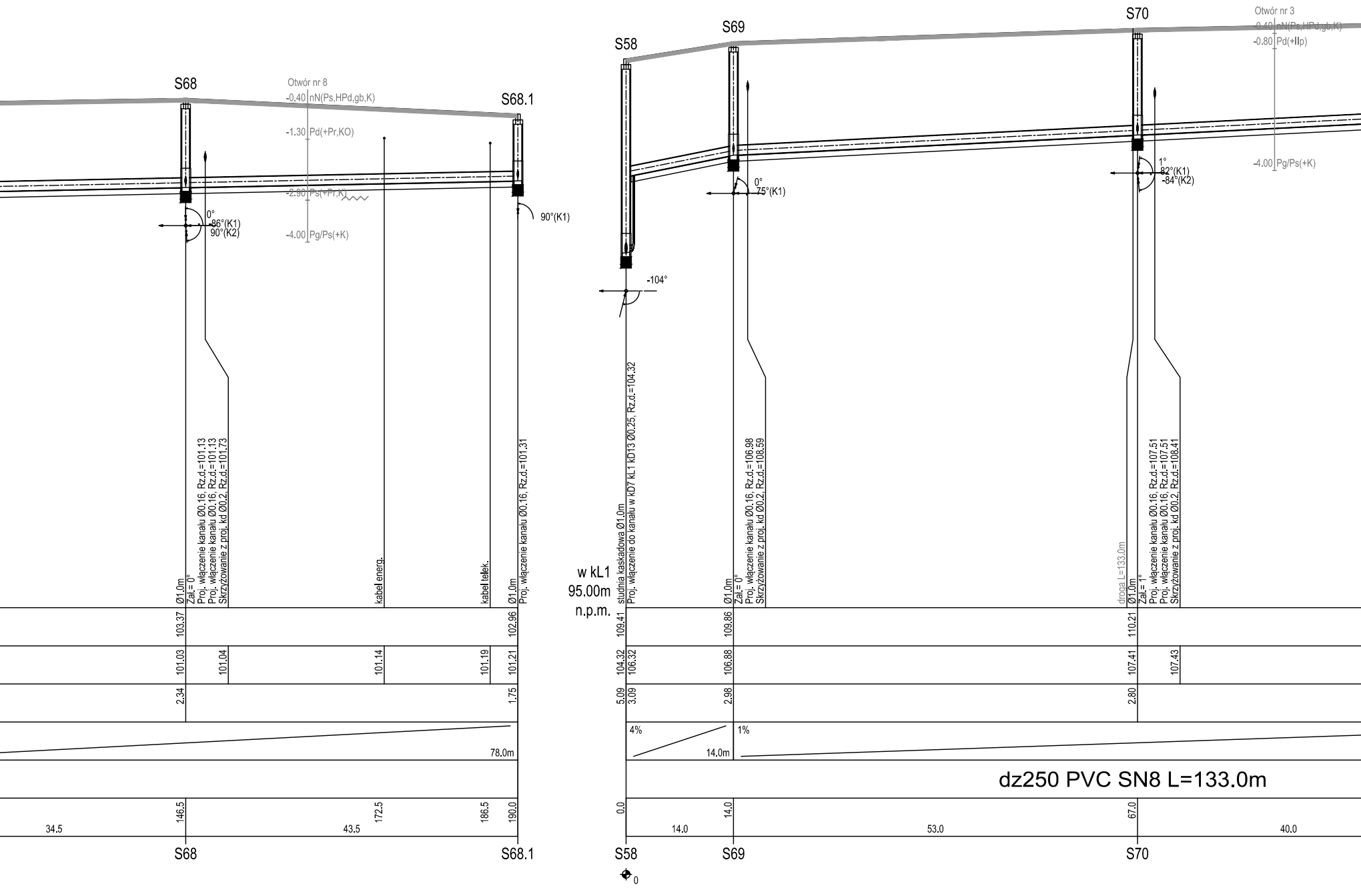
S68
Otwór nr 8
-0.40 nN(Ps,HPd,gb,K)
-1.30 Pd(+Pr,KO)
-2.90 Ps(+Pr,K)
-4.00 Pg/Ps(+K)
S68.1
0°
-86°(K1)
90°(K2)
90°(K1)
S58
-104°
S69
0°
75°(K1)
S70
1°
82°(K1)
-84°(K2)
Otwór nr 3
-0.40 nN(Ps,HPd,gb,K)
-0.80 Pd(+IIp)
-4.00 Pg/Ps(+K)
Ø1.0m
Zał.= 0°
Proj. włączenie kanału Ø0.16, Rz.d.=101.13
Proj. włączenie kanału Ø0.16, Rz.d.=101.13
Skrzyżowanie z proj. kd Ø0.2, Rz.d.=101.73
kabel energ.
kabel telek.
Ø1.0m
Proj. włączenie kanału Ø0.16, Rz.d.=101.31
w kL1
95.00m
n.p.m.
studnia kaskadowa Ø1.0m
Proj. włączenie do kanału w kD7 kL1 kD13 Ø0.25, Rz.d.=104.32
Ø1.0m
Zał.= 0°
Proj. włączenie kanału Ø0.16, Rz.d.=106.98
Skrzyżowanie z proj. kd Ø0.2, Rz.d.=108.59
droga L=133.0m
Ø1.0m
Zał.= 1°
Proj. włączenie kanału Ø0.16, Rz.d.=107.51
Proj. włączenie kanału Ø0.16, Rz.d.=107.51
Skrzyżowanie z proj. kd Ø0.2, Rz.d.=108.41
103.37
102.96
109.41
109.86
110.21
101.03
101.04
101.14
101.19
101.21
104.32
106.32
106.88
107.41
107.43
2.34
1.75
5.09
3.09
2.98
2.80
78.0m
4%
14.0m
1%
dz250 PVC SN8 L=133.0m
146.5
172.5
186.5
190.0
0.0
14.0
67.0
34.5
43.5
14.0
53.0
40.0
S68
S68.1
S58
S69
S70
0

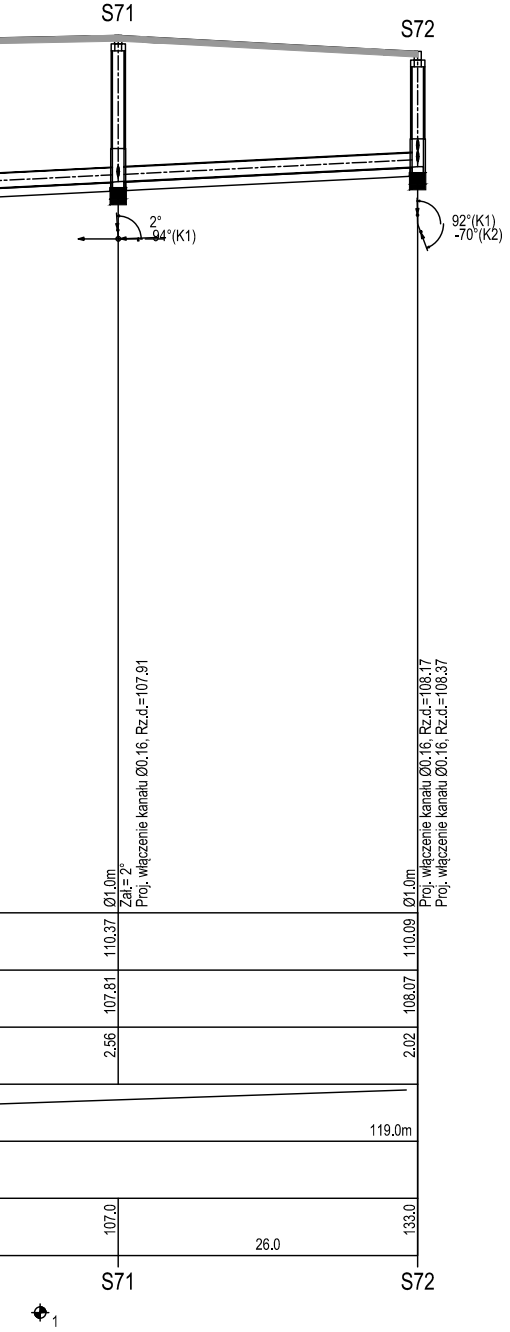
S71
S72
2°
94°(K1)
92°(K1)
-70°(K2)
Ø1.0m
Zał.= 2°
Proj. włączenie kanału Ø0.16, Rz.d.=107.91
Ø1.0m
Proj. włączenie kanału Ø0.16, Rz.d.=108.17
Proj. włączenie kanału Ø0.16, Rz.d.=108.37
110.37
110.09
107.81
108.07
2.56
2.02
119.0m
107.0
133.0
26.0
S71
S72
1

PROSYSTEM
Biuro Projektów i Realizacji Inwestycji

Pracownia: 60-682 Poznań, os. B. Śmiałego 30/75,
tel: (61) 622 95 18, fax: (61) 622 95 19
www.prosystem-poznan.pl
e-mail : biuro@prosystem-poznan.pl

Investor / Inwestor

Gmina Suchy Las
62-002 Suchy Las, ul. Szkolna 13

Branch / Branża: **SANITARNA**

Project Phase / Stadium dokumentacji: **PROJEKT BUDOWLANY**

Investment / addres
Nazwa inwestycji / adres: **Budowa dróg wraz z kanalizacją sanitarną i budowa lokalnego systemu kanałów deszczowych w rejonie ulicy Diamentowej w Suchym Lesie**

Theme
Temat: **Projekt budowlany sieci kanalizacji sanitarnej w rejonie ulicy Diamentowej w Suchym Lesie**

Collaboration / Zespół projektowy :		Number of qualification Numer uprawnień	Signature / Podpis
Designer Projektował	**mgr inż. Katarzyna Pszczółkowska**	**WKP/0089/POOS/03**	
Veryfication Sprawdzający	**mgr inż. Grzegorz Padurski**	**WKP/0138/POOS/04**	
Director Dyrektor	**mgr inż. Julian Kaluba**	**68/87/Pw**	

Drawing content
Treść rysunku

Profile podłużne sieci kanalizacji sanitarnej

Project number Numer projektu	Date Data	Scale Skala	Number draught Numer rysunku
97/2013	03.2015	1:500/100	3.3

Version / Wersja "B"

Attention ! All rights reserved. / Wszelkie prawa zastrzeżone ! Powielanie lub wykorzystywanie niezgodnie z przeznaczeniem i bez zgody B.P. i R.I. PROSYSTEM zabronione !