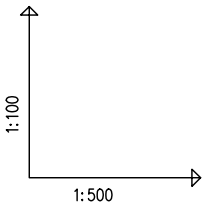

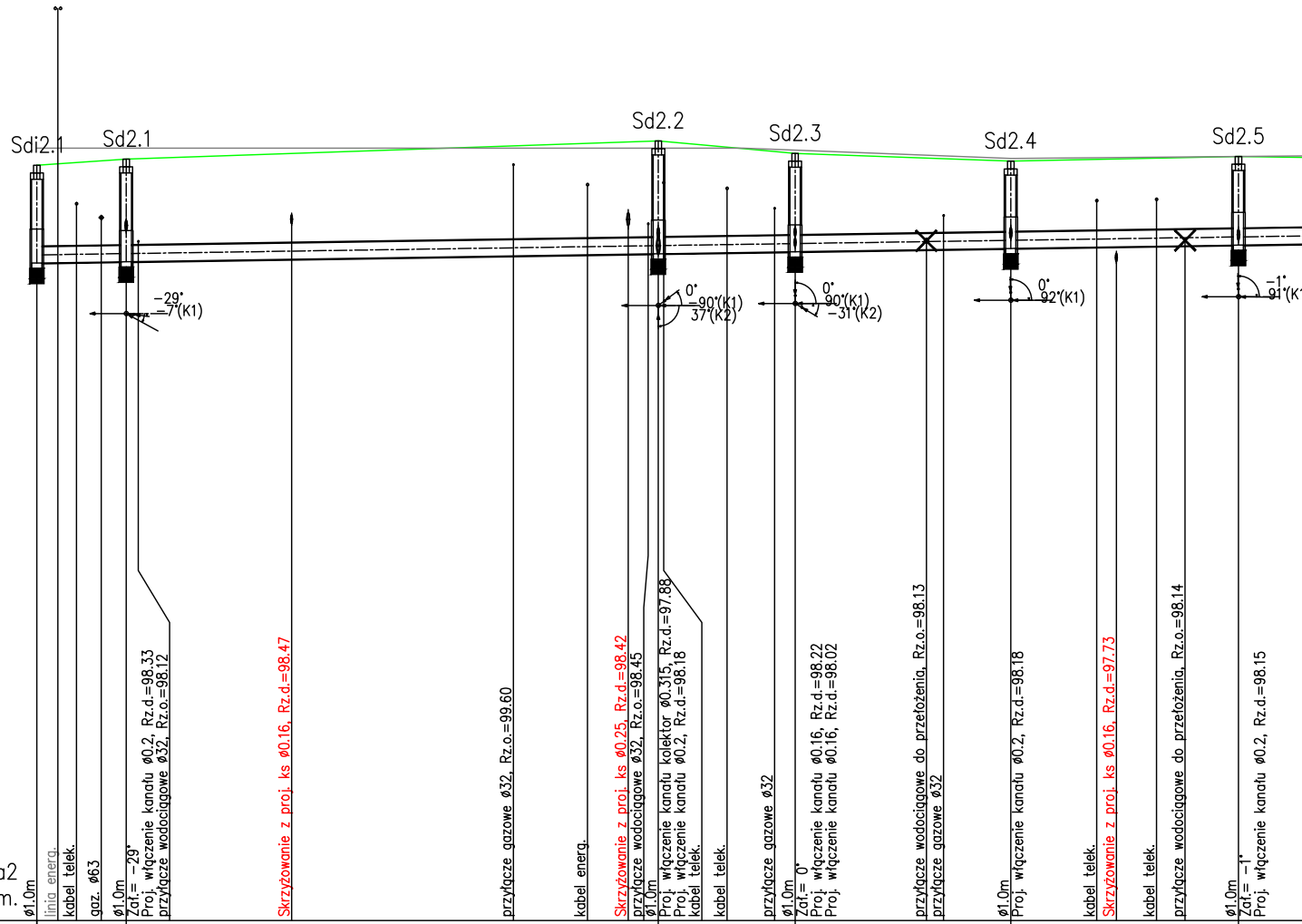
Sdi2.1
Sd2.1
Sd2.2
Sd2.3
Sd2.4
Sd2.5
−29°
−7°(K1)
0°
−90°(K1)
37°(K2)
0°
90°(K1)
−31°(K2)
0°
92°(K1)
−1°
91°(K
ø1.0m
linia energ.
kabel telek.
gaz. ø63
ø1.0m
Zał.= −29°
Proj. włączenie kanału ø0.2, Rz.d.=98.33
przyłącze wodociągowe ø32, Rz.o.=98.12
Skrzyżowanie z proj. ks ø0.16, Rz.d.=98.47
przyłącze gazowe ø32, Rz.o.=99.60
kabel energ.
Skrzyżowanie z proj. ks ø0.25, Rz.d.=98.42
przyłącze wodociągowe ø32, Rz.o.=98.45
ø1.0m
Proj. włączenie kanału kolektor ø0.315, Rz.d.=97.88
Proj. włączenie kanału ø0.2, Rz.d.=98.18
kabel telek.
kabel telek.
przyłącze gazowe ø32
ø1.0m
Zał.= 0°
Proj. włączenie kanału ø0.16, Rz.d.=98.22
Proj. włączenie kanału ø0.16, Rz.d.=98.02
przyłącze wodociągowe do przełożenia, Rz.o.=98.13
przyłącze gazowe ø32
ø1.0m
Proj. włączenie kanału ø0.2, Rz.d.=98.18
kabel telek.
Skrzyżowanie z proj. ks ø0.16, Rz.d.=97.73
kabel telek.
przyłącze wodociągowe do przełożenia, Rz.o.=98.14
ø1.0m
Zał.= −1°
Proj. włączenie kanału ø0.2, Rz.d.=98.15

OZNACZENIE PROFILU: zlewnia2
POZIOM PORÓWNAWCZY 90.00 m n.p.m.

Eko-trend Jana Mertki Przygodzice

PROJ. RZĘDNA TERENU	99.59			99.71			100.06			99.82		99.67				99.76
RZĘDNA DNA KANAŁU	97.70	97.71	97.72	97.73	97.84	97.86	97.88	97.90 97.90	97.91	97.92	97.96	97.98	98.01	98.02	98.03	98.05
ZAGŁĘBIENIE DNA KANAŁU	1.89			1.98			2.18			1.90		1.69				1.71
SPADKI, DŁUGOŚCI	0.3%															
ŚREDNICA, MATERIAŁ																PCV−U
ODLEGŁOŚCI	0.0	4.0	6.0	8.5	46.0	53.0	60.0	66.5	71.5	73.0	86.0	94.0	102.5	108.0	111.0	116.0
		8.5			51.5			13.0			21.0			22.0		
HEKTOMETRY	Sdi2.1 0			Sd2.1			Sd2.2			Sd2.3		Sd2.4	1			Sd2.5

Generator rysunkowy 7.33 (www.epi-graf.com.pl)

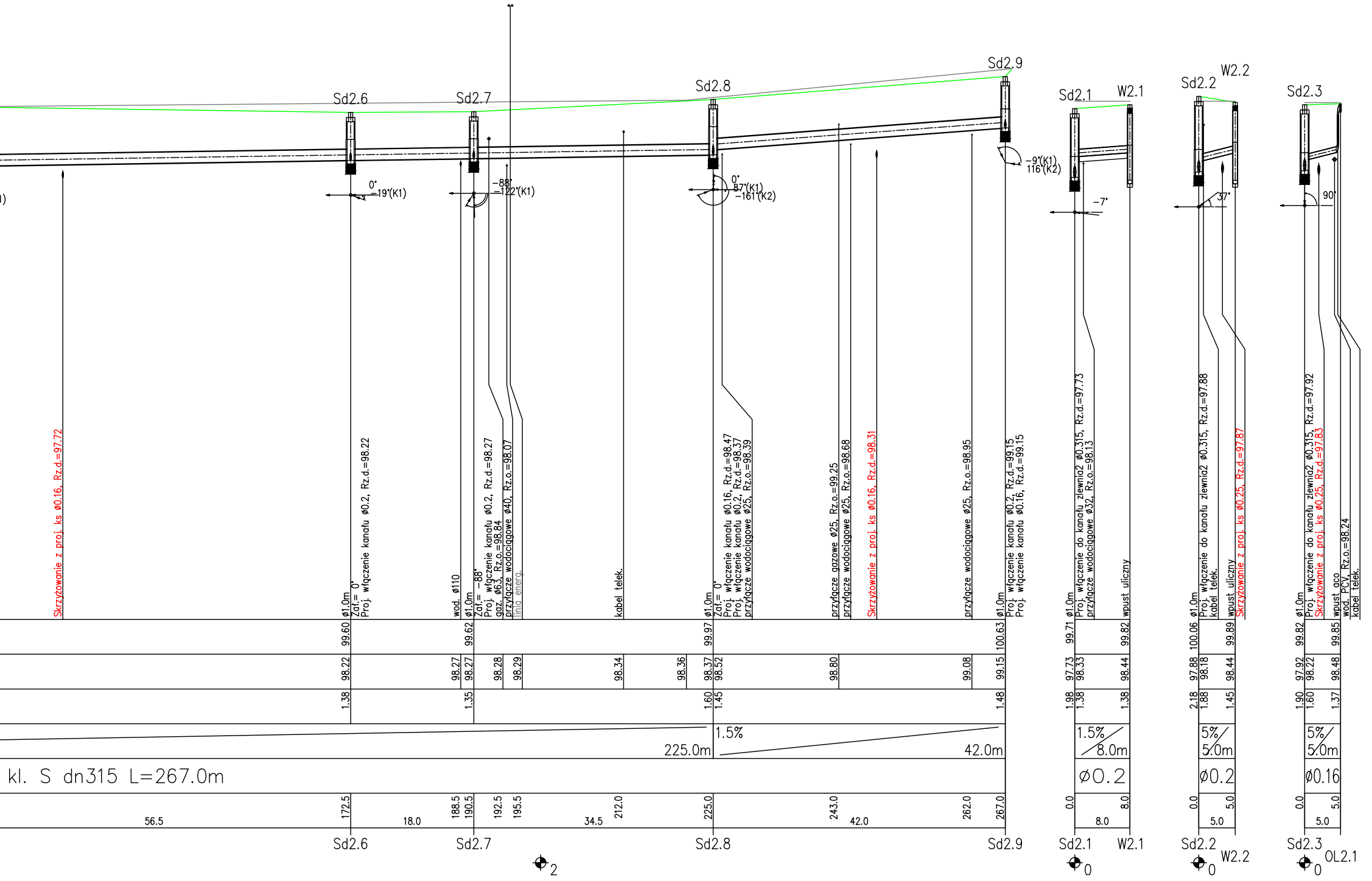
Sd2.6
Sd2.7
Sd2.8
Sd2.9
Sd2.1
W2.1
Sd2.2
W2.2
Sd2.3
0°
-19°(K1)
-88°
-122°(K1)
0°
87°(K1)
-161°(K2)
-9°(K1)
116°(K2)
-7°
37°
90°
Skrzyżowanie z proj. ks ø0.16, Rz.d.=97.72
ø1.0m
Zał.= 0°
Proj. włączenie kanału ø0.2, Rz.d.=98.22
wod. ø110
ø1.0m
Zał.= -88°
Proj. włączenie kanału ø0.2, Rz.d.=98.27
gaz. ø63, Rz.o.=98.84
przyłącze wodociągowe ø40, Rz.o.=98.07
linia energ.
kabel telek.
ø1.0m
Zał.= 0°
Proj. włączenie kanału ø0.16, Rz.d.=98.47
Proj. włączenie kanału ø0.2, Rz.d.=98.37
przyłącze wodociągowe ø25, Rz.o.=98.39
przyłącze gazowe ø25, Rz.o.=99.25
przyłącze wodociągowe ø25, Rz.o.=98.68
Skrzyżowanie z proj. ks ø0.16, Rz.d.=98.31
przyłącze wodociągowe ø25, Rz.o.=98.95
ø1.0m
Proj. włączenie kanału ø0.2, Rz.d.=99.15
Proj. włączenie kanału ø0.16, Rz.d.=99.15
ø1.0m
Proj. włączenie do kanału zlewnia2 ø0.315, Rz.d.=97.73
przyłącze wodociągowe ø32, Rz.o.=98.13
wpust uliczny
ø1.0m
Proj. włączenie do kanału zlewnia2 ø0.315, Rz.d.=97.88
kabel telek.
wpust uliczny
Skrzyżowanie z proj. ks ø0.25, Rz.d.=97.87
ø1.0m
Proj. włączenie do kanału zlewnia2 ø0.315, Rz.d.=97.92
Skrzyżowanie z proj. ks ø0.25, Rz.d.=97.83
wpust aco
wod. PCV, Rz.o.=98.24
kabel telek.
99.60
99.62
99.97
100.63
99.71
99.82
100.06
99.89
99.82
99.85
98.22
98.27
98.27
98.28
98.29
98.34
98.36
98.37
98.52
98.80
99.08
99.15
97.73
98.33
98.44
97.88
98.18
98.44
97.92
98.22
98.48
1.38
1.35
1.60
1.45
1.48
1.98
1.38
1.38
2.18
1.88
1.45
1.90
1.60
1.37
1.5%
225.0m
42.0m
1.5%
8.0m
5%
5.0m
5%
5.0m
kl. S dn315 L=267.0m
ø0.2
ø0.2
ø0.16
172.5
56.5
18.0
188.5
190.5
192.5
195.5
34.5
212.0
225.0
243.0
42.0
262.0
267.0
0.0
8.0
8.0
0.0
5.0
5.0
0.0
5.0
5.0
Sd2.6
Sd2.7
Sd2.8
Sd2.9
Sd2.1
W2.1
Sd2.2
W2.2
Sd2.3
OL2.1
2
0
0
0

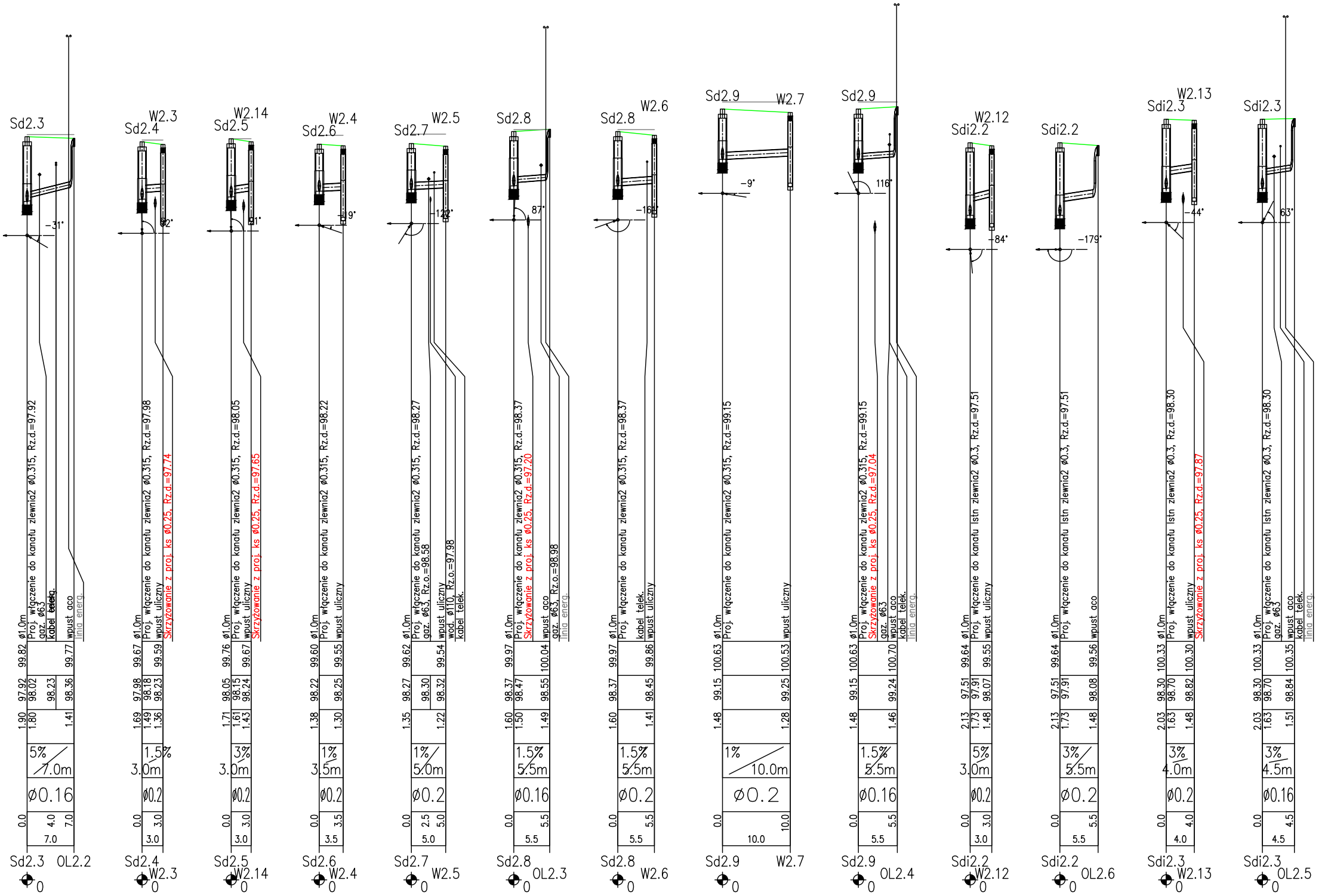
Sd2.3
-31°
ø1.0m
Proj. włączenie do kanału zlewnia2 ø0.315, Rz.d.=97.92
gaz. ø63
kabel telek.
kabel energ.
wpust aco
linia energ.
99.82
99.77
97.92
98.02
98.23
98.36
1.90
1.80
1.41
5%
7.0m
ø0.16
0.0
4.0
7.0
7.0
Sd2.3
OL2.2
0
Sd2.4
W2.3
62°
ø1.0m
Proj. włączenie do kanału zlewnia2 ø0.315, Rz.d.=97.98
wpust uliczny
Skrzyżowanie z proj. ks ø0.25, Rz.d.=97.74
99.67
99.59
97.98
98.18
98.23
1.69
1.49
1.36
1.5%
3.0m
ø0.2
0.0
3.0
3.0
Sd2.4
W2.3
0
Sd2.5
W2.14
81°
ø1.0m
Proj. włączenie do kanału zlewnia2 ø0.315, Rz.d.=98.05
wpust uliczny
Skrzyżowanie z proj. ks ø0.25, Rz.d.=97.65
99.76
99.67
98.05
98.15
98.24
1.71
1.61
1.43
3%
3.0m
ø0.2
0.0
3.0
3.0
Sd2.5
W2.14
0
Sd2.6
W2.4
-19°
ø1.0m
Proj. włączenie do kanału zlewnia2 ø0.315, Rz.d.=98.22
wpust uliczny
99.60
99.55
98.22
98.25
1.38
1.30
1%
3.5m
ø0.2
0.0
3.5
3.5
Sd2.6
W2.4
0
Sd2.7
W2.5
-122°
ø1.0m
Proj. włączenie do kanału zlewnia2 ø0.315, Rz.d.=98.27
gaz. ø63, Rz.o.=98.58
wpust uliczny
wod. ø110, Rz.o.=97.98
kabel telek.
99.62
99.54
98.27
98.30
98.32
1.35
1.22
1%
5.0m
ø0.2
0.0
2.5
5.0
5.0
Sd2.7
W2.5
0
Sd2.8
87°
ø1.0m
Proj. włączenie do kanału zlewnia2 ø0.315, Rz.d.=98.37
Skrzyżowanie z proj. ks ø0.25, Rz.d.=97.20
wpust aco
gaz. ø63, Rz.o.=98.98
linia energ.
99.97
100.04
98.37
98.47
98.55
1.60
1.50
1.49
1.5%
5.5m
ø0.16
0.0
5.5
5.5
Sd2.8
OL2.3
0
Sd2.8
W2.6
-166°
ø1.0m
Proj. włączenie do kanału zlewnia2 ø0.315, Rz.d.=98.37
kabel telek.
wpust uliczny
99.97
99.86
98.37
98.45
1.60
1.41
1.5%
5.5m
ø0.2
0.0
5.5
5.5
Sd2.8
W2.6
0
Sd2.9
W2.7
-9°
ø1.0m
Proj. włączenie do kanału zlewnia2 ø0.315, Rz.d.=99.15
wpust uliczny
100.63
100.53
99.15
99.25
1.48
1.28
1%
10.0m
ø0.2
0.0
10.0
10.0
Sd2.9
W2.7
0
Sd2.9
116°
ø1.0m
Proj. włączenie do kanału zlewnia2 ø0.315, Rz.d.=99.15
Skrzyżowanie z proj. ks ø0.25, Rz.d.=97.04
gaz. ø63
wpust aco
kabel telek.
linia energ.
100.63
100.70
99.15
99.24
1.48
1.46
1.5%
5.5m
ø0.16
0.0
5.5
5.5
Sd2.9
OL2.4
0
Sdi2.2
W2.12
-84°
ø1.0m
Proj. włączenie do kanału Istn zlewnia2 ø0.3, Rz.d.=97.51
wpust uliczny
99.64
99.55
97.51
97.91
98.07
2.13
1.73
1.48
5%
3.0m
ø0.2
0.0
3.0
3.0
Sdi2.2
W2.12
0
Sdi2.2
-179°
ø1.0m
Proj. włączenie do kanału Istn zlewnia2 ø0.3, Rz.d.=97.51
wpust aco
99.64
99.56
97.51
97.91
98.08
2.13
1.73
1.48
3%
5.5m
ø0.2
0.0
5.5
5.5
Sdi2.2
OL2.6
0
Sdi2.3
W2.13
-44°
ø1.0m
Proj. włączenie do kanału Istn zlewnia2 ø0.3, Rz.d.=98.30
wpust uliczny
Skrzyżowanie z proj. ks ø0.25, Rz.d.=97.87
100.33
100.30
98.30
98.70
98.82
2.03
1.63
1.48
3%
4.0m
ø0.2
0.0
4.0
4.0
Sdi2.3
W2.13
0
Sdi2.3
63°
ø1.0m
Proj. włączenie do kanału Istn zlewnia2 ø0.3, Rz.d.=98.30
gaz. ø63
wpust aco
kabel telek.
linia energ.
100.33
100.35
98.30
98.70
98.84
2.03
1.63
1.51
3%
4.5m
ø0.16
0.0
4.5
4.5
Sdi2.3
OL2.5
0


Sdi2.3
28°
Proj. włączenie do kanału Istn zlewnia2 ø0.3, Rz.d.=98.30
ø1.0m
wpust aco
100.33
100.42
98.30
98.90
99.03
2.03
1.43
1.39
1.5%
9.0m
ø0.16
0.0
9.0
9.0
Sdi2.3
OL2.7
0
Sdi3.1
zlewnia 3.1
Studnia istniejąca, Rz.d.=98.67
wpust aco
100.80
101.17
99.45
99.66
1.35
1.51
5%
4.5m
ø0.16
0.0
4.5
4.5
Sdi3.1
OL3.0
0

PROSYSTEM

Biuro Projektów i Realizacji Inwestycji

Pracownia: 60-682 Poznań, os. B. Śmiałego 30/75,
tel: (61) 622 95 18, fax: (61) 622 95 19
www.prosystem-poznan.pl
e-mail : biuro@prosystem-poznan.pl

Investor / Inwestor

Gmina Suchy Las

62-002 Suchy Las, ul. Szkolna 13

Branch / Branża
SANITARNA

Project Phase / Stadium dokumentacji
PROJEKT BUDOWLANO-WYKONAWCZY

Investment / adres
Nazwa inwestycji / adres
Budowa dróg wraz z kanalizacją sanitarną i budowa lokalnego systemu kanałów deszczowych w rejonie ulicy Diamentowej w Suchym Lesie

Theme
Temat
Projekt budowlany kanalizacji deszczowej w rejonie ulicy Diamentowej w Suchym Lesie

Collaboration / Zespół projektowy :		Number of qualification Numer uprawnień	Signature / Podpis
Designer Projektował	**mgr inż. Katarzyna Pszczółkowska**	**WKP/0089/POOS/03**	
Veryfication Sprawdzający	**mgr inż. Grzegorz Padurski**	**WKP/0138/POOS/04**	
Director Dyrektor	**mgr inż. Julian Kaluba**	**68/87/Pw**	

Drawning content
Treść rysunku

PROFILE PODŁUŻNE

Project number Numer projektu	Date Data	Scale Skala	Number draught Numer rysunku
97/2013	05.2015	1:500/100	3.3

Version / Wersja "B"

Attention ! All rights reserved. / Wszelkie prawa zastrzeżone ! Powielanie lub wykorzystywanie niezgodnie z przeznaczeniem i bez zgody B.P. i R.I. PROSYSTEM zabronione !