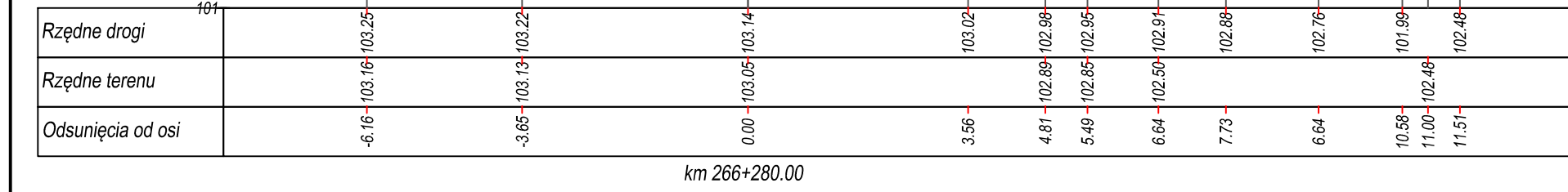
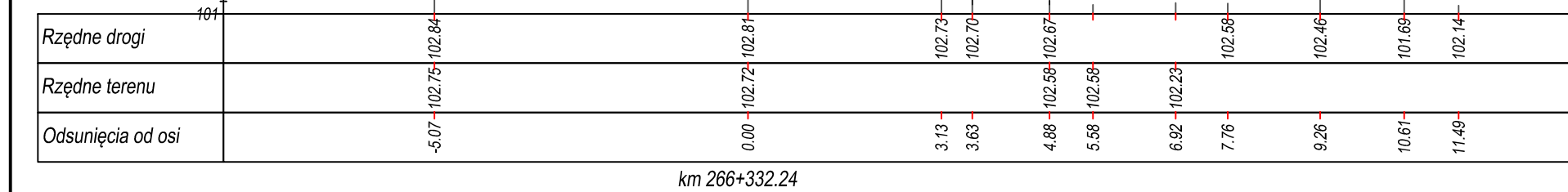


ulica Lipowa

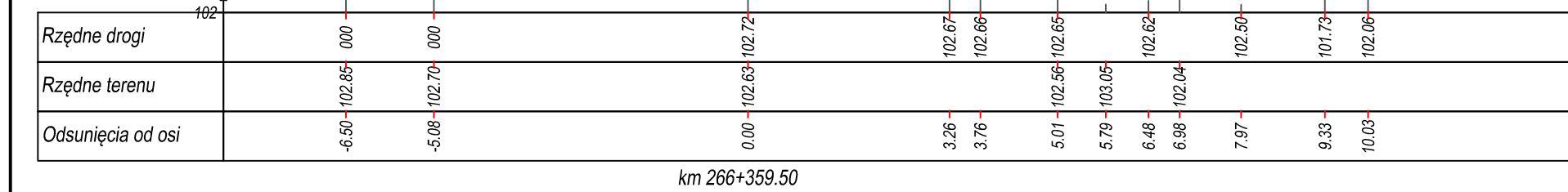
N = 1.2 m²
W = 0.7 m²
H = 0.30 m x 6.1 mb



N = 1.1 m²
W = 0.7 m²
H = 0.30 m x 6.0 mb

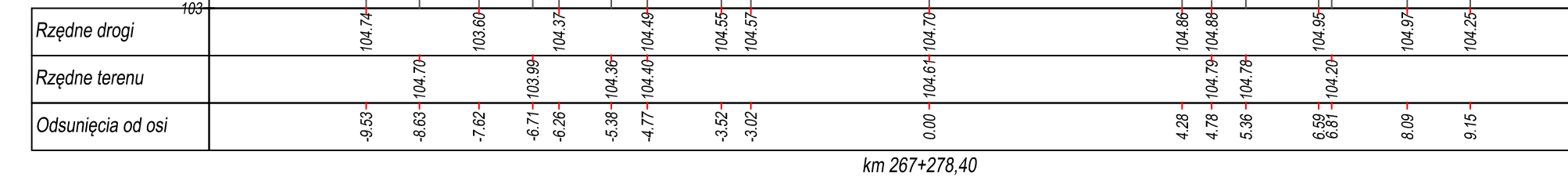


N = 1.6 m²
W = 0.6 m²
H = 0.30 m x 4.4 mb

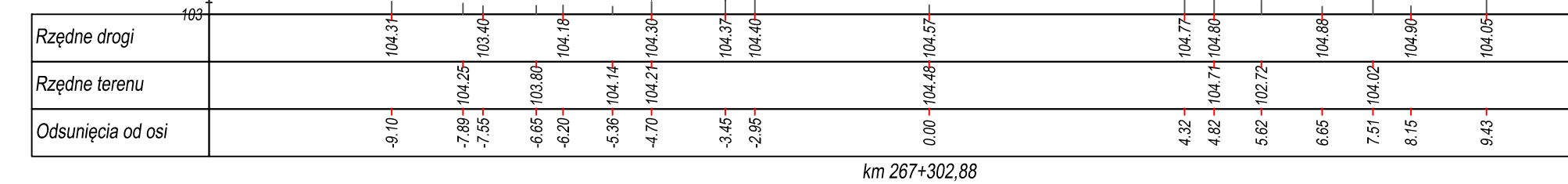


ulica Pawłowicka

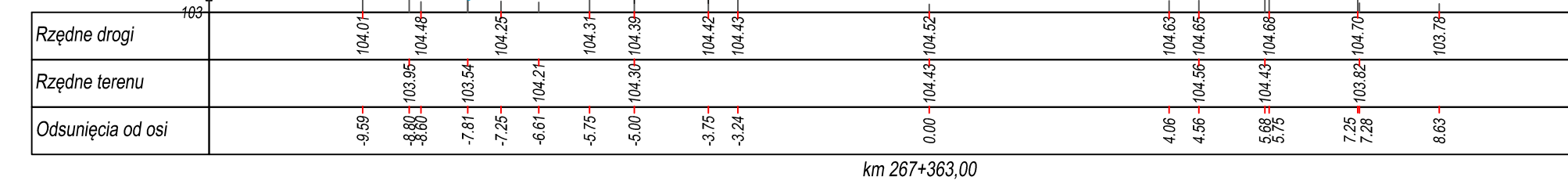
N = 3.1 m²
W = 1.2 m²
H = 0.30 m x 8.2 mb



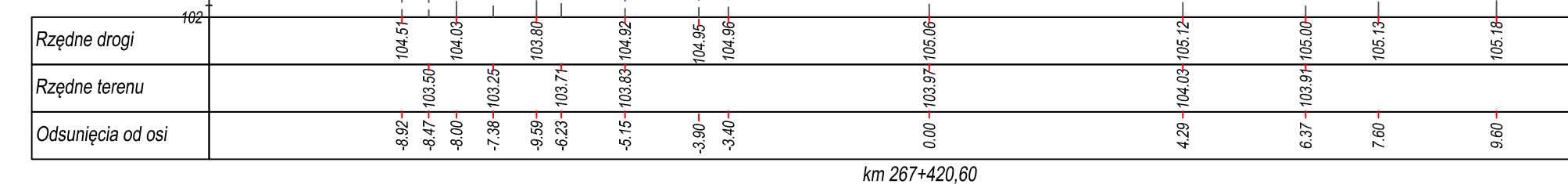
N = 3.5 m²
W = 1.1 m²
H = 0.30 m x 8.5 mb



N = 3.6 m²
W = 1.2 m²
H = 0.30 m x 7.2 mb

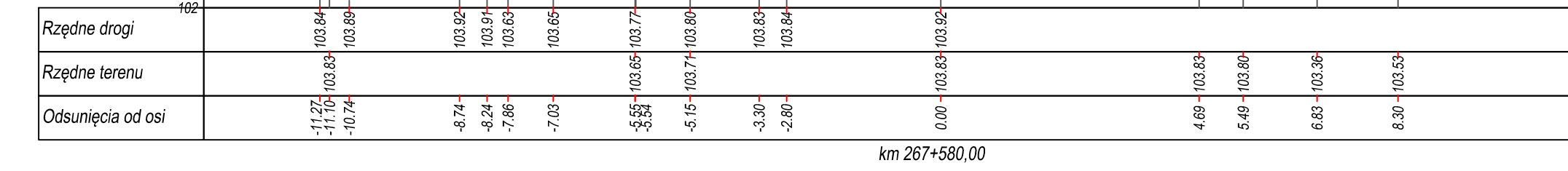


N = 0.9 m²
W = 0.6 m²
H = 0.30 m x 2.8 mb

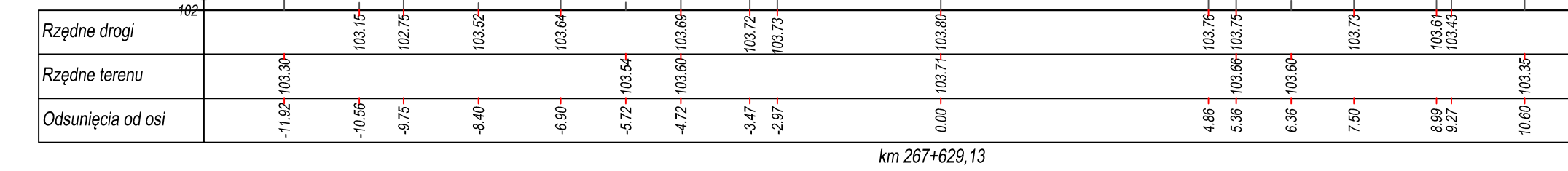


ulica Radosna

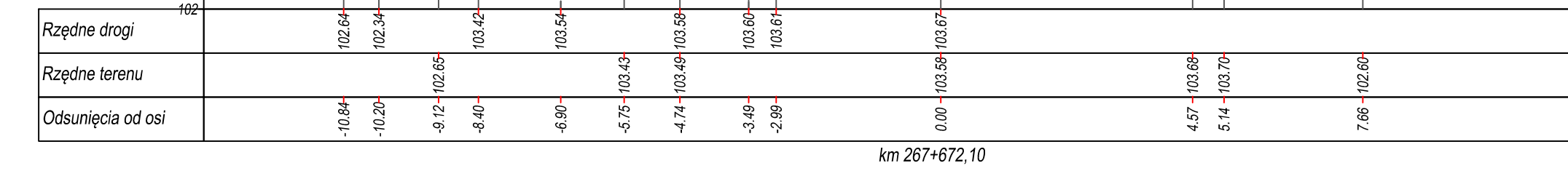
N = 1.8 m²
W = 0.1 m²
H = 0.30 m x 5.8 mb



N = 1.5 m²
W = 2.2 m²
H = 0.30 m x 4.9 mb



N = 1.9 m²
W = 0.7 m²
H = 0.30 m x 5.2 mb



LEGENDA

- N = 0,00 m² Powierzchnia nasypu
- W = 0,00 m² Powierzchnia wykopu
- H = 2,25 m x 0,3 Powierzchnia humusu (Szerokość humusu) x (grubość humusu)
- Humus
- Rozbórka nawierzchni

INWESTOR	Jednostka projektująca
Gmin Suchy Las ul. Szkolna 13 62-002 Suchy Las	WEBA os. Czecha 28/6, 61-287 Poznań

Przebudowa skrzyżowań w ciągu drogi krajowej nr 11,
w m. Złotniki i Złotkowo, gmin Suchy Las

województwo wielkopolskie gmina Suchy Las m. Złotkowo

Przekroje poprzeczne

Skala	Nr rysunku
1:100	4

Stanowisko	Imię i Nazwisko	Nr uprawnień	Data
Opracowanie	-----	-----	-----
Projektant	B. Rajch	71317/P/2002	czerwiec 2013r.
Weryfikator	M. Bartosik	WKP/0087/07	