

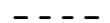






LEGENDA:

-  Projektowany nasyp
-  Projektowany wykop
-  Spód projektowanej konstrukcji nawierzchni
-  Poziom terenu po zdjęciu 15cm warstwy ziemi nie nadającej się do budowy
-  Istniejące ogrodzenie na podmurówce
- W** Powierzchnia wykopów w m²
- N** Powierzchnia nasypów w m²
- H** Powierzchnia w m² zdjęcia ziemi nie nadającej się do budowy



GLOB-PROJEKT
BIURO USŁUG PROJEKTOWYCH
ADRES DO KORESPONDENCJI:
UL. KACZEŃCOWA 6
60-175 POZNAŃ

ADRES PRACOWNI:
UL. PALACZA 120E/4
60-278 POZNAŃ
TEL: 61/ 662 13 56
FAX: 61/ 867 80 82
E-MAIL: globprojekt@wp.pl

Inwestor:	 Gmina Suchy Las ul. Szkolna 13, 62-002 Suchy Las	Data:	12.2012
Zamawiający:	 Gmina Suchy Las ul. Szkolna 13, 62-002 Suchy Las		
Objekt:	BUDOWA UL. ZIMOWEJ ORAZ ODCINKA UL. SŁONECZNEJ OD UL. ŚWIT DO UL. ZIMOWEJ W SUCHYM LESIE (DZ. NR 194/8, 1069/2, 1070/2, 1074, 1124, 1071/2 OBRĘB SUCHY LAS)		
Branża:	DROGOWA		
Stanowisko:	Imię i nazwisko:	Nr uprawnień:	Specjalność:
Projektant:	mgr inż. Paweł Solecki	WKP/0274/POOD/10	Drogowa
Opracował:	mgr inż. Marta Czyronis mgr inż. T. Sochacki	- -	- -
Sprawdzający:	inż. Adam Solecki	78/75/Pw	Drogowa
Treść rysunku:	PRZEKROJE POPRZECZNE - UL. SŁONECZNA		Skala: 1:100
Stadium:	PROJEKT BUDOWLANO - WYKONAWCZY		Nr rys.: 3a/5