

4024.2017

Oznaczenie kancelaryjne: GKG.GZ.4091. 4024.017 Zielona Góra, dnia 18.08.2017r.

Data wpływu wniosku:

PODGIK w Poznaniu
tel. 61 84 10 783, 61 84 10 627
narady koordynacyjne w pn. i pt.

Data wpływu	18-08-2017	Data wpływu
Nr sprawy	4024.017	
podpis I piętro		
Odbiór uzgodnień -		

STAROSTA POZNAŃSKI
POWIATOWY OŚRODEK DOKUMENTACJI
GEODEZYJNEJ I KARTOGRAFICZNEJ
ul. Jackowskiego 18, 60 – 509 Poznań
tel. 61 84 10 783, 61 84 10 627
e-mail: zudp@podgik.powiat.poznan.pl

WNIOSEK^{*)}

o uzgodnienie usytuowania projektowanej sieci uzbrojenia terenu na naradzie koordynacyjnej

I. Informacje o zleceniodawcy:

- Nazwa i adres wnioskodawcy (inwestor/projektant) Inwestor: Gmina Suchy Las, Projektant: Paweł Winturski ul. Jastrzębia 8; 65-131 Zielona Góra
- Nazwa i adres płatnika: ESKO-CONSULTING Sp. z o.o. ul. Słężna 112/38; 53-111 Wrocław
- Nr NIP: 69 1240 2018 1111
- Nr REGON: -
- Informacje dodatkowe: - Wyświadczył Paweł Winturski ul. Jastrzębia 8, 65-131 Zielona Góra 17-11-2017
- Dane kontaktowe: telefon; adres e-mail: kom: 0-603-889-310, winturski@poczta.onet.pl

Wyrażam zgodę na zawiadamianie za pomocą środków komunikacji elektronicznej na w/w adres e-mail

II. Informacje o przedmiocie uzgodnienia:

- Położenie: Miejscowość Zielątkowc i Chłudowo, gmina Suchy Las, obręb 0002 Chłudowo dz. nr: 144/1, 144/2, 34/2, 20/1, 20/2, 21, 22, 23, 24/6, 27, 28, 29/2, 30, 31/1, 16, 19/2, 19/3, 19/4, 85/1, 85/2, 132, 134/2, 134/5, 134/8, 134/9, 159/1, 17, 133/2, 140
obrub 0005 Zielątkowo dz. nr: 17/7, 17/18, 18, 27/2, 27/8, 45, 59/4, 23/1, 23/10, 23/16, 23/17, 23/21, 23/22, 23/23, 23/24, 23/26, 23/28, 23/29, 23/32, 23/34, 23/41, 23/42, 23/45, 23/46, 23/49, 23/50, 23/53, 23/56, 24/6, 24/7, 24/8, 24/15, 24/16, 25/8, 25/11, 27/15, 27/17, 28, 29/9, 29/10, 29/11, 29/12, 29/13, 29/15, 29/16, 29/17, 29/18, 30/2, 30/4, 30/6, 31/2, 31/6, 31/7, 31/9, 23/27, 26/1, 26/2, 26/2, 26/3, 26/4, 26/12, 26/14, 26/15, 26/21, 27/3, 27/4, 27/9, 27/10, 27/11, 27/12, 27/16, 27/18, 27/19, 27/21, 24/2, 24/3, 24/10, 24/17, 23/35, 24/20, 22/11, 22/12, 23/11, 23/12, 23/13, 23/38, 23/39, 23/40, 23/43, 23/44, 23/47, 23/48, 23/51, 23/52, 17/2, 17/5, 17/6, 17/8, 17/9, 17/10, 17/11, 17/12, 17/13, 17/14, 17/15, 17/16, 17/17, 17/22, 17/25, 9/4, 9/6, 9/7, 9/8, 13, 14, 15/7, 59/21, 59/23, 59/37, 64/14, 64/20, 64/21, 64/32, 67/11, 67/12, 67/13, 67/14, 67/27, 64/8, 64/9, 64/10, 64/11, 64/12, 64/16, 64/17, 64/18, 64/19, 60/9, 60/12, 60/20, 60/22, 60/24, 60/25, 60/27, 60/28, 60/29, 60/30, 60/31, 60/32, 60/35, 60/36, 64/22, 64/23, 64/24, 64/25, 64/26, 64/28, 64/29, 64/30, 64/31, 60/13, 60/14, 60/15, 60/16, 60/17, 60/18, 60/19, 60/23, 59/5, 59/6, 59/8, 59/11, 59/12, 59/14, 59/15, 59/16, 59/17, 59/18, 59/19, 59/20, 59/24, 59/25, 59/26, 59/27, 59/28, 59/29, 59/30, 59/13, 59/31, 59/32, 59/33, 59/34, 59/35, 59/36, 67/19, 67/20, 67/21, 67/22, 67/23, 67/24, 67/25, 67/26, 67/29, 67/30, 67/31, 67/33, 67/34, 67/35, 207/2, 207/3, 207/4, 207/6, 207/7, 207/8, 208, 209/10, 209/12, 209/13, 157/8, 157/10, 157/12, 181/1, 218, 219/2, 219/13, 219/14, 219/16, 23/30, 23/33, 24/18, 24/19, 25/2, 25/3, 25/4, 25/5, 25/6, 25/12, 25/13, 25/14, 25/15, 39/2, 39/3, 39/6, 39/7, 39/8, 39/9, 39/10, 40/4, 40/9, 40/10, 40/12, 43, 228, 234, 237, 243, 246, 210/2, 25/10, 27/20, 208
219/15, 156/2, 253, 238, 247, 207/5, 209/9, 67/17, 67/18, 67/10, 66, 65, 64/15, 64/27, 60/26, 60/21, 60/10, 59/22, 59/7, 48, 59/38, 27/7, 26/5, 23/25, 27/14, 27/5, 25/9, 24/9, 19, 24/13, 23/31, 23/37, 23/55, 23/36, 23/54, 23/14, 30/5, 29/14, 23/19, 23/9, 23/18, 17/19, 40/8, 39/4, 2, 209/2, 31/8, 17/20, 17/4, 8

- Rodzaje sieci/przyłącza: sieć kanalizacji sanitarnej, przyłącza kanalizacji sanitarnej, przyłącza elektroenergetyczne, sieć kanalizacji deszczowej, en - przebudowa oświetlenia (8 słupów) sieci ciśnień
sieci 3 us, ud, en szt.

PROTOKÓŁ NR GKG.GZ.4091.4024.2017 - odpis

z narady koordynacyjnej dotyczącej uzgodnienia usytuowania sieci uzbrojenia terenu przeprowadzonej na podstawie art. 2 pkt 11, art. 7d pkt 2, art. 28b, art. 40b.1.pkt 6 ustawy z dnia 17 maja 1989 r. - Prawo geodezyjne i kartograficzne (Dz. U. z 2016 r. poz. 1629 z późn. zm.).

Przedmiot uzgodnienia : Sieć kanalizacji sanitarnej grawitacyjna i tłoczna, 314 przyłączy kanalizacji sanitarnej, 5 przyłączy elektroenergetycznych zalicznikowych, sieć kanalizacji deszczowej z przykanalikami i wpustami, przebudowa sieci oświetlenia i 8 słupów oświetlenia oraz sieci energetycznej nn 0,4kV i SN 15kV

wnioskodawca: Gmina Suchy Las
Ul. Szkolna 13, 62-002 Suchy Las

Data wpływu wniosku : 18.8.2017 r.

Data i miejsce przeprowadzenia narady : 21.8-15.11.2017 r. - P.O.D.G.i K.

Naradzie przewodniczyła: Katarzyna Kisiel – Kierownik Zespołu Koordynacji Usytuowania Projektowanych Sieci Uzbrojenia Terenu

Lokalizacja przedmiotu uzgodnienia:

obręb Chludowo, dz. 144/1, 144/2, 34/2, 20/1, 20/2, 21, 22, 23, 24/6, 27, 28, 29/2, 30, 31/1, 16, 19/2, 19/3, 19/4, 85/1, 85/2, 132, 134/2, 134/5, 134/8, 134/9, 159/1, 17, 133/2, 140

obręb Zielątkowo, dz. 2, 8, 17/4-17/20, 18, 19, 20, 27/2, 27/8, 45, 59/4, 23/1, 25/10, 27/7, 17/2, 48, 30/5, 31/8, 39/4, 40/8, 60/10, 59/38, 30/2, 30/4, 30/6, 31/2, 31/6, 31/7, 31/9, 26/12, 26/14, 26/15, 26/21, 24/2, 24/3, 22/11, 22/12, 17/22, 17/25, 9/4, 9/6, 9/7, 9/8, 13, 14, 15/7, 60/9, 60/35, 60/36, 209/10, 209/12, 209/13, 157/8, 157/10, 157/12, 181/1, 218, 219/2, 219/13, 219/14, 219/16, 39/2, 39/3, 40/4, 40/9, 40/10, 40/12, 43, 228, 234, 237, 243, 246, 210/2, 208, 209/2, 209/9, 219/15, 156/2, 253, 238, 247, 66, 65, 23/16-23/19, 23/9-23/14, 23/21-23/56, 25/2-25/6, 29/9-29/18, 27/3-27/5, 27/9-27/21, 26/1-26/5, 67/17-67/27, 67/29-67/31, 25/8-25/15, 67/33-67/35, 24/6-24/10, 24/15-24/20, 207/2-207/8, 39/6-39/10, 67/10-67/14, 64/8-64/12, 64/14-64/32, 59/5-59/8, 59/11-59/36, 60/12-60/32,

gmina Suchy Las, powiat poznański, woj. wielkopolskie

Uczestnicy narady oraz ich uwagi i zalecenia:

OPERATOR GAZOCIĄGÓW PRZESYŁOWYCH „GAZ-SYSTEM” O/POZNAŃ – Janusz Wesołowski:

Bez uwag.

POLSKA SPÓŁKA GAZOWNICTWA Sp. z o. o. O.Z.G. W POZNANIU – Paweł Cieślak:

Studnie kanalizacyjne, wpusty uliczne należy zlokalizować w odległości min. 0,5m od sieci gazowej ś/c i n/c. Szczegółowy przebieg sieci gazowej należy ustalić w terenie na podstawie próbnych przekopów. W pobliżu sieci gazowej wykopy wykonywać ręcznie. Na czas wykonywania robót (przy wykopach większych niż 0,6 m) sieć gazową zabezpieczyć przed obsunięciem. Zachować normatywne odległości od istniejącego gazociągu zgodnie (Dz. U. z dnia 4.06.2013 r. poz. 640). W terminie 14 dni przed rozpoczęciem robót wykonawca musi zgłosić się w PSG – Gazownia Poznań Północ – ul. Gdyńska 47, tel. 61 8782818, fax 61 8782850

NETIA S.A. – Filip Gruszczyński:

Projekt uzgodniono z następującymi uwagami:

- prace w miejscach zbliżeń i skrzyżowań z siecią telekomunikacyjną Netia S.A. prowadzić ręcznie, zachować normatywne odległości poziome i pionowe zgodnie z Polskimi Normami;
- zabezpieczyć urządzenia telekomunikacyjne przed uszkodzeniem oraz osiadaniami gruntu;
- w przypadku uszkodzenia w trakcie prac sieci telekomunikacyjnej Netia S.A. Wykonawca zobowiązany jest niezwłocznie powiadomić o tym fakcie Operatora, tel. +48 22 330 22 33 (czynny 24h);
- koszty wszelkich robót i napraw uszkodzeń sieci telekomunikacyjnej Netia S.A. powstałe w wyniku prowadzonych prac jak i wynikające z wadliwego ich wykonania ponosi Inwestor / Wykonawca;
- Netia S.A. zastrzega sobie możliwość dochodzenia roszczeń z tytułu strat w ruchu telekomunikacyjnym powstałych w wyniku uszkodzenia sieci telekomunikacyjnej Netia S.A.

INEA S.A. – Karolina Adamska:

Bez uwag

ENEA OPERATOR Sp. z o. o. – Ewa Rakuta-Stachowiak:

W miejscu skrzyżowania i zbliżenia z kablem energetycznym wykopy należy prowadzić ręcznie. Kabel w wykopie zabezpieczyć zachować normatywne odległości. Przed przystąpieniem do prac należy zgłosić się w Pogotowiu Energetycznym Oborniki Wlkp. Szczegółowy przebieg linii kablowych należy ustalić na podstawie próbnych przekopów.

REGION WSPARCIA TELEINFORMATYCZNEGO ROA POZNAŃ – Sebastian Olejniczak:

Bez uwag.

AQUANET S.A. – Michał Całujek:

Projekt uzgodnić branżowo.

ZARZĄD DRÓG POWIATOWYCH – Maciej Walentowski:

Nie dotyczy dróg powiatowych.

POZNAŃSKIE CENTRUM SUPERKOMPUTEROWO-SIECIOWE – Grzegorz Kuberka:

Nie dotyczy.

HAWA TELEKOM Sp. z o. o. – Grzegorz Ostrowski:

Nie dotyczy

WIELKOPOLSKA SIĘĆ SZEROKOPASMOWA S.A. – Karolina Adamska:

Bez uwag.

URZĄD GMINY SUCHY LAS – Danuta Mill:

Wystąpić do Urzędu Gminy o wydanie decyzji administracyjnej na lokalizację w pasie drogowym zgodnie z art. 39 ustawy o drogach.

KIEROWNIK ZESPOŁU KOORDYNACJI USYTUOWANIA

PROJEKTOWANYCH SIECI UZBROJENIA TERENU:

DODATKOWE UWAGI I ZALECENIA :

Uzgadnia się rysunki nr 1-26 bez rysunków nr 3, 10, 13, 20, 24. Nowe mapy projektant dostarczył dnia 13.11.2017 roku.

Rys. 7 - dołączono mapę A4 z projektowanym przyłączem wodociągowym n.k. 3538.2015.

Rys. 8 -uwzględniono projektowaną sieć kanalizacji sanitarnej i sieć kanalizacji deszczowej n.k. 2992.2017.

Rys. 9- dołączono 2 mapy A4 z projektowanym przyłączem wodociągowym n.k. 2377.2016 oraz z projektowaną siecią energetyczną n.k. 2108.2017 i z istniejącym przyłączem wodociągowym do działki 60/17.

Rys. 11 -dołączono mapę A4 z projektowanym przyłączem gazu n.k. 3534.2017 (przy działce 23/27).

Rys. 12 - dołączono mapę A4 z istniejącą siecią oświetlenia. Uwaga zbliżenie do zasuw przy hydrancie.

Rys. 15 dołączono 2 mapy A4 z istniejącą siecią gazu i z istniejącą siecią oświetlenia (przy przepompowni) oraz z projektowaną siecią en oświetlenia n.k. 4520.2015.

Rys. 16 -dołączono mapę A3 z projektowaną siecią oświetlenia n.k. 2799.2017.

Rys. 17 -dokreślono projektowaną sieć eN i sieć kanalizacji sanitarnej n.k.2992.2017, dołączono mapę A4 z projektowaną siecią oświetlenia n.k. 2799.2017. Uwaga zbliżenie do hydrantu.

Rys. 19 -dołączono mapę A3 z projektowaną siecią wodociągową n.k. 4931.2015.

Rys. 23 -dołączono mapę A4 z projektowaną siecią eN n.k. 3074.2017.

1. Stosownie do art. Ustawy z dnia 17 maja 1989 r. „Prawo Geodezyjne i Kartograficzne”(Dz. U. z 2016 r. poz. 1629) Inwestor jest zobowiązany, po uzyskaniu pozwolenia na budowę do wyznaczenia na gruncie oraz inwentaryzacji powykonawczej (przed zasypaniem) obiektów budowlanych przez uprawnione jednostki wykonawstwa geodezyjnego.

2. Zobowiązuje się wykonawcę prac inwestycyjnych do ochrony i zabezpieczenia znajdujących się na terenie realizowanej inwestycji punktów osnowy geodezyjnej i punktów granicznych (Dz. U. Nr 30 poz. 163 art. 15.1). W przypadku zniszczenia lub uszkodzenia w/w punktów, osoby odpowiedzialne za ochronę i zabezpieczenie punktów osnowy geodezyjnej i punktów granicznych podlegają karze grzywny. (Dz. U. Nr 30 poz. 163 art. 48.1 z późniejszymi zmianami).

3. Zmiany w stosunku do uzgodnionej dokumentacji wymagają dodatkowych uzgodnień.

4. Należy uwzględnić uwagi zawarte w uzgodnieniach branżowych.

5. Integralną częścią protokołu z narady koordynacyjnej jest mapa z naniesioną projektowaną inwestycją wraz z adnotacją zawierającą informacje, iż dokumentacja była przedmiotem narady koordynacyjnej.

6. Prace ziemne w miejscu zbliżeń i skrzyżowań z istniejącym uzbrojeniem bezwzględnie należy wykonywać ręcznie (bez użycia sprzętu mechanicznego). Odkryte przewody zabezpieczyć.

7. W wypadku kolizji z drzewami zgodę na ewentualną wycinkę drzew należy uzyskać w Urzędzie Gminy Suchy Las.

8. Podmioty, które władają sieciami uzbrojenia terenu, rezygnując z obowiązku delegowania swoich przedstawicieli na narady koordynacyjne, pozbawiają się możliwości wpływania na uzgodnione przez Starostę trasy projektowanych sieci i przyłączy (Art. 28 e pkt. 2 Ustawy Prawo Geodezyjne i Kartograficzne z dnia 5 czerwca 2014r.).

W rezultacie przeprowadzonej narady koordynacyjnej przedłożony projekt został uzgodniony z zachowaniem w/w uwag oraz zaleceń, a trasa została wprowadzona do bazy geodezyjnej ewidencji sieci uzbrojenia terenu -zgodnie z § 10 Rozporządzenia Ministra Administracji i Cyfryzacji z dnia 21 października 2015 roku „w sprawie powiatowej bazy GESUT i krajowej bazy GESUT” -poz. 1938.

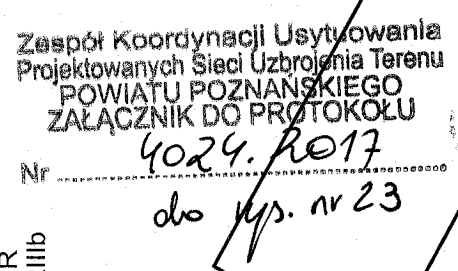
Uwaga: uzgodnienie niniejsze jest opinią techniczną i nie zastępuje pozwolenia na budowę wydawanego zgodnie z obowiązującymi przepisami prawa budowlanego.

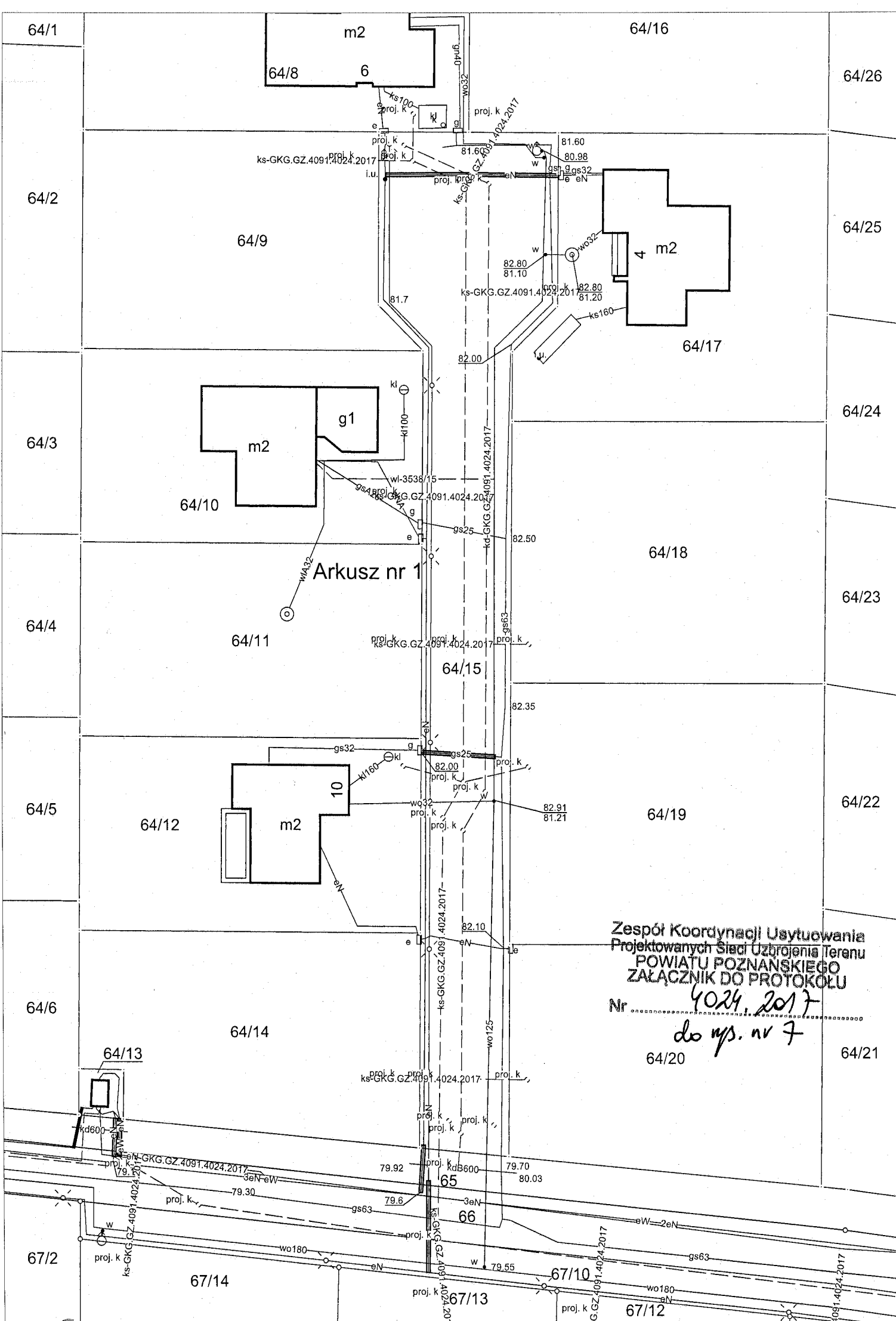
Kopię protokołu wraz z załącznikiem mapowym i innymi załącznikami należy udostępnić wykonawcy terenowemu.

Z up. STAROSTY POZNAŃSKIEGO

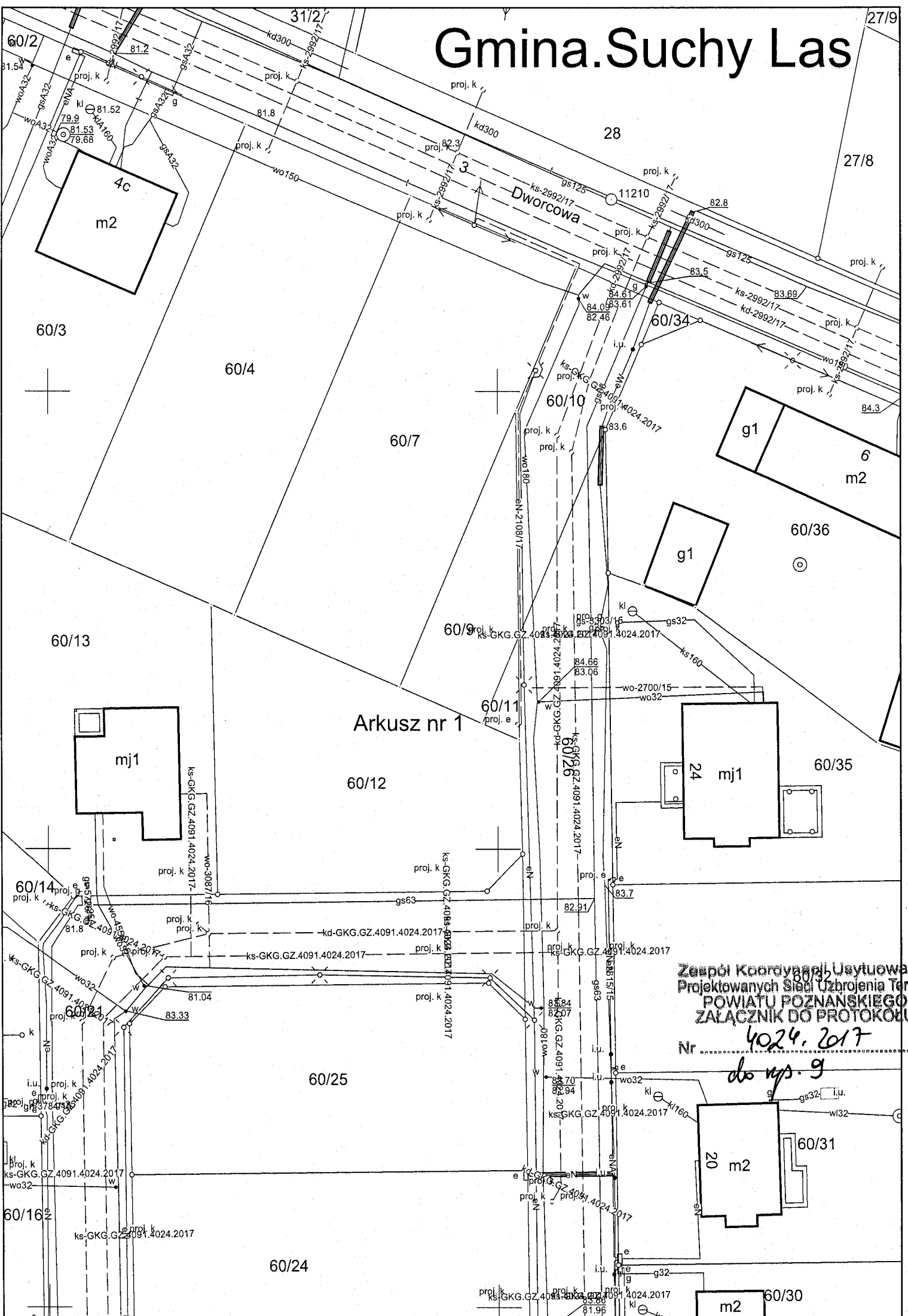
Karolina Kisiel
Kierownik Zespołu Koordynacji
Usytuowania Projektowanych
Sieci Uzbrojenia Terenu

(podpis przewodniczącego narady z imienną pieczęcią
z upoważnienia starosty)

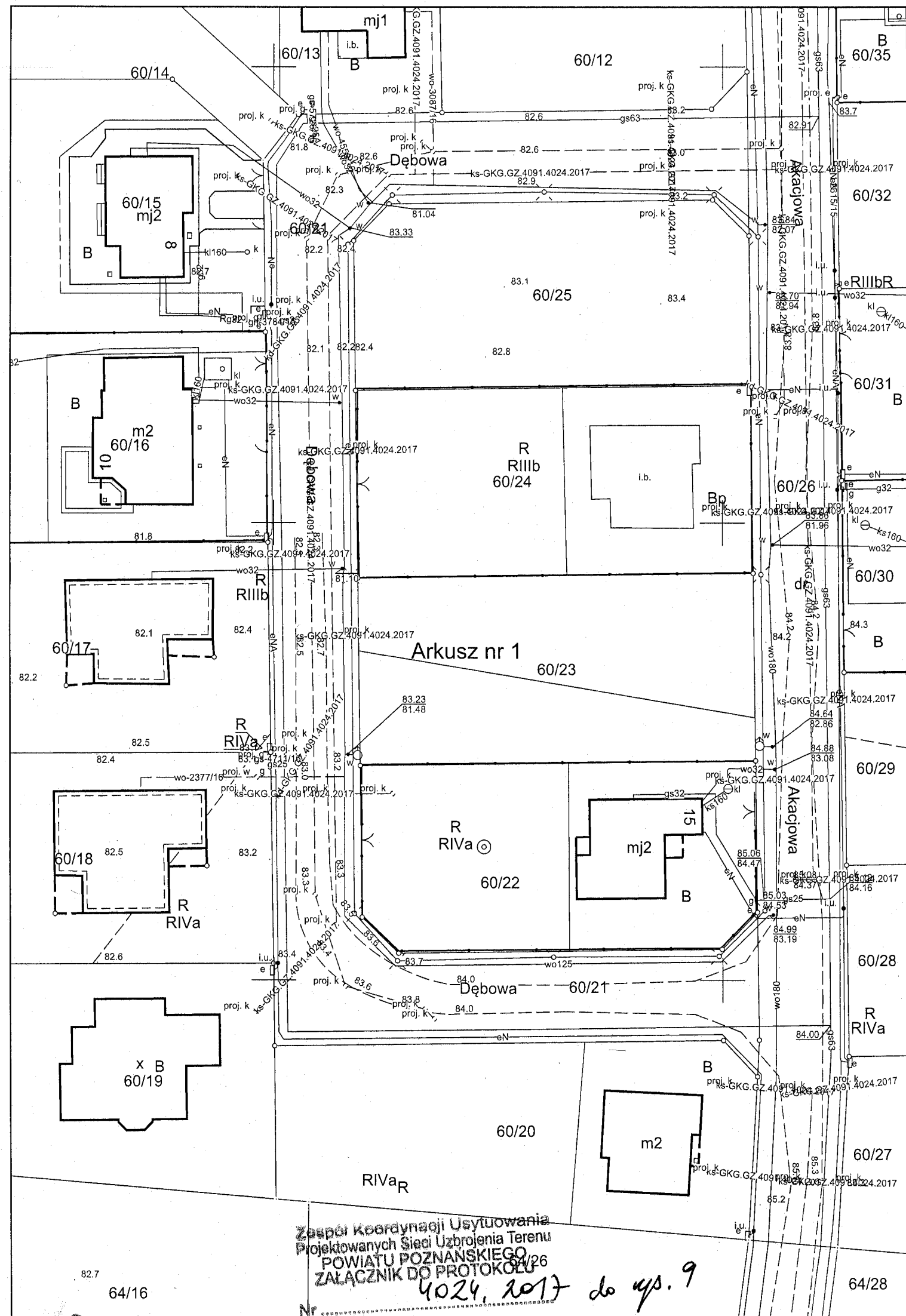


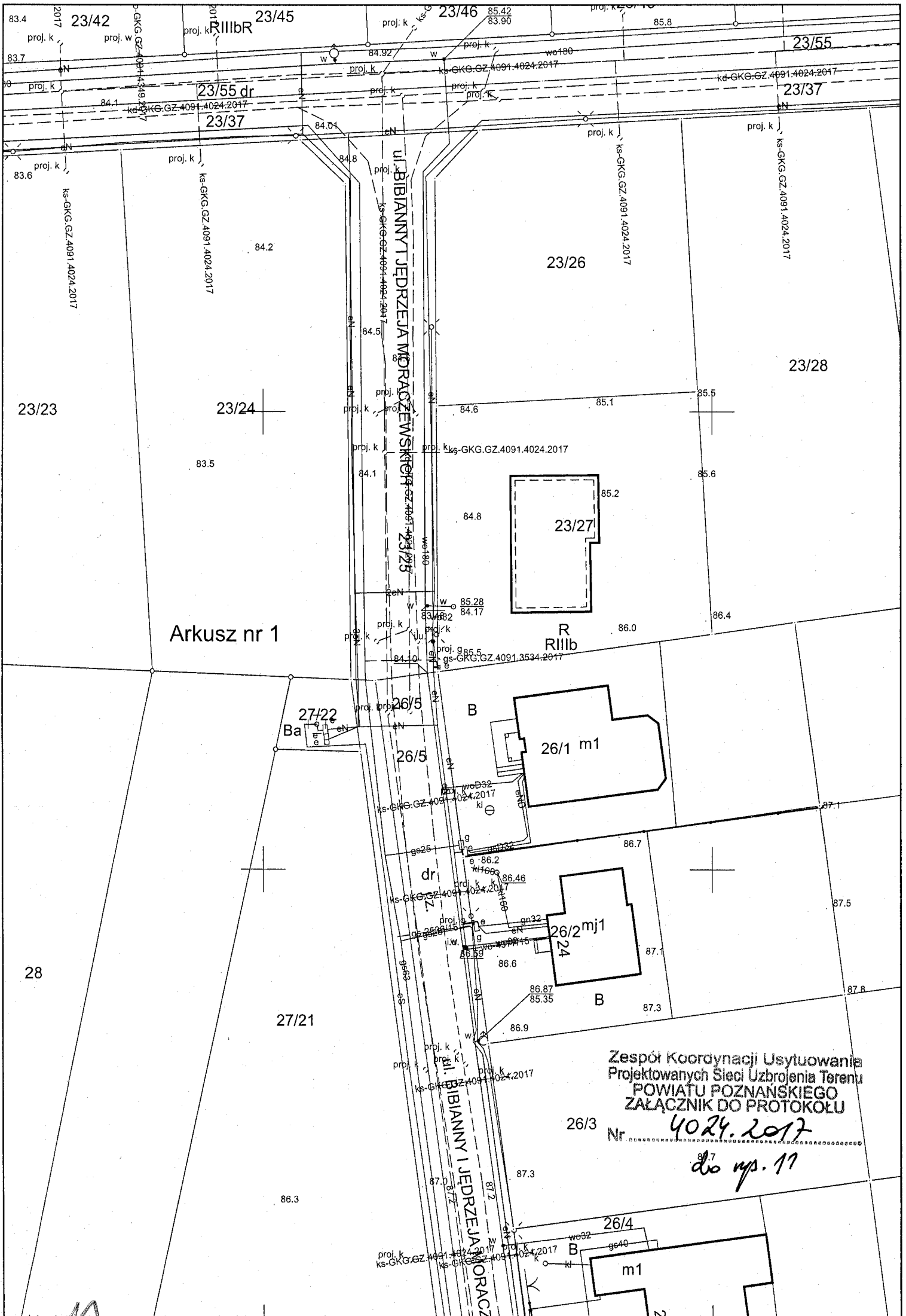


Gmina. Suchy Las



Zespół Koordynacji Usytuowania
Projektowanych Sieci Uzbrojenia Terenów
POWIATU POZNAŃSKIEGO
ZAŁĄCZNIK DO PROTOKOŁU
Nr 4024.2017
do rys. 9



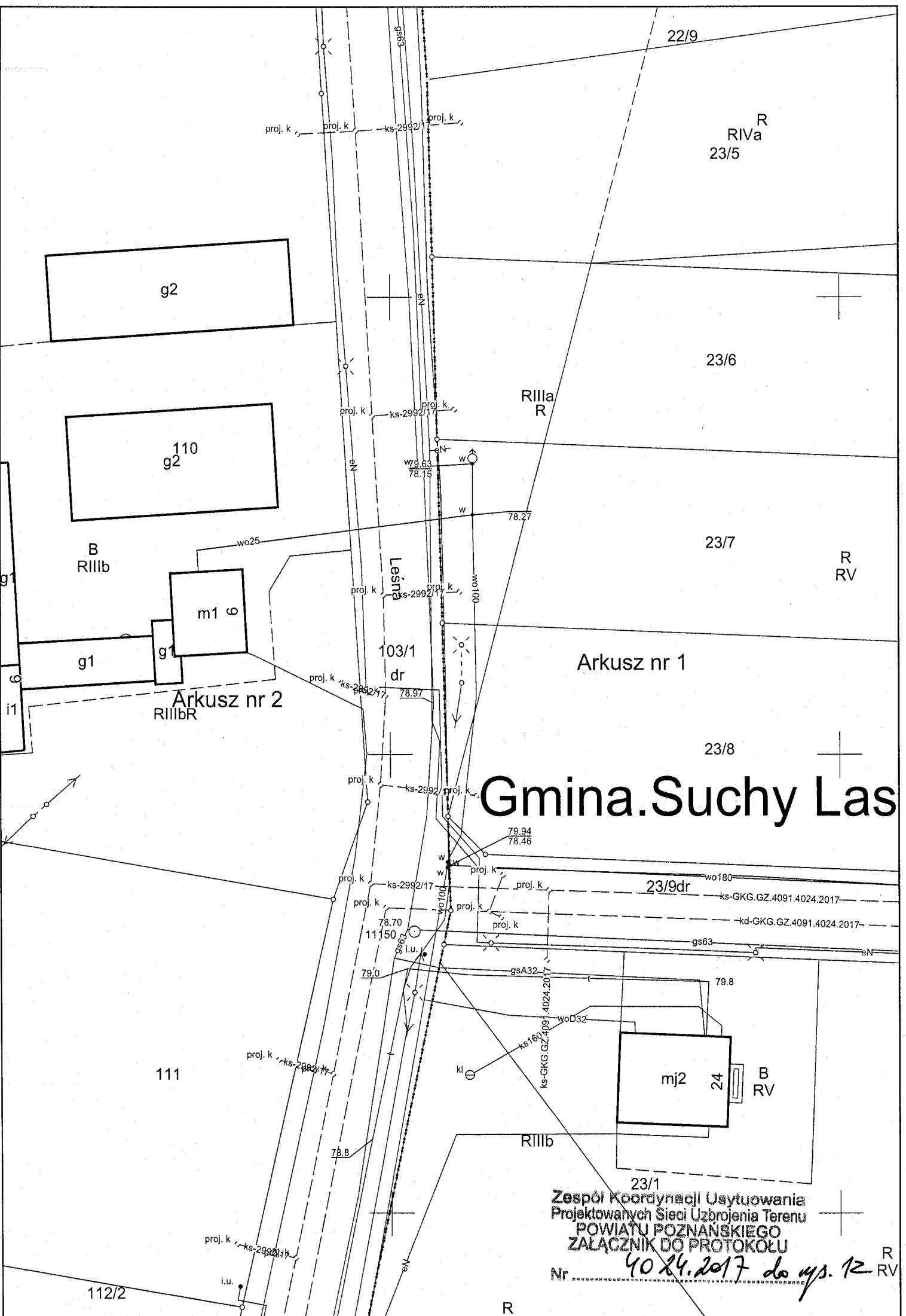


Arkusz nr 1

Zespół Koordynacji Usytuowania
Projektowanych Sieci Uzbrojenia Terenu
POWIATU POZNANSKIEGO
ZAŁĄCZNIK DO PROTOKOŁU

26/3 Nr 4024.2017

do rys. 17



22/9

R
RIVa
23/5

23/6

R
RIIIa
R

23/7

R
RV

Arkusz nr 1

23/8

Gmina. Suchy Las

23/9dr

wo180

ks-GKG.GZ.4091.4024.2017

kd-GKG.GZ.4091.4024.2017

gs63

eN

79.8

mj2 24

B
RV

23/1

Zespół Koordynacji Usytuowania
Projektowanych Sieci Uzbrojenia Terenu
POWIATU POZNANSKIEGO
ZAŁĄCZNIK DO PROTOKOŁU

Nr

40.24.2017 do wys. 12

R
RV

R

g2

110
g2

B
RIIib

m1

g1

Arkusz nr 2
RIIibR

Leśna

103/1
dr

proj. k

ks-2992/17

proj. k

79.94

78.46

proj. k

ks-2992/17

proj. k

proj. k

proj. k

78.70

11150

i.u.

79.0

gsA32

ks-GKG.GZ.4091.4024.2017

woD32

ks-160

ks-GKG.GZ.4091.4024.2017

kl

RIIib

78.8

proj. k

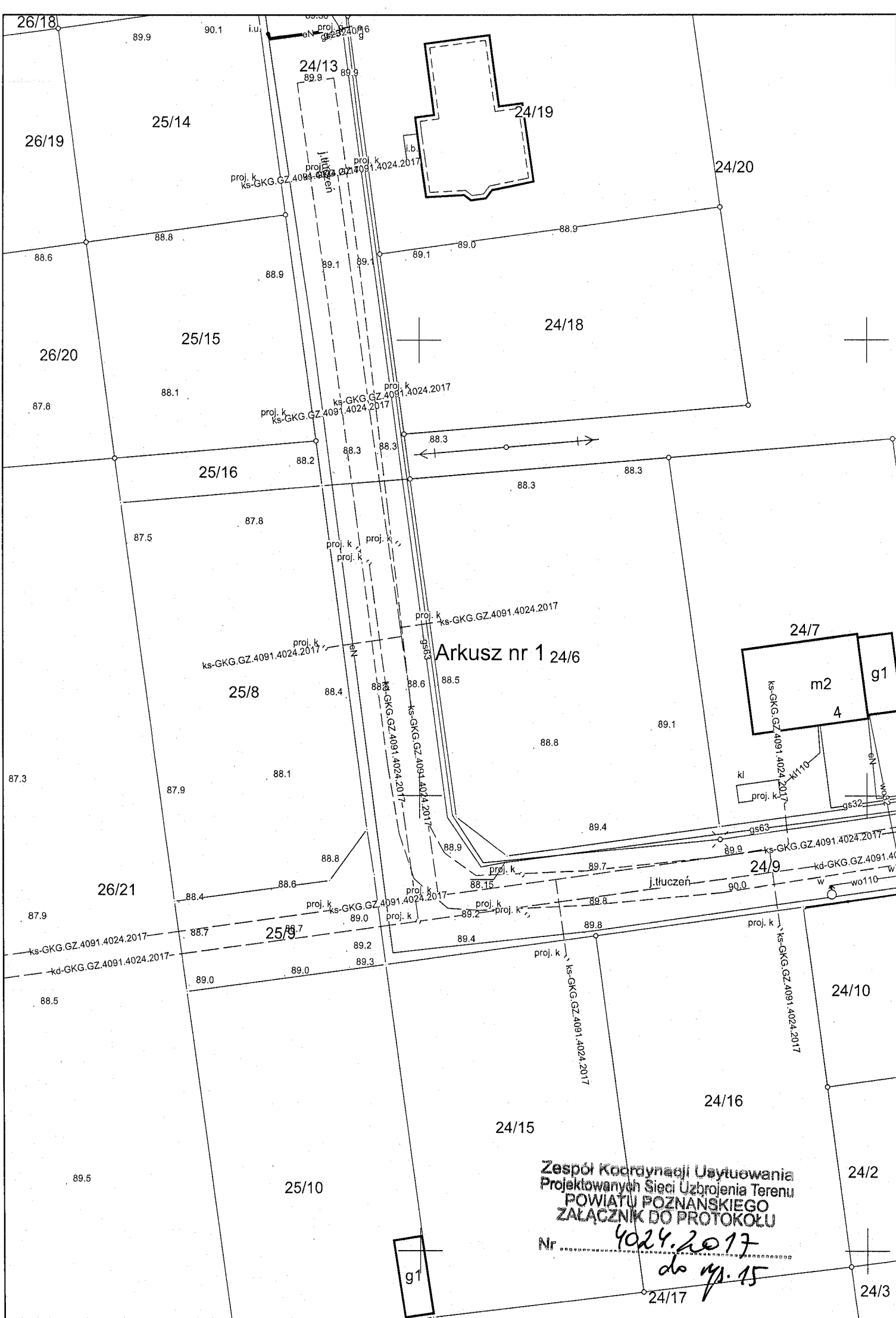
ks-2992/17

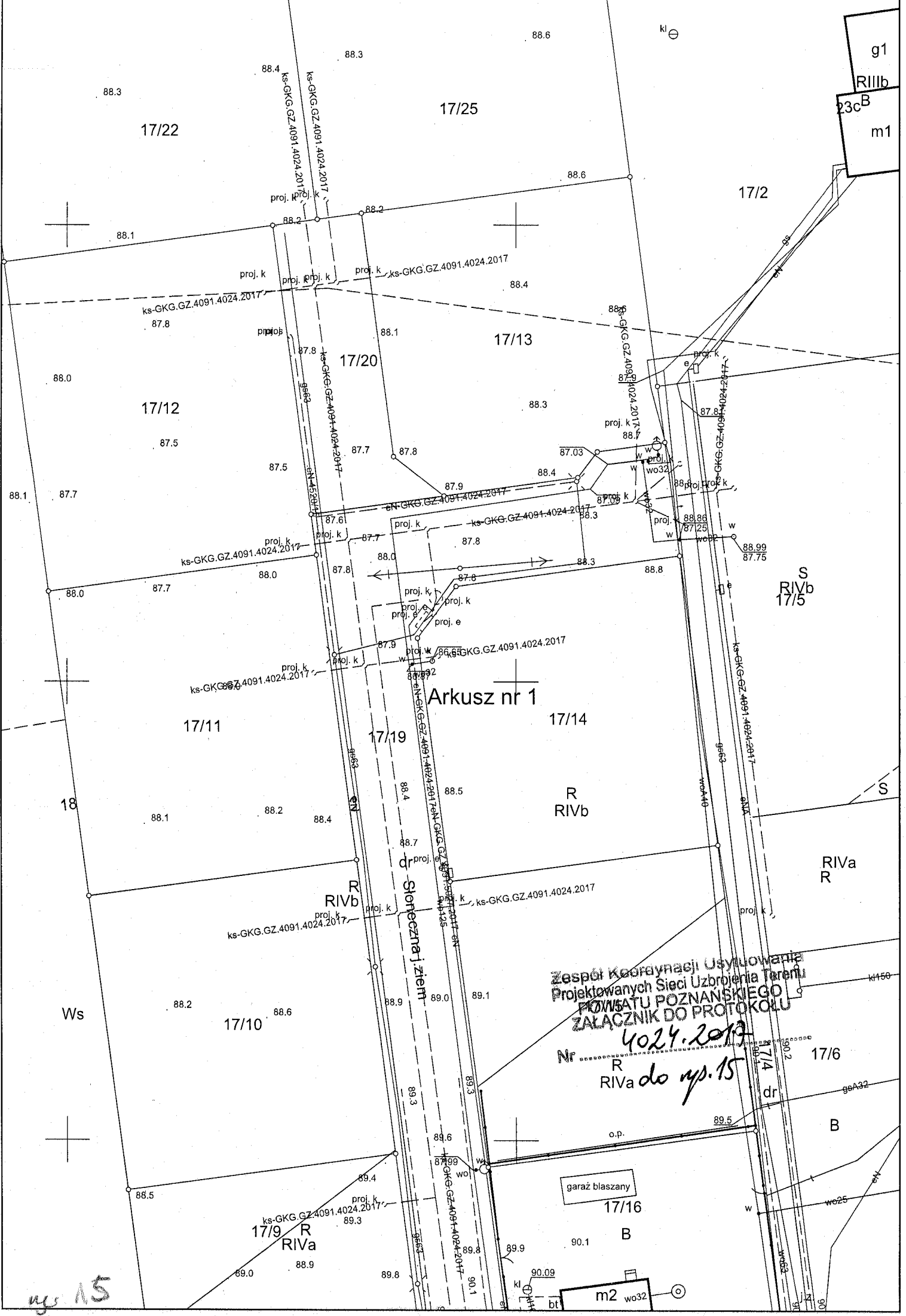
proj. k

ks-2992/17

i.u.

112/2





Arkusz nr 1

Zespół Koordynacji Usytuowania
Projektowanych Sieci Uzbrojenia Terenu
POWIAATU POZNAŃSKIEGO
ZAŁĄCZNIK DO PROTOKOŁU

Nr 4024.2017
R RIVa do rys. 15

garaż blaszany
17/16

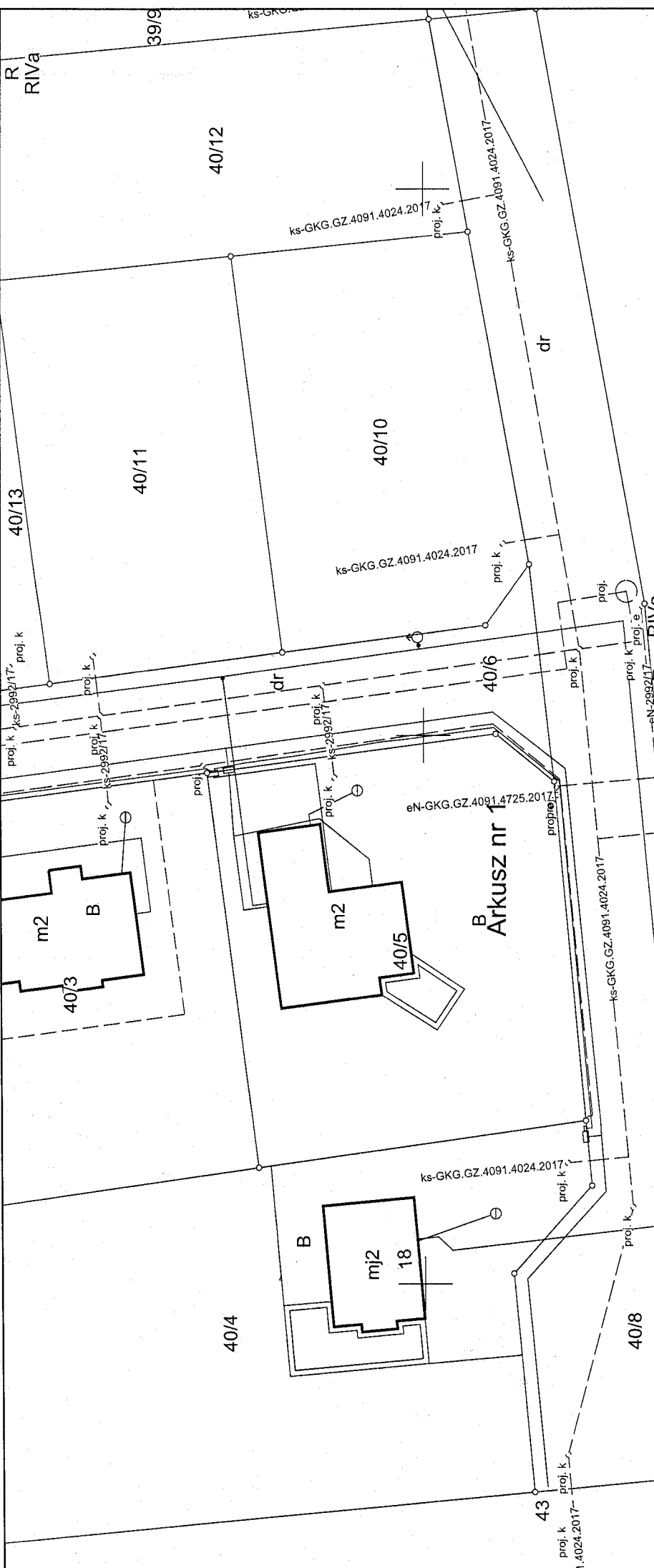
B

m2 wo32

nr 15

4024. 2017
до ур. 16

Gmina. Suchy Las



Gmina.Suchy Las

Zespół Koordynacji Usytuowania
Projektowanych Sieci Uzbrojenia Terenu
POWIATU POZNANSKIEGO
ZAŁĄCZNIK DO PROTOKOŁU
Nr 4024.2017
do rys. 12



Zespół Koordynacji Usytuowania
Projektowanych Sieci Uzbrojenia Terenu
POWIATU POZNAŃSKIEGO
ZAŁĄCZNIK DO PROTOKOŁU
Nr 4024.2017
do wys. 19

wys 19