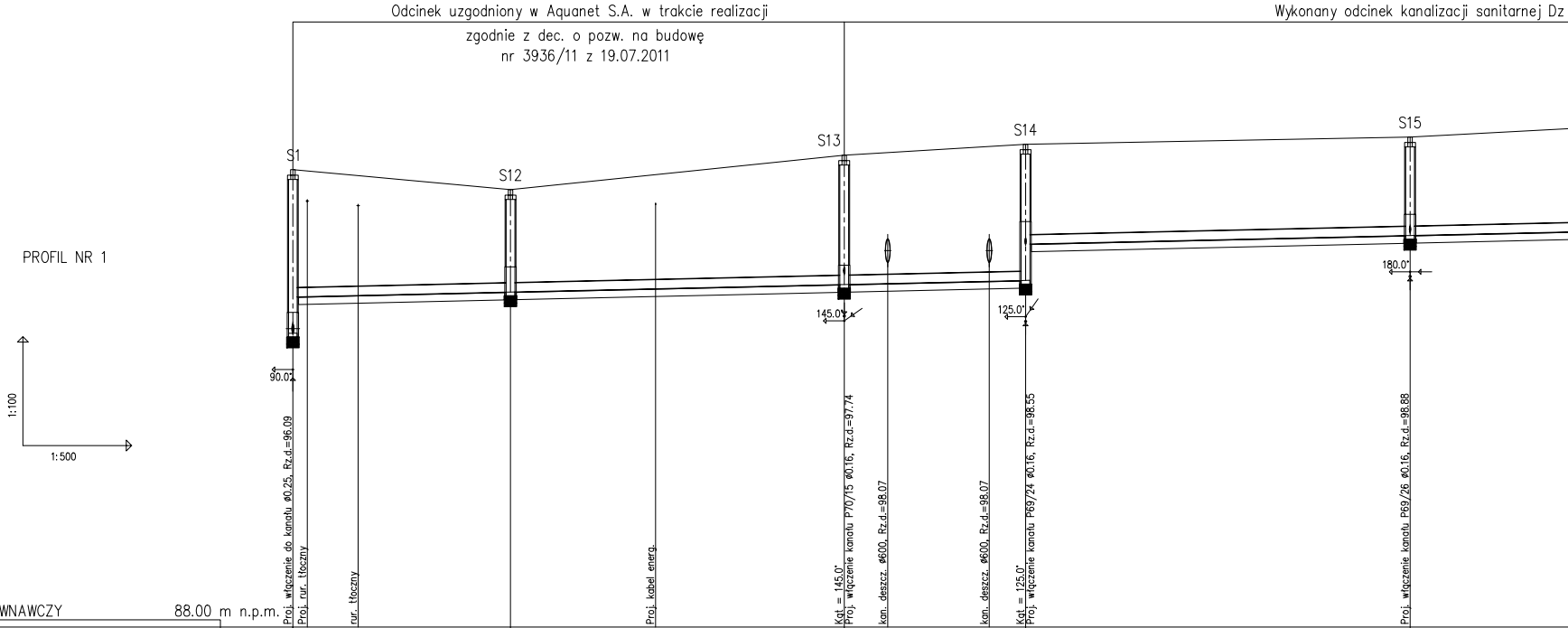
Odcinek uzgodniony w Aquanet S.A. w trakcie realizacji
zgodnie z dec. o pozw. na budowę
nr 3936/11 z 19.07.2011
Wykonany odcinek kanalizacji sanitarnej Dz
PROFIL NR 1
1:100
1:500
S1
S12
S13
S14
S15
90.0°
145.0°
125.0°
180.0°
Proj. włączenie do kanału ø0.25, Rz.d.=96.09
Proj. rur. tłoczny
rur. tłoczny
Proj. kabel energ.
Kąt = 145.0°
Proj. włączenie kanału P70/15 ø0.16, Rz.d.=97.74
kan. deszcz. ø600, Rz.d.=98.07
kan. deszcz. ø600, Rz.d.=98.07
Kąt = 125.0°
Proj. włączenie kanału P69/24 ø0.16, Rz.d.=98.55
Proj. włączenie kanału P69/26 ø0.16, Rz.d.=98.88

POZIOM PORÓWNAWCZY 88.00 m n.p.m.

RZĘDNA TERENU ISTN.	100.60		100.05		101.00			101.30		101.50	
RZĘDNA DNA KANAŁU	96.09 97.09	97.14	97.23	97.32	97.44	97.46	97.53	97.55 98.55		98.79	
ZAGŁĘBIENIE DNA KANAŁU	4.51 3.51		2.82		3.56			3.75 2.75		2.71	
SPADKI, DŁUGOŚCI	0.45%										
ŚREDNICA, MATERIAŁ											
ZABEZPIECZENIE ŚCIAN WYKOPU								obud. pionowych ścian wykopu typ BOKS 80 (KOPRAS)			
ODWODNIENIE								bateria igłofiltrów ø50 co 1m (50 szt)			
ODLEGŁOŚCI	0.00	9.00 30.00	30.00	50.00 46.00	76.00	82.00 25.00	96.00	101.00	53.00	154.00	38.00
HEKTOMETRY	S1 ⌖0		S12		S13			S14 ⌖1		S15	

EPI-Graf, Generator rysunkowy 7.0

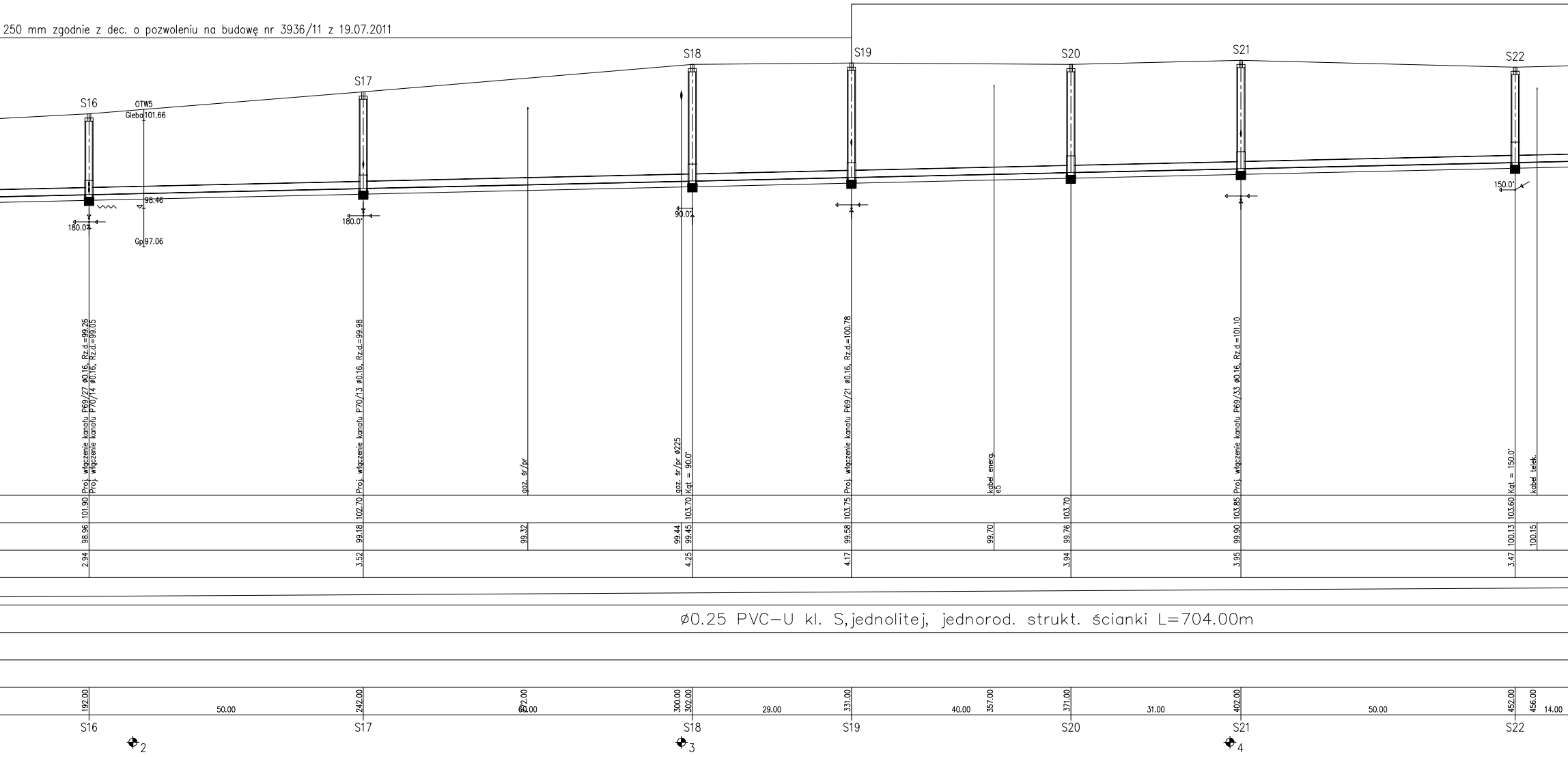
250 mm zgodnie z dec. o pozwoleniu na budowę nr 3936/11 z 19.07.2011
S16
OTW5
Gleba 101.66
98.46
Gp 97.06
180.0°
S17
180.0°
S18
90.0°
S19
S20
S21
S22
150.0°
Proj. włączenie kanału P69/27 ø0.16, Rz.d.=99.26
Proj. włączenie kanału P70/14 ø0.16, Rz.d.=99.05
Proj. włączenie kanału P70/13 ø0.16, Rz.d.=99.98
gaz. śr/pr
gaz. śr/pr ø225
Kąt = 90.0°
Proj. włączenie kanału P69/21 ø0.16, Rz.d.=100.78
kabel energ.
e5
Proj. włączenie kanału P69/33 ø0.16, Rz.d.=101.10
Kąt = 150.0°
kabel telek.
101.90
102.70
103.70
103.75
103.70
103.85
103.60
98.96
99.18
99.32
99.44
99.45
99.58
99.70
99.76
99.90
100.13
100.15
2.94
3.52
4.25
4.17
3.94
3.95
3.47
ø0.25 PVC–U kl. S, jednolitej, jednorod. strukt. ścianki L=704.00m
192.00
50.00
242.00
272.00
60.00
300.00
302.00
29.00
331.00
40.00
357.00
371.00
31.00
402.00
50.00
452.00
456.00
14.00
S16
S17
S18
S19
S20
S21
S22
2
3
4

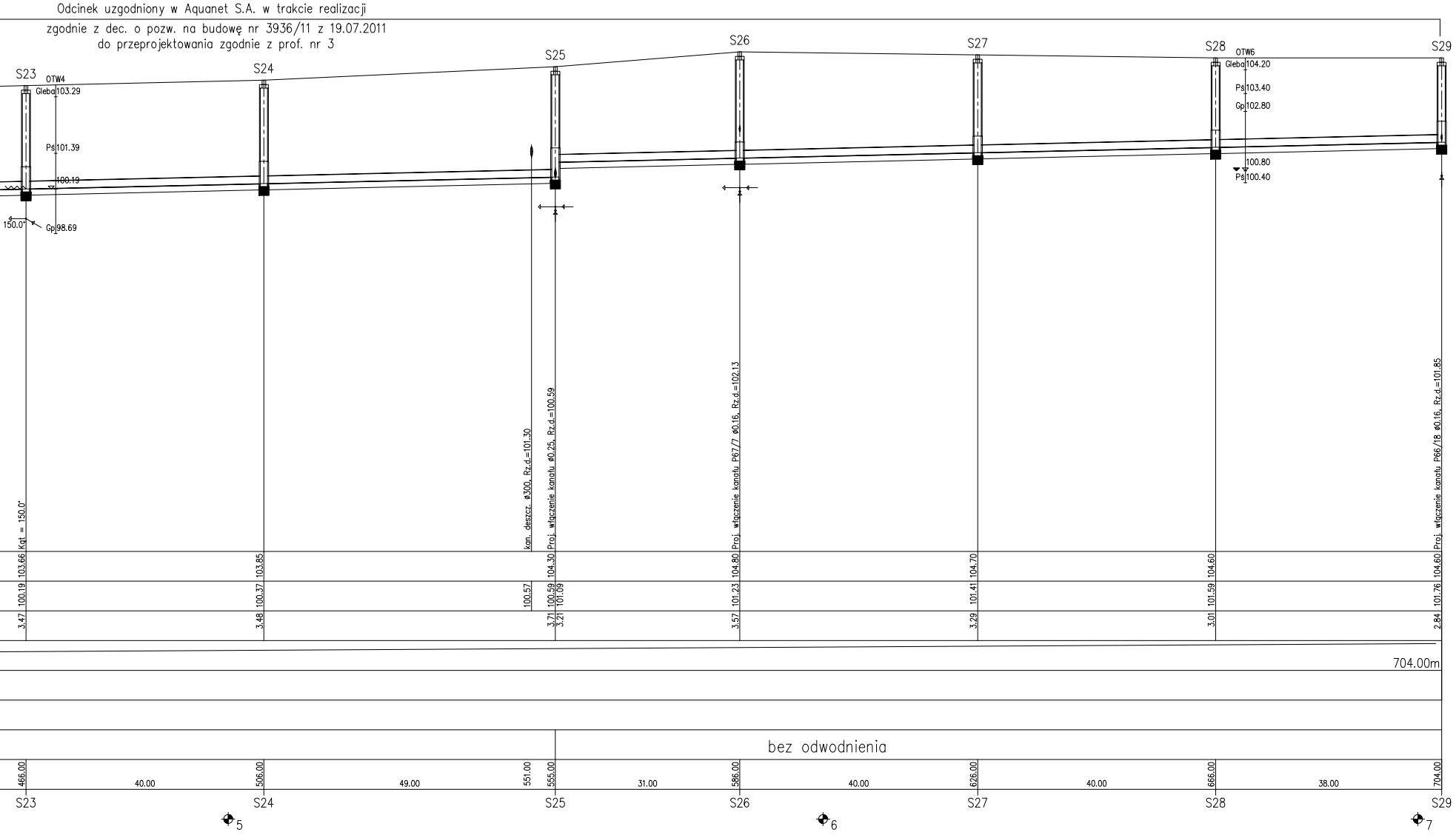
Odcinek uzgodniony w Aquanet S.A. w trakcie realizacji
zgodnie z dec. o pozw. na budowę nr 3936/11 z 19.07.2011
do przeprojektowania zgodnie z prof. nr 3

S23
OTW4
Gleba 103.29
Ps 101.39
100.19
150.0°
Gp 98.69
S24
S25
S26
S27
S28
OTW6
Gleba 104.20
Ps 103.40
Gp 102.80
100.80
Ps 100.40
S29
Kąt = 150.0°
kan. deszcz. ø300, Rz.d.=101.30
Proj. włączenie kanału ø0.25, Rz.d.=100.59
Proj. włączenie kanału P67/7 ø0.16, Rz.d.=102.13
Proj. włączenie kanału P66/18 ø0.16, Rz.d.=101.85
103.66
103.85
104.30
104.80
104.70
104.60
104.60
100.19
100.37
100.57
100.59
101.09
101.23
101.41
101.59
101.76
3.47
3.48
3.71
3.21
3.57
3.29
3.01
2.84
704.00m
bez odwodnienia
466.00
40.00
506.00
49.00
551.00
555.00
31.00
586.00
40.00
626.00
40.00
666.00
38.00
704.00
S23
S24
S25
S26
S27
S28
S29
5
6
7

PROFIL NR 2


Odcinek uzgodniony w Aquanet S.A. w trakcie realizacji
zgodnie z dec. o pozw. na budowę nr 3936/11 z 19.07.2011
S25
S30
S31
S32
90.02
100.45
Przeprojektowana studnia zgodnie z profilem 3.2.
Proj. włączenie do kanału ø0.25, Rz.d.=100.45
kabel telek.
gaz. śr/pr ø225
kabel energ.
2eNN
Proj. włączenie kanału P69/31 ø0.16, Rz.d.=101.42
Proj. włączenie kanału P67/6 ø0.16, Rz.d.=101.51
Proj. włączenie kanału P69/34 ø0.16, Rz.d.=101.51
104.35
104.30
104.28
104.25
100.59
100.61
100.62
100.82
100.98
101.21
3.71
3.48
3.30
3.04
0.45%
137.00m
ø0.25 PVC-U kl.S jednolitej, jednorod.strukt. scianki L=137.00m
obud. pionowych ścian wykopu typ BOKS 80 (KOPRAS)
bez odwodnienia
0.00
4.50
6.50
50.00
50.00
37.00
87.00
50.00
137.00
S25
S30
S31
S32
0
1

Nazwa Firmy	**NBProjekt Krzysztof Szczepaniak** **ul. Wł. Komara 2** **62-050 Mosina**
Wnioskodawca:	**Wójt Gminy Suchy Las** **ul. Szkolna 13** **62 - 002 Suchy Las**

Temat: Realizacja terenu aktywacji gospodarczej w Złotkowie - rejon pomiędzy ul. Pawłowicką torami kolejowymi, ul. Sobocką i ul. Obornicką w Złotkowie gm. Sychy Las

Projektował	mgr inż. Agnieszka Bosacka	Nr uprawnień 7131-7132/137/PW/2002	Podpis	
Sprawdził	inż.Agnieszka Rak	Nr uprawnień SLK/1159/POWS/09	Podpis	Rak

Nazwa rysunku

PROFILE PODŁUŻNE

Data	Faza	Skala	Nr. rys.
10.2020	PB-PW	1:100/500	3.1.