


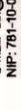
ARKUSZ 3

zgodność = cyfrytation
mgr inż. Mariusz Kaczmarek
Uprawnienia budowlane
projektowania bez ograniczeń
w zakresie instalacyjnej w zakresie:
projektowania i nadzoru nad
wykonaniem robót budowlanych
w zakresie: wodociągów i kanalizacji
nr ewid. WKP/0174/POOS/15
g-k

[illegible]

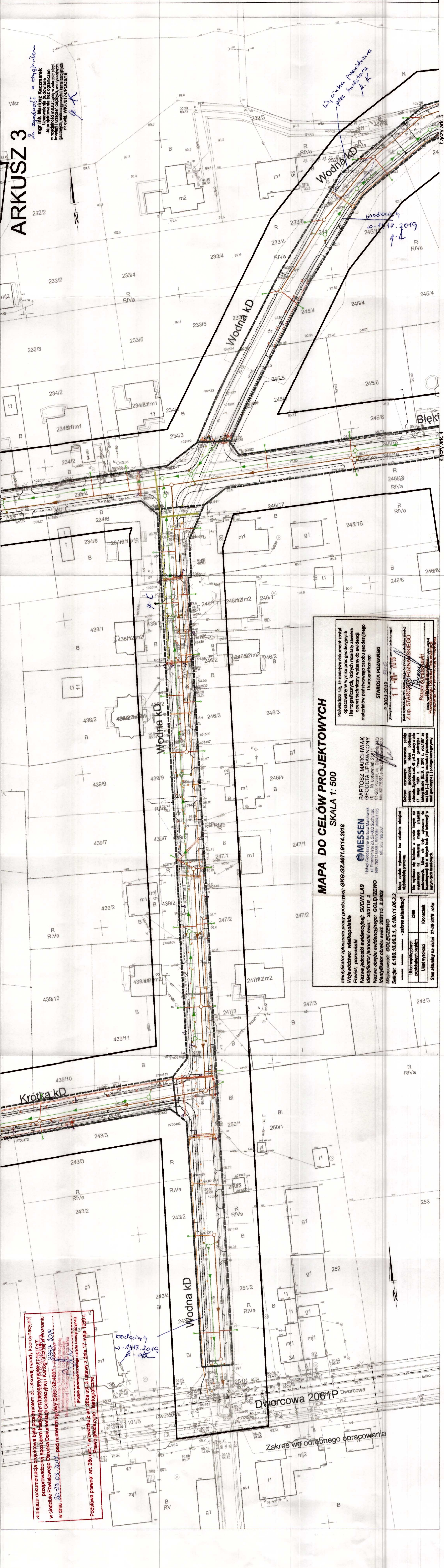
Budowa kanalizacji sanitarnej i deszczowej oraz dróg dla miejscowości Goleczewo w Gminie Suchy Las - Etap IV

Biuro Projektowe:  BBF Sp. z o.o.
 ul. Dąbrowska 11
 00-001 (Warszawa)
 Tel. +48 61 660-02 12
 Fax +48 61 660-02 15
 E-mail: biuro@bbf.pl
 NIP: 761-10-50-56
 REGON: 141060300

Zamawiający:  SuchyLas
 69-002 Suchbata 13
 Gmina Suchy Las
 69-002 Suchbata 13
 Tel. +48 61 890 02 00
 E-mail: biuro@suchylas.pl
 NIP: 761-10-50-56
 REGON: 141060300

Autoryzacja	Nazwisko:	Nr uprawnień:	Data:	Podpis:
Brzanka sił gazowe				
Projektował:	Henryk Dopierała	378/89/PW	04.20.2017	<i>[Signature]</i>
Sprawdzał:	mgr inż. Mariusz Kaczmarek	WK/P/0174/POOS/15	04.20.2017	<i>[Signature]</i>
Brzanka Kanałizacja sanitarna				
Projektował:	mgr inż. Mariusz Kaczmarek	WK/P/0174/POOS/15	04.20.2017	<i>[Signature]</i>
Sprawdzał:	inż. Zofia Lewandowska	39/63/PW	04.20.2017	<i>[Signature]</i>
Brzanka Kanałizacja deszczowa i sied wodociągowe				
Projektant:	inż. Zofia Lewandowska	39/63/PW	04.20.2017	<i>[Signature]</i>
Sprawdzał:	mgr inż. Mariusz Kaczmarek	WK/P/0174/POOS/15	04.20.2017	<i>[Signature]</i>
Brzanka Elektryczna				
Projektant:	mgr inż. Jacek Szymański	WK/P/0398/PWOE/12	04.20.2017	<i>[Signature]</i>
Sprawdzał:	inż. Stefan Adamin	159/63/PW	04.20.2017	<i>[Signature]</i>
Brzanka Drogiowa				
Projektant:	inż. Michał Bartosik	WK/P/0087/POOD/07	04.20.2017	<i>[Signature]</i>
Sprawdzał:	mgr inż. Tomasz Janiak	WK/P/0090/POOD/07	04.20.2017	<i>[Signature]</i>
Brzanka Telekomunikacja				
Projektant:	inż. Robert Gwonn	WK/P/0173/ZOT/P/14	04.20.2017	<i>[Signature]</i>
Sprawdzał:	mgr inż. Jolanta Polczyńska	WK/P/0385/PWO/17	04.20.2017	<i>[Signature]</i>

Stadium:		PROJEKT BUDOWLANY	
Etap:		Projekt zagospodarowania terenu	
Nazwa rysunku:		Nr opracowania:	-
		Skala:	1:500
		Nr rys.	3



MAPA DO CELÓW PROJEKTOWYCH

KALA 1: 500

Podpiszcie się, że niniejszy dokument został opracowany w wyniku prac geodezyjnych i kartograficznych, których rezultaty zawiera operat techniczny wpisywany do ewidencji materiałów kartograficznego zasobu geodezyjnego i kartograficznego

STAROSTA POZNANSKI

P. 3021.2019 *510*

1 1-10-2019

Wzrost: *180 cm*

Starosta Powiatu Poznańskiego

Powiat Poznański

(imię, nazwisko, adres i adres e-mail osoby odpowiedzialnej za opracowanie i aktualizację dokumentacji)

BARTOSZ MARCHWIAK
GEODETA UPRAWNIENY
 (1) Nr uprawnień 21411
 61-206 Poznań, os. Oświecenia 24/3
 KONT. 502 795 557, e-mail: b.marchwiak@wp.pl

USŁUGI GEODYZYJNE BARTOZS MARCHWIAK
ul. Promiennista 23, 63-002 Suchy Las
NIP: 7521236581 REGON: 460507195
tel. 502 796 557

[illegible]

..... niniejsza dokumentacja projektowa była przedmiotem obywatelskiej rady koordynacyjnej
..... przeprowadzonej przez Wydział Geodezji i Kartografii Urzędu Miasta i Gminy w Poznaniu
..... w siedzibie Powiatowego Ośrodka Dokumentacji i Geodezji, 1 Karłowicza w Poznaniu
..... w dniu 30.12.08.2018, pod numerem sprawy GKS GZ.4091, 2337.2018
..... Głównego Urzędu Geodezji i Kartografii
..... Głównego Urzędu Geodezji i Kartografii w Warszawie
..... (Podpis przewodniczącego rady koordynacyjnej) _____

Podpisuje prawna: art. 28c ust. 1 w związku z art. 28ba ust. 3 ustawy z dnia 17 maja 1989 r.
Prawo geodezyjne i kartograficzne

W-1417.2010
K-10

Dworcowa 2061P Dworcowa

Zakres wg odrębnego opracowania