

STAROSTA POZNAŃSKI

ul. Jackowskiego 13, 60-509 Poznań

KZ.4123.2.00028.2015.IV

za zwrotnym potwierdzeniem odbioru

KZ.KW-2206/15

Gmina Suchy Las
ul. Szkolna 13, 62-002 Suchy Las

8390.2015.DG

Wpłynęło dn. 04-08-2015

Przyjęto przez:

Karolina Czyżewska-Stowieńska



02Y00ARK1

Poznań dnia, 30.07.2015 r.

URZĄD GMINY SUCHY LAS	
Wpł	04. 08. 2015
L. dz.	B. 17

[Signature]
6.08.15

**POZWOLENIE NR 252/C/2015
na prowadzenie badań archeologicznych**

Działając na podstawie porozumienia z dnia 24. marca 2009 r. zawartego pomiędzy Wojewodą Wielkopolskim oraz Starostą Poznańskim w sprawie powierzenia Powiatowi Poznańskiemu spraw z zakresu właściwości Wielkopolskiego Wojewódzkiego Konserwatora Zabytków (Dz.U. Woj. Wlkp. z 2009 r., nr 85, poz. 1212), art. 6 ust. 1 pkt. 3a, art. 7 pkt.4, art. 22 ust.2 i 4, art. 36 ust. 1 pkt. 5 ustawy z dnia 23 lipca 2003 r. o ochronie zabytków i opiece nad zabytkami (Dz.U. 2014.1446 j.t.) oraz art. 104 ustawy z dnia 14 czerwca 1960 r.- Kodeks postępowania administracyjnego (Dz.U. 2013.267 ze zm.)

STAROSTA

po rozpatrzeniu wniosku: Gmina Suchy Las ul. Szkolna 13, 62-002 Suchy Las; z dnia 13.07.2015 r., data wpływu 16.07.2015 r.; pismo uzupełnienie z dnia 24.06.2015 r., data wpływu 30.06.2015 r.

w sprawie udzielenia pozwolenia na prowadzenie badań archeologicznych w związku z realizacją inwestycji: budowa kanalizacji sanitarnej wraz z kanałami technologicznymi i drogami w m. Gołęczewo, ul. Stawna, Błękitna, Wodna Kręta, Lazurkowa, Zbożowa, Pszenna, Kwiatowa, Polna, dz. nr ewid. 232/1, 226/4, 233/1, 227/4, 234/4, 245/10, 245/16, 244, 233/6, 232/5, 223, 246/10, 246/16, 246/20, 248/9, 328/10, 328/17, 344/3, 328/25, 328/32, 350, 343, 344/9, 324/1, 324/6, 338/9, 325/31, 325/14, 266, gm. Suchy Las, powiat poznański, woj. wielkopolskie.

UDZIELA POZWOLENIA

na prowadzenie przez: Gmina Suchy Las ul. Szkolna 13, 62-002 Suchy Las

badań archeologicznych w związku z realizacją inwestycji: budowa kanalizacji sanitarnej wraz z kanałami technologicznymi i drogami w m. Gołęczewo, ul. Stawna, Błękitna, Wodna Kręta, Lazurkowa, Zbożowa, Pszenna, Kwiatowa, Polna, dz. nr ewid. 232/1, 226/4, 233/1, 227/4, 234/4, 245/10, 245/16, 244, 233/6, 232/5, 223, 246/10, 246/16, 246/20, 248/9, 328/10, 328/17, 344/3, 328/25, 328/32, 350, 343, 344/9, 324/1, 324/6, 338/9, 325/31, 325/14, 266, gm. Suchy Las, powiat poznański, woj. wielkopolskie.

przebiegających: na terenie chronionym pod względem dziedzictwa kulturowego na podstawie ustaleń zawartych w piśmie PKZ znak KZ.4123.2.00014.2013.IV z dnia 17.06.2013 r., w miejscowym planie zagospodarowania przestrzennego - Uchwała z dnia 16.08.2007 nr 121 poz. 2819 oraz uchwała z dnia 13.05.2010 r. nr 95 poz. 1822, 0.09.2008 r., w Decyzji o ustaleniu lokalizacji inwestycji celu publicznego nr GPU-A.6733.1.4.2014, na terenie zespołu stanowisk nr 8 gminnej ewidencji zabytków archeologicznych gminy Suchy Las; obszar AZP 49-26, 50-26

współrzędne geodezyjne miejsca prowadzenia badań archeologicznych: x-521466-520484 y -352489-351973
powierzchnia badań archeologicznych: odcinki dróg o szerokości 10-12 m i długości: ul. Stawna 140 m, ul. Błękitna 250 m, ul. Wodna 150m, ul. Kręta 300m, ul. Lazurkowa 165 m, ul. Zbożowa 294 m, ul. Pszenna 254 m, ul. Kwiatowa 226 m, ul. Polna 160 m

Zakres i sposób prowadzenia wskazanych w pozwoleniu badań archeologicznych: zgodnie z załączonym do wniosku programem badań archeologicznych i standardami dokumentacji badań archeologicznych określonymi w załączniku do rozporządzenia Ministra Kultury i Dziedzictwa Narodowego z dnia 27 lipca 2011 r. (Dz. U. Nr 165, poz. 987)

Termin ważności pozwolenia: 31.12.2016 r.

OKREŚLA WARUNEK

polegający na obowiązku prowadzenia badań archeologicznych przez osobę posiadającą kwalifikacje o których mowa w §26 Rozporządzenia Ministra Kultury i Dziedzictwa Narodowego z dn. 27 lipca 2011 r. (D. U. z 11 sierpnia 2011 Nr 165 poz. 987).

ZOBOWIĄZUJE : Gmina Suchy Las ul. Szkolna 13, 62-002 Suchy Las

do przekazania Powiatowemu Konserwatorowi Zabytków w Poznaniu imienia, nazwiska i adresu osoby prowadzącej badania archeologiczne, w terminie 7 dni przed dniem rozpoczęcia prowadzenia badań,

złożony wniosek zawiera dane osoby prowadzącej badania archeologiczne tj. dr Przemysław Bobrowski, ul. Bałtycka 1, 62-040 Puszczykowo spełniający wymagane kryteria, co uznaje się za dopełnienie ww zobowiązania

Ponadto określa warunki polegające na obowiązku:

- 1) niezwłocznego zawiadomienia Powiatowego Konserwatora Zabytków w Poznaniu o wszelkich zagrożeniach lub nowych okolicznościach ujawnionych w trakcie prowadzenia wskazanych w pozwoleniu badań archeologicznych;
- 2) niezwłocznego zawiadomienia Powiatowego Konserwatora Zabytków w Poznaniu o przerwach we wskazanych w pozwoleniu badaniach archeologicznych, które mogą wpłynąć na zmianę programu tych badań
- 3) prowadzenia dokumentacji przebiegu badań archeologicznych oraz opracowania wyników tych badań w sposób umożliwiający jednoznaczną identyfikację i dokładną przestrzenną lokalizację wszystkich czynności oraz dokonanych odkryć i przekazania jej Powiatowemu Konserwatorowi Zabytków w Poznaniu w terminie 6 miesięcy od dnia zakończenia tych badań
- 4) prowadzenia doraźnej konserwacji pozyskanych zabytków i przekazania ich Powiatowemu Konserwatorowi Zabytków w Poznaniu w terminie do 3 lat od dnia zakończenia badań archeologicznych;
- 5) prowadzenie inwentaryzacji polowej pozyskanych zabytków i ich dokumentacji i przekazania jej Powiatowemu Konserwatorowi Zabytków w Poznaniu w terminie 6 miesięcy od dnia zakończenia badań archeologicznych
- 6) sporządzenia sprawozdania z przeprowadzonych badań archeologicznych i przekazania tego sprawozdania Powiatowemu Konserwatorowi Zabytków w Poznaniu w terminie do 3 tygodni od dnia ich zakończenia;
- 7) opracowania wyników badań archeologicznych i przekazania ich Powiatowemu Konserwatorowi Zabytków w Poznaniu w terminie 3 lat od dnia ich zakończenia
- 8) uporządkowanie terenu po zakończeniu badań archeologicznych;
- 9) sporządzenia karty KEZA w dwóch egzemplarzach do weryfikowanego lub nowoodkrytego stanowiska archeologicznego

Uzasadnienie

Dnia 16.07.2015 r. do Wydziału Powiatowego Konserwatora Zabytków Starostwa Powiatowego w Poznaniu, wpłynął wniosek z dnia 13.07.2015 r. (pismo uzupełnienie z dnia 24.06.2015 r., data wpływu 30.06.2015 r.): Gmina Suchy Las ul. Szkolna 13, 62-002 Suchy Las; wraz z załącznikami w sprawie udzielenia pozwolenia na prowadzenie badań archeologicznych w związku z realizacją inwestycji: budowa kanalizacji sanitarnej wraz z kanałami technologicznymi i drogami w m. Gołęczewo, ul. Stawna, Błękitna, Wodna Kręta, Lazurowa, Zbożowa, Pszenna, Kwiatowa, Polna, dz. nr ewid. 232/1, 226/4, 233/1, 227/4, 234/4, 245/10, 245/16, 244, 233/6, 232/5, 223, 246/10, 246/16, 246/20, 248/9, 328/10, 328/17, 344/3, 328/25, 328/32, 350, 343, 344/9, 324/1, 324/6, 338/9, 325/31, 325/14, 266, gm. Suchy Las, powiat poznański, woj. wielkopolskie.

W toku postępowania Powiatowy Konserwator Zabytków ustalił, że:

- Zgodnie z art. 7 pkt. 4 ustawy z dnia 23 lipca 2003 r. o ochronie zabytków i opiece nad zabytkami (Dz.U. 2014.1446 j.t.) formami ochrony zabytków są m.in. ustalenia ochrony w miejscowym planie zagospodarowania przestrzennego oraz decyzji o ustaleniu lokalizacji inwestycji celu publicznego

Planowana inwestycja zlokalizowana jest na terenie objętym miejscowym planem zagospodarowania przestrzennego- Uchwała z dnia 16.08.2007 nr 121 poz. 2819 oraz uchwała z dnia 13.05.2010 r. nr 95 poz. 1822, 0.09.2008 r., w Decyzji o ustaleniu lokalizacji inwestycji celu publicznego nr GPU-A.6733.1.4.2014.

Ponadto w dniu 05.06.2013 r. do Wydziału Powiatowego Konserwatora Zabytków Starostwa Powiatowego w Poznaniu, wpłynęło pismo: Biuro Projektów Inżynierii Środowiska i Melioracji Ekoprojekt Sp.z o.o. ul. Stefana Batorego 126a, 65-735 Zielona Góra, w sprawie uzgodnienia dokumentacji projektowej dla inwestycji w gminie Suchy Las: część 1-budowa kanalizacji sanitarnej wraz z drogami w Gołęczewie oraz część 2-budowa kanalizacji sanitarnej wraz z drogami w Zielątkowie . PKZ poinformował pismem KZ.4123.2.00014.2013.IV z dnia 17.06.2013 r. że podczas ww inwestycji na odcinkach zaznaczonych na mapie należy prowadzić badania archeologiczne. Wynika to z faktu, że planowana inwestycja przebiega przez obszar występowania zewidencjonowanych stanowisk archeologicznych, które podlegają ochronie i opiece konserwatorskiej bez względu na stan zachowania (art. 6, ust. 1, pkt. 3a, art. 22 ust. 2 ustawy z dnia 23 lipca 2003 r. o ochronie zabytków i opiece nad zabytkami (Dz. U.2014.1446 j.t.).

W przypadku zamiaru realizacji robót ziemnych lub dokonania zmiany charakteru dotychczasowej działalności na terenie, na którym znajdują się zabytki archeologiczne, a które doprowadzić mogą do przekształcenia lub zniszczenia tego zabytku archeologicznego, niezbędne jest przeprowadzenie badań archeologicznych (art. 31 ust. 1a-3 . Ustawy z dnia 23 lipca 2003r. o ochronie zabytków i opiece nad zabytkami (Dz. U.2014.1446 j.t.). W związku z tym zasadne i konieczne jest uzyskanie pozwolenia na prowadzenie badań archeologicznych.

- Gmina Suchy Las ul. Szkolna 13, 62-002 Suchy Las posiada prawo do dysponowania ww nieruchomościami

Wobec powyższego, na podstawie art. 36 ust. 1 pkt. 5 ustawy z dnia 23 lipca 2003 r. o ochronie zabytków i opiece nad zabytkami (Dz.U. 2014.1446 j.t.), na prowadzenie badań archeologicznych wydaje się wnioskodawcy pozwolenie właściwego miejscowo konserwatora zabytków.

Badania archeologiczne są niezbędne dla ochrony archeologicznego dziedzictwa kulturowego.

Pouczenie

Zgodnie z §26 Rozporządzenia Ministra Kultury i Dziedzictwa Narodowego z dn. 27 lipca 2011 r. (D. U. z 11 sierpnia 2011 Nr 165 poz. 987) w sprawie prowadzenia prac konserwatorskich, prac restauratorskich robót budowlanych, badań konserwatorskich, badań architektonicznych i innych działań przy zabytku wpisanym do rejestru zabytków oraz badań archeologicznych:

1 - badania archeologiczne może prowadzić osoba, która posiada tytuł zawodowy magistra uzyskany po ukończeniu studiów wyższych na kierunku archeologia oraz odbyła co najmniej 12-miesięczną praktykę w zakresie tych badań.

2- Przy ustalaniu czasu trwania praktyki, o której mowa w ust. 1, nie uwzględnia się uczestnictwa w badaniach archeologicznych prowadzonych metodą powierzchniową, nadzorów archeologicznych i rozpoznawania obiektów archeologicznych przy pomocy odwiertów oraz opracowywania dokumentacji zabytków ruchomych odkrytych w trakcie badań archeologicznych.

Niniejsza decyzja nie zwalnia z konieczności posiadania wszystkich innych zezwoleń wymaganych prawem.

Zgodnie z art. 47 ustawy z dnia 23 lipca 2003 r. o ochronie zabytków i opiece nad zabytkami (Dz. U. 2014.1446 j.t.) postępowanie w sprawie wydanego pozwolenia, o którym mowa w art. 36 ust.1 może zostać wznowione, a następnie może zostać cofnięte lub zmienione, w drodze decyzji, jeżeli w trakcie wykonywania badań, prac, robót lub innych działań określonych w pozwoleniu wystąpiły nowe fakty i okoliczności, mogące doprowadzić do uszkodzenia lub zniszczenia zabytku.

Od niniejszej decyzji przysługuje stronie odwołanie, które należy wnieść w ciągu 14 dni od dnia doręczenia decyzji do Ministra Kultury i Dziedzictwa Narodowego, za pośrednictwem Powiatowego Konserwatora Zabytków w Poznaniu (art. 127 §1-2 oraz art. 129 §1-2 Kodeksu postępowania administracyjnego (Dz.U. z 2013.267 ze zm.).



z up. STAROSTY
Wiesław Biegański
Powiatowy Konserwator Zabytków
w Poznaniu

Otrzymują:

1. Gmina Suchy Las ul. Szkolna 13, 62-002 Suchy Las
2. aa AK

Do wiadomości:

1. Przemysław Bobrowski ul. Bałtycka 1, 62-040 Puszczykowo
2. Narodowy Instytut Dziedzictwa, ul. Kopernika 36/40, 00-924 Warszawa
3. Starostwo Powiatowe Poznań, Wydział Administracji Architektoniczno-Budowlanej
4. Wojewódzki Urząd Ochrony w Poznaniu, ul. Gołębia 2, 61-834 Poznań

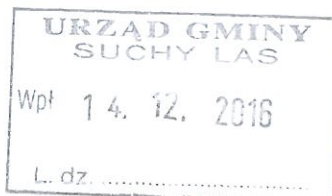
Nie podlega opłacie skarbowej

Podstawa prawna:

art. 2 ust. 1 pkt. 2 ustawy z dnia 16 listopada 2006 r. o opłacie skarbowej (Dz.U. nr 225, poz. 1635)

Sprawę prowadzi: Z-ca Powiatowego Konserwatora Zabytków Agnieszka Krawczewska ☎ 61 841 8845

STAROSTA POZNAŃSKI
ul. Jackowskiego 18,
60-509 Poznań




Poznań dnia, 09.12.2016 r.

KZ.4123.2.00028.2015.IV

za zwrotnym potwierdzeniem odbioru

KZ.KW- 3170 /16



DECYZJA NR 124 /C/2016

Na podstawie porozumienia z dnia 24 marca 2009 r. zawartego pomiędzy Wojewodą Wielkopolskim oraz Starostą Poznańskim w sprawie powierzenia Powiatowi Poznańskiemu spraw z zakresu właściwości Wielkopolskiego Wojewódzkiego Konserwatora Zabytków (Dz.U. Woj. Wlkp., Nr 85, poz. 1212); art. 6 ust. 1 pkt 3a, art. 36 ust.1 pkt.5 Ustawy z dnia 23 lipca 2003 r. o ochronie zabytków i opiece nad zabytkami (Dz.U.2014.1446 ze zm.), art. 104 §1, art. 155 ustawy z dnia 14 czerwca 1960 r. - Kodeks postępowania administracyjnego (Dz.U. z 2016.23 ze zm.),

działając na wniosek: Gmina Suchy Las ul. Szkolna 13, 62-002 Suchy Las; z dnia 02.11.2016 r. data wpływu 16.11.2016 r.

STAROSTA

z m i e n i a

pozwolenie nr 252/C/2015 z dn. 30.07.2015 r. na prowadzenie badań archeologicznych

Dotyczące:

- prowadzenia przez: Gmina Suchy Las ul. Szkolna 13, 62-002 Suchy Las badań archeologicznych w związku z realizacją inwestycji: budowa kanalizacji sanitarnej wraz z kanałami technologicznymi i drogami w m. Gołęczewo, ul. Stawna, Błękitna, Wodna Kręta, Lazurowa, Zbożowa, Pszenna, Kwiatowa, Polna, dz. nr ewid. 232/1, 226/4, 233/1, 227/4, 234/4, 245/10, 245/16, 244, 233/6, 232/5, 223, 246/10, 246/16, 246/20, 248/9, 328/10, 328/17, 344/3, 328/25, 328/32, 350, 343, 344/9, 324/1, 324/6, 338/9, 325/31, 325/14, 266, gm. Suchy Las, powiat poznański, woj. wielkopolskie. przebiegających: na terenie chronionym pod względem dziedzictwa kulturowego na podstawie ustaleń zawartych w piśmie PKZ znak KZ.4123.2.00014.2013.IV z dnia 17.06.2013 r., w miejscowym planie zagospodarowania przestrzennego - Uchwała z dnia 16.08.2007 nr 121 poz. 2819 oraz uchwała z dnia 13.05.2010 r. nr 95 poz. 1822, 0.09.2008 r., w Decyzji o ustaleniu lokalizacji inwestycji celu publicznego nr GPU-A.6733.1.4.2014, na terenie zespołu stanowisk nr 8 gminnej ewidencji zabytków archeologicznych gminy Suchy Las ; obszar AZP 49-26, 50-26

W ten sposób, że:

- ulega zmianie termin ważności pozwolenia z 31.12.2016 r. na: 31.12.2018 r.

Pozostałe warunki określone w pozwoleniu nr 252/C/2015 z dn. 30.07.2015 r. nie ulegają zmianie

UZASADNIENIE

Dnia 16.07.2015 r. do Wydziału Powiatowego Konserwatora Zabytków Starostwa Powiatowego w Poznaniu, wpłynął wniosek z dnia 13.07.2015 r. (pismo uzupełnienie z dnia 24.06.2015 r., data wpływu 30.06.2015 r.): Gmina Suchy Las ul. Szkolna 13, 62-002 Suchy Las; wraz z załącznikami w sprawie udzielenia pozwolenia na prowadzenie badań archeologicznych w związku z realizacją inwestycji: budowa kanalizacji sanitarnej wraz z kanałami technologicznymi i drogami w m. Gołęczewo, ul. Stawna, Błękitna, Wodna Kręta, Lazurowa, Zbożowa, Pszenna, Kwiatowa, Polna, dz. nr ewid. 232/1, 226/4, 233/1, 227/4, 234/4, 245/10, 245/16, 244, 233/6, 232/5, 223, 246/10, 246/16, 246/20, 248/9, 328/10, 328/17, 344/3, 328/25, 328/32,

350, 343, 344/9, 324/1, 324/6, 338/9, 325/31, 325/14, 266, gm. Suchy Las, powiat poznański, woj. wielkopolskie.

W toku postępowania Powiatowy Konserwator Zabytków ustalił, że:

- Zgodnie z art. 7 pkt. 4 ustawy z dnia 23 lipca 2003 r. o ochronie zabytków i opiece nad zabytkami (Dz.U. 2014.1446 j.t.) formami ochrony zabytków są m.in. ustalenia ochrony w miejscowym planie zagospodarowania przestrzennego oraz decyzji o ustaleniu lokalizacji inwestycji celu publicznego

Planowana inwestycja zlokalizowana jest na terenie objętym miejscowym planem zagospodarowania przestrzennego- Uchwała z dnia 16.08.2007 nr 121 poz. 2819 oraz uchwała z dnia 13.05.2010 r. nr 95 poz. 1822, 0.09.2008 r., w Decyzji o ustaleniu lokalizacji inwestycji celu publicznego nr GPU-A.6733.1.4.2014. Ponadto w dniu 05.06.2013 r. do Wydziału Powiatowego Konserwatora Zabytków Starostwa Powiatowego w Poznaniu, wpłynęło pismo: Biuro Projektów Inżynierii Środowiska i Melioracji Ekoprojekt Sp.z o.o. ul. Stefana Batorego 126a, 65-735 Zielona Góra, w sprawie uzgodnienia dokumentacji projektowej dla inwestycji w gminie Suchy Las: część 1-budowa kanalizacji sanitarnej wraz z drogami w Gołęczewie oraz część 2-budowa kanalizacji sanitarnej wraz z drogami w Zielątkowie. PKZ poinformował pismem KZ.4123.2.00014.2013.IV z dnia 17.06.2013 r. że podczas ww inwestycji na odcinkach zaznaczonych na mapie należy prowadzić badania archeologiczne. Wynika to z faktu, że planowana inwestycja przebiega przez obszar występowania zewidencjonowanych stanowisk archeologicznych, które podlegają ochronie i opiece konserwatorskiej bez względu na stan zachowania (art. 6, ust. 1, pkt. 3a, art. 22 ust. 2 ustawy z dnia 23 lipca 2003 r. o ochronie zabytków i opiece nad zabytkami (Dz. U.2014.1446 j.t.)). W przypadku zamiaru realizacji robót ziemnych lub dokonania zmiany charakteru dotychczasowej działalności na terenie, na którym znajdują się zabytki archeologiczne, a które doprowadzić mogą do przekształcenia lub zniszczenia tego zabytku archeologicznego, niezbędne jest przeprowadzenie badań archeologicznych (art. 31 ust. 1a-3. Ustawy z dnia 23 lipca 2003r. o ochronie zabytków i opiece nad zabytkami (Dz. U.2014.1446 j.t.)). W związku z tym zasadne i konieczne jest uzyskanie pozwolenia na prowadzenie badań archeologicznych.

Wobec powyższego, na podstawie art. 36 ust. 1 pkt. 5 ustawy z dnia 23 lipca 2003 r. o ochronie zabytków i opiece nad zabytkami (Dz. U. 2014.1446 ze zmianami), Starosta Poznański dnia 30.07.2016 r. wydał pozwolenie nr 252/C/2015 na prowadzenie w/w badań archeologicznych.

Dnia 16.11.2016 r. do Wydziału Powiatowego Konserwatora Zabytków Starostwa Powiatowego w Poznaniu, wpłynął wniosek: Gmina Suchy Las ul. Szkolna 13, 62-002 Suchy Las; z dnia 02.11.2016 r. w sprawie zmiany terminu ważności pozwolenia z uwagi na zmianę terminu rozpoczęcia inwestycji.

Wniosek zasługuje na uznanie, dlatego orzeczono jak w sentencji.

Od decyzji niniejszej służy stronie odwołanie do Ministra Kultury i Dziedzictwa Narodowego złożone w terminie 14 dni od daty jej otrzymania za pośrednictwem Starostwa Powiatowego w Poznaniu – Powiatowego Konserwatora Zabytków (art. 127 §1 i 2 ustawy z dnia 14 czerwca 1960 r. – Kodeks postępowania administracyjnego, Dz. U. z 2016.23 j.t.).



Agnieszka Krawczewska
STAROSTA
AGNIESZKA KRAWCZEWSKA
POWIATOWEGO
KONSERWATORA ZABYTKOW

Otrzymują:

1. Gmina Suchy Las ul. Szkolna 13, 62-002 Suchy Las
2. aa AK

Do wiadomości:


1. Przemysław Bobrowski ul. Bałtycka 1, 62-040 Puszczykowo
2. Narodowy Instytut Dziedzictwa, ul. Kopernika 36/40, 00-924 Warszawa

Zwolniono z opłaty skarbowej

Podstawa prawna: art. 7 pkt. 3 ustawy z dnia 16 listopada 2006 r. o opłacie skarbowej (Dz.U.2015.783 ze zm.)

Sprawę prowadzi: Z-ca Powiatowego Konserwatora Zabytków Agnieszka Krawczewska ☎ 61 841 8845


STAROSTA POZNAŃSKI
ul. Jackowskiego 18,
60-509 Poznań

Urząd Gminy Suchy Las
Szkolna 13, 62-002 Suchy Las
10714.2018.DG
Wpłynęło dn. 05-10-2018
Przyjęto przez:
Karolina Czyżewska-Słowieński

02Y00FCSY

Poznań dnia, 02.10.2018 r.

KZ.4123.2.00028.2015.IV

DECYZJA NR 81/C/2018



Na podstawie porozumienia z dnia 24 marca 2009 r. zawartego pomiędzy Wojewodą Wielkopolskim oraz Starostą Poznańskim w sprawie powierzenia Powiatowi Poznańskiemu spraw z zakresu właściwości Wielkopolskiego Wojewódzkiego Konserwatora Zabytków (Dz.U. Woj. Wlkp., Nr 85, poz. 1212); art. 6 ust. 1 pkt 3a, art. 36 ust.1 pkt.5 Ustawy z dnia 23 lipca 2003 r. o ochronie zabytków i opiece nad zabytkami (Dz.U.20122187 ze zm.), art. 104 §1, art. 155 ustawy z dnia 14 czerwca 1960 r. - Kodeks postępowania administracyjnego (Dz.U. z 2017.1257 ze zm.),

działając na wniosek: Gmina Suchy Las ul. Szkolna 13, 62-002 Suchy Las; znak. BI.7013.2.22.2012.378 z dnia 05.09.2018 r. data wpływu 11.09.2018 r.

STAROSTA

zmienia

pozwolenie nr 252/C/2015 z dn. 30.07.2015 r. na prowadzenie badań archeologicznych zmienione Decyzją nr 124/C/2016 z dnia 09.12.2016 r.

Dotyczące:

- prowadzenia przez: Gmina Suchy Las ul. Szkolna 13, 62-002 Suchy Las badań archeologicznych w związku z realizacją inwestycji: budowa kanalizacji sanitarnej wraz z kanałami technologicznymi i drogami w m. Gołęczewo, ul. Stawna, Błękitna, Wodna Kręta, Lazurkowa, Zbożowa, Pszenna, Kwiatowa, Polna, dz. nr ewid. 232/1, 226/4, 233/1, 227/4, 234/4, 245/10, 245/16, 244, 233/6, 232/5, 223, 246/10, 246/16, 246/20, 248/9, 328/10, 328/17, 344/3, 328/25, 328/32, 350, 343, 344/9, 324/1, 324/6, 338/9, 325/31, 325/14, 266, gm. Suchy Las, powiat poznański, woj. wielkopolskie. przebiegających: na terenie chronionym pod względem dziedzictwa kulturowego na podstawie ustaleń zawartych w piśmie PKZ znak KZ.4123.2.00014.2013.IV z dnia 17.06.2013 r., w miejscowym planie zagospodarowania przestrzennego - Uchwała z dnia 16.08.2007 nr 121 poz. 2819 oraz uchwała z dnia 13.05.2010 r. nr 95 poz. 1822, 0.09.2008 r., w Decyzji o ustaleniu lokalizacji inwestycji celu publicznego nr GPU-A.6733.1.4.2014, na terenie zespołu stanowisk nr 8 gminnej ewidencji zabytków archeologicznych gminy Suchy Las; obszar AZP 49-26, 50-26

W ten sposób, że:

- ulega zmianie termin ważności pozwolenia z 31.12.2018 r. na 31.12.2020 r.

Pozostałe warunki określone w pozwoleniu nr 252/C/2015 z dn. 30.07.2015 r. nie ulegają zmianie

UZASADNIENIE

Dnia 16.07.2015 r. do Wydziału Powiatowego Konserwatora Zabytków Starostwa Powiatowego w Poznaniu, wpłynął wniosek z dnia 13.07.2015 r. (pismo uzupełnienie z dnia 24.06.2015 r., data wpływu 30.06.2015 r.): Gmina Suchy Las ul. Szkolna 13, 62-002 Suchy Las; wraz z załącznikami w sprawie udzielenia pozwolenia na prowadzenie badań archeologicznych w związku z realizacją inwestycji: budowa kanalizacji sanitarnej wraz z kanałami technologicznymi i drogami w m. Gołęczewo, ul. Stawna, Błękitna, Wodna Kręta, Lazurkowa, Zbożowa, Pszenna, Kwiatowa, Polna, dz. nr ewid. 232/1, 226/4, 233/1, 227/4, 234/4, 245/10, 245/16, 244, 233/6, 232/5, 223, 246/10, 246/16, 246/20, 248/9, 328/10, 328/17, 344/3, 328/25, 328/32, 350, 343, 344/9, 324/1, 324/6, 338/9, 325/31, 325/14, 266, gm. Suchy Las, powiat poznański, woj. wielkopolskie.

W toku postępowania Powiatowy Konserwator Zabytków ustalił, że: - Zgodnie z art. 7 pkt. 4 ustawy z dnia 23 lipca 2003 r. o ochronie zabytków i opiece nad zabytkami (Dz.U. 20172187 ze zm) formami ochrony

zabytków są m.in. ustalenia ochrony w miejscowym planie zagospodarowania przestrzennego oraz decyzji o ustaleniu lokalizacji inwestycji celu publicznego

Planowana inwestycja zlokalizowana jest na terenie objętym miejscowym planem zagospodarowania przestrzennego- Uchwała z dnia 16.08.2007 nr 121 poz. 2819 oraz uchwała z dnia 13.05.2010 r. nr 95 poz. 1822, 0.09.2008 r., w Decyzji o ustaleniu lokalizacji inwestycji celu publicznego nr GPU-A.6733.1.4.2014. Ponadto w dniu 05.06.2013 r. do Wydziału Powiatowego Konserwatora Zabytków Starostwa Powiatowego w Poznaniu, wpłynęło pismo: Biuro Projektów Inżynierii Środowiska i Melioracji Ekoprojekt Sp.z o.o. ul. Stefana Batorego 126a, 65-735 Zielona Góra, w sprawie uzgodnienia dokumentacji projektowej dla inwestycji w gminie Suchy Las: część 1-budowa kanalizacji sanitarnej wraz z drogami w Gołęczewie oraz część 2-budowa kanalizacji sanitarnej wraz z drogami w Zielątkowie . PKZ poinformował pismem KZ.4123.2.00014.2013.IV z dnia 17.06.2013 r. że podczas ww inwestycji na odcinkach zaznaczonych na mapie należy prowadzić badania archeologiczne. Wynika to z faktu, że planowana inwestycja przebiega przez obszar występowania zewidencjonowanych stanowisk archeologicznych, które podlegają ochronie i opiece konserwatorskiej bez względu na stan zachowania (art. 6, ust. 1, pkt. 3a, art. 22 ust. 2 ustawy z dnia 23 lipca 2003 r. o ochronie zabytków i opiece nad zabytkami (Dz. U.2017.2187 ze zm). W przypadku zamiaru realizacji robót ziemnych lub dokonania zmiany charakteru dotychczasowej działalności na terenie, na którym znajdują się zabytki archeologiczne, a które doprowadzić mogą do przekształcenia lub zniszczenia tego zabytku archeologicznego, niezbędne jest przeprowadzenie badań archeologicznych (art. 31 ust. 1a-3 . Ustawy z dnia 23 lipca 2003r. o ochronie zabytków i opiece nad zabytkami (Dz. U. .2017.2187 ze zm). W związku z tym zasadne i konieczne jest uzyskanie pozwolenia na prowadzenie badań archeologicznych.

Wobec powyższego, na podstawie art. 36 ust. 1 pkt. 5 ustawy z dnia 23 lipca 2003 r. o ochronie zabytków i opiece nad zabytkami Starosta Poznański dnia 30.07.2016 r. wydał pozwolenie nr 252/C/2015 na prowadzenie w/w badań archeologicznych.

Dnia 16.11.2016 r. do Wydziału Powiatowego Konserwatora Zabytków Starostwa Powiatowego w Poznaniu, wpłynął wniosek: Gmina Suchy Las ul. Szkolna 13, 62-002 Suchy Las; z dnia 02.11.2016 r. w sprawie zmiany terminu ważności pozwolenia z uwagi na zmianę terminu rozpoczęcia inwestycji. Po rozpatrzeniu wniosku Starosta Poznański dnia 09.12.2016 r. wydał Decyzja nr 124/C/2016 zmieniając termin ważności pozwolenia z 31.12.2016 r. na: 31.12.2018 r.

Dnia 11.09.2018 r. do Wydziału Powiatowego Konserwatora Zabytków Starostwa Powiatowego w Poznaniu, wpłynął wniosek: Gmina Suchy Las ul. Szkolna 13, 62-002 Suchy Las; z dnia 05.09.2018 r. w sprawie zmiany terminu ważności pozwolenia z uwagi na zmianę terminu rozpoczęcia inwestycji.

Wniosek zasługuje na uznanie, dlatego orzeczono jak w sentencji.

POUCZENIE

Od niniejszej decyzji przysługuje stronie odwołanie, które należy wnieść w ciągu 14 dni od dnia doręczenia decyzji do Ministra Kultury i Dziedzictwa Narodowego, za pośrednictwem Powiatowego Konserwatora Zabytków w Poznaniu (art. 127 §1-2 oraz art. 129 §1-2 Kodeksu postępowania administracyjnego (Dz.U. z 2017.1257 ze zm.).

W ciągu 14 dni od dnia doręczenia decyzji strona może zrzec się prawa do wniesienia odwołania od niniejszej decyzji poprzez doręczenie Powiatowemu Konserwatorowi Zabytków w Poznaniu oświadczenia o zrzeczeniu się prawa do wniesienia odwołania (art. 127a §1-2 Kodeksu postępowania administracyjnego (Dz.U. z 2017.1257 ze zm.). Z dniem doręczenia do Powiatowego Konserwatora Zabytków w Poznaniu oświadczenia o zrzeczeniu się prawa do wniesienia odwołania przez ostatnią ze stron postępowania, decyzja staje się ostateczna i prawomocna co skutkuje brakiem możliwości wniesienia odwołania do Ministra Kultury i Dziedzictwa Narodowego i skargi do sądu administracyjnego.

Otrzymują: za zwrotnym potwierdzeniem odbioru

1. Gmina Suchy Las ul. Szkolna 13, 62-002 Suchy Las
2. aa AK

Do wiadomości: list zwykły

1. Przemysław Bobrowski ul. Bałtycka 1, 62-040 Puszczykowo
2. Narodowy Instytut Dziedzictwa, ul. Kopernika 36/40, 00-924 Warszawa

Zwolniono z opłaty skarbowej Podstawa prawna: art. 7 pkt. 3 ustawy z dnia 16 listopada 2006 r. o opłacie skarbowej (Dz.U.2015.783 ze zm.)

Sprawę prowadzi: Z-ca Powiatowego Konserwatora Zabytków Agnieszka Krawczewska ☎ 61 841 8845