

[illegible]









**Zespół Koordynacji Usytuowania
Projektowanych Sieci Uzbrojenia Terenu
powiatu poznańskiego**

**Zespół Koordynacji Usytuowania
Projektowanych Sieci Uzbrojenia Terenu
powiatu poznańskiego**

**Zespół Koordynacji Usytuowania
Projektowanych Sieci Uzbrojenia Terenu
powiatu poznańskiego**

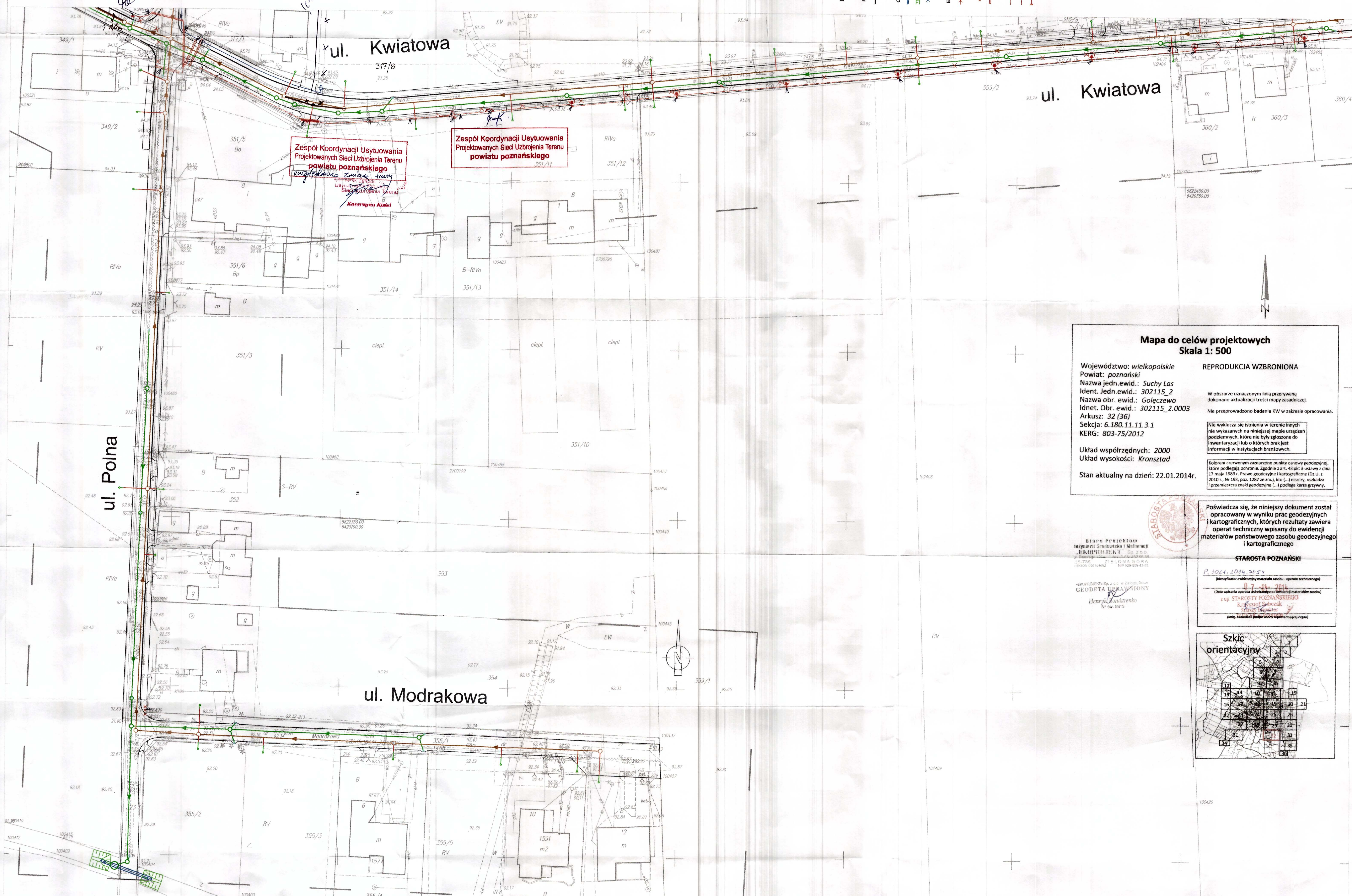
LEGENDA:

[illegible]

ELEKTROERGETIKA	
	Domowe
	Prąd elek. oddzielony (nowy lub z demontażu)
	Prąd stały oddzielony (nowy lub z demontażu)
	Prąd stał oddzielony lub przepięcia
	Prąd stały bezprzew.
	Prąd stały 50kV
	Prąd stały 10kV
	Prąd stałoprądowy (stały + zmienny)

sanitarnej i deszczowej oraz dróg dla miejscowości Goleczewo w Gminie Suchy Las - Etal IIA ul. Dworcowa

Gerina Suchy Las
ul. Szkolna 13
52-002 Suchy Las
Tel. +48 61 892 62 50
Fax. +48 61 812 52 12
www: www.suchylas.pl
NIP: 777-31-45-371
REGON: 631258508

[illegible]

Mapa do celów projektowych
Skala 1: 500

Województwo: wielkopolskie
Powiat: poznański
Nazwa jedn.ewid.: Suchy Las
Ident. Jedn.ewid.: 302115_2
Nazwa obr. ewid.: Golegzewo
Idnet. Obr. ewid.: 302115_2.0003
Arkusze: 32 (36)
Sekcja: 6.180.11.11.3.1
KRG: 803-75/2012

Układ współrzędnych: 2000
Układ wysokości: *Kronsztad*

Stan aktualny na dzień: 22.01.2014r.

REPRODUKCJA WZBRONIONA

W obszarze oznaczonym linią przerywaną
dokonano aktualizacji treści mapy zasadniczej.

Nie przeprowadzono badania KW w zakresie opracowania.

Nie wyklucza się istnienia w terenie innych nie wykazanych na niniejszej mapie urządzeń podziemnych, które nie były zgłoszone do inwentaryzacji lub o których brak jest informacji w instytucjach branżowych.

Kolorem czerwonym zaznaczono punkty osnowy geodezyjnej, które podlegają ochronie. Zgodnie z art. 48 pkt 3 ustawy z dnia 17 maja 1989 r. Prawo geodezyjne i kartograficzne (Dz.U. z 2010 r., Nr 193, poz. 1287 ze zm.), kto (...) niszczy, uszkadza i przemieszcza znaki geodezyjne (...) podlega karze grzywny.

**Biuro Projektów
Inżynierii Środowiska i Melioracji
"EKOPROJEKT" Sp. z o.o.**
ul. Żelazna 10, 05-825 Zielonka
05-735 ZIELONA GÓRA
REGON: 036194592 NIP: 929-939-43-65

**"EKOPROJEKT" Sp. z o.o. w Zielonej Górze
GEODETA UPRAWNIENY**

Henryk Kondarenko
M. dr. 8919

Poświadczam się, że niniejszy dokument został opracowany w wyniku prac geodezyjnych i kartograficznych, których rezultaty zawiera operat techniczny wpisany do ewidencji materiałów państwowego zasobu geodezyjnego i kartograficznego

STAROSTA POZNAŃSKI

P. 3021. 2014. 3554
(Identyfikator ewidencyjny materiału zasobu - operatu technicznego)
07-04-2014
(Data wpisania operatu technicznego do ewidencji materiałów zasobu)
z up. STARSOSTY POZNANSKIEGO
Krzysztof Sebezak
Starszy Inżynier
(Imię, nazwisko i podpis osoby odpowiedzialnej)

Szkic orientacyjny

