

w sprawie sposobu rozpatrzenia uwag wniesionych do, wyłożonego po raz czwarty do publicznego wglądu, projektu miejscowego planu zagospodarowania przestrzennego Złotniki – Północny Zachód

Zgodnie z art. 17 pkt. 12 ustawy z dnia 27 marca 2003 r. o planowaniu i zagospodarowaniu przestrzennym (Dz. U. z 2020 r., poz. 293 ze zm.) zarządzam, co następuje:

§ 1

Po rozpatrzeniu uwag, wniesionych w terminie, do – wyłożonego po raz czwarty do publicznego wglądu – projektu **miejscowego planu zagospodarowania przestrzennego Złotniki – Północny Zachód**, zwanego dalej „planem”, przez:

- 1) osobę fizyczną, z dnia 21.10.2020 r., w sprawie: przesunięcia nieprzekraczalnej linii zabudowy na długości działki o nr ewid. 397/25 (obręb Złotniki) do 10 m;
- 2) osoby fizyczne, z dnia 16.11.2020 r., w sprawie:
 - a) uwzględnienia możliwości wydzielenia na terenie działki o nr ewid. 400/3 trzech działek, dwóch w przedniej części działki i jednej w tylnej części działki zgodnie z załączonym rysunkiem (załącznik nr 1 do Zarządzenia);
 - b) usunięcia zapisu ograniczającego linie zabudowy do 10 m od projektowanej linii zabudowy lub zastosowania innego rozwiązania, które pozwoliłoby na wybudowanie na działce o nr ewid. 400/3 trzech domów wolnostojących;

postanawiam:


- a) nie uwzględnić uwag wymienionych w pkt: 1, 2a, 2b.

§ 2

Wykonanie zarządzenia powierzam pracownikom Gminnej Pracowni Urbanistycznej Urzędu Gminy Suchy Las.

§ 3

Zarządzenie wchodzi w życie z dniem podpisania.

WÓJT

Grzegorz Wojtera

RYS. 1

Załącznik nr 1 do
Zarządzenia nr 198/2020

400/4

401/9
Juliusza Słowackiego

400/5



401/5

400/2

9/2

399/1.1

7

402/3


6

8

1170

402/9

402/6



403/3

401/9

401/7


400/4

Juliusza Słowackiego


400/5

401/6

400/2



401/5



400/3

①

②

⑤

402/6

1170

402/9



403/3