

Zarządzenie nr 164/2015
Wójta Gminy Suchy Las
z dnia 25 września 2015 r.

w sprawie: podania do publicznej wiadomości wykazu nieruchomości przeznaczonych do oddania w dzierżawę i najem.

Na podstawie art. 30 ust. 2 pkt 3 ustawy z dnia 8 marca 1990 r. o samorządzie gminnym (Dz. U. z 2013 r. poz. 594 ze zm.) oraz art. 35 ust. 1 i 2 ustawy z dnia 21 sierpnia 1997 r. o gospodarce nieruchomościami (Dz. U. z 2015 r. poz. 782)

Wójt Gminy zarządza, co następuje:

§ 1

Podaje się do publicznej wiadomości wykaz nieruchomości przeznaczonych do oddania w dzierżawę i najem w trybie bezprzetargowym, stanowiący załącznik do niniejszego zarządzenia.

§ 2




Wykaz podlega wywieszeniu na tablicy ogłoszeń w siedzibie Urzędu Gminy Suchy Las przy ulicy Szkolnej 13 w Suchym Lesie, przez okres 21 dni oraz na stronie internetowej ww. Urzędu Gminy.

§ 3

Wykonanie zarządzenia powierza się Kierownikowi Referatu Gospodarowania Nieruchomościami.

§ 4

Zarządzenie wchodzi w życie z dniem podpisania.

sporządził	 Data i podpis pracownika merytorycznie odpowiedzialnego
Radca prawny	28.09.15  Data i podpis
Kierownik Referatu	 Data i podpis

WÓJT

mgr Grzegorz Wojtera

Załącznik do zarządzenia nr 164/2015 Wójta Gminy Suchy Las z dnia 25 września 2015 r.

LP	1	2	3	4	5	6	7	8
	oznaczenie nieruchomości	powierzchnia nieruchomości	opis nieruchomości wydzierżawianej/wynajmowanej	przeznaczenie nieruchomości oraz sposób jej zagospodarowania	czas trwania umowy	wysokość czynszu	terminy wnoszenia opłat czynszowych	zasady aktualizacji opłat czynszowych
1.	działka nr 518, obręb Chłudowo, arkusz mapy 13, KW POIP/00113349/7	1.700 m ² (0,1700 ha)	działka gruntu położona w Chłudowie w rejonie ul. Szkolnej, działka stawowi przykryty rów melioracyjny, przedmiot dzierżawy stanowi część działki o pow. 120 m ²	część działki nr 518 o pow.120 m ² wykorzystywany jest w celach związanych z mieszkalnictwem, na potrzeby zagospodarowania nieruchomości przyległej	do 3 lat	1,50 zł/1 m ² /rocznie brutto, w oparciu o zarządzenie nr 42/2013 z 21.02.2013, zmienione zarządzeniem nr 125/2015 z 06.08.2015	jeden raz w roku, w terminie wyznaczony w umowie dzierżawy, na wskazany rachunek bankowy	Corocznie, zgodnie z Komunikatem Prezesa GUS opubl.w Monitorze Polskim w sprawie średniorocznego wskaźnika cen towarów i usług konsumpcyjnych za rok ubiegły, bądź na podstawie wskaźnika stopy redyskonta weksli NBP
2.	działka nr 154, obręb Suchy Las, arkusz mapy 23, KW POIP/00105238/7	977 m ² (0,0977 ha)	działka gruntu położona w Suchym Lesie, wzdłuż ul. Sprzecznej, przedmiot najmu stanowi część działki o pow. 91 m ²	teren stanowiący przedmiot najmu wykorzystywany w celu urządzenia miejsc parkingowych	do 10 lat	ustalana w drodze negocjacji, w oparciu o zapisy zarządzenia nr 42/2013 z dnia 21.02.2013, zmienionego zarządzeniem nr 125/2015 z 06.08.2015	miesięcznie, w ciągu 14 dni od dnia wystawienia faktury, na wskazany rachunek bankowy	Corocznie, zgodnie z Komunikatem Prezesa GUS opubl.w Monitorze Polskim w sprawie średniorocznego wskaźnika cen towarów i usług konsumpcyjnych za rok ubiegły, bądź na podstawie wskaźnika stopy redyskonta weksli NBP

3.	działka nr 179/7, obręb Suchy Las, arkusz mapy 11, KW POIP/00060446/0	1.911 m ² (0,1911 ha)	garaż murowany posadowiony na działce nr 179/7 w Suchym Lesie, przy ul. Strazackiej, o pow. 16,82m ²	garaż murowany o pow. 16,82m ²	do 10 lat	4,19 zł/1 m ² /m-c netto + 23% VAT, na podstawie zarządzenia nr 42/2013 z dnia 21.02.2013, zmienionego zarządzeniem nr 125/2015 z 06.08.2015	miesięcznie, w ciągu 14 dni od dnia wystawienia faktury, na wskazany rachunek bankowy	Corocznie, zgodnie z Komunikatem Prezesa GUS opubl. w Monitorze Polskim w sprawie średniorocznego wskaźnika cen towarów i usług konsumpcyjnych za rok ubiegły, bądź na podstawie wskaźnika stopy redyskonta weksli NBP
----	---	-------------------------------------	--	---	-----------	---	---	--

WÓJT
mgr Grzegorz Wojtera