

Uchwała nr XLII / 476 / 18
Rady Gminy Suchy Las
z dnia 28 lutego 2018 r.
zmieniająca uchwałę w sprawie przyjęcia Gminnego Programu
Rewitalizacji Gminy Suchy Las na lata 2017-2025

Na podstawie art. 14 ust. 1 ustawy z dnia 9 października 2015 r. o rewitalizacji (Dz. U. z 2017 r. poz. 1023 ze zm.), Rada Gminy Suchy Las uchwała, co następuje:

§ 1.

Zmienia się przyjęty uchwałą nr XXXVII/419/17 Rady Gminy Suchy Las z dnia 26 października 2017 r. Gminny Program Rewitalizacji Gminy Suchy Las na lata 2017-2025 jako podstawowe i strategiczne narzędzie wyprowadzenia ze stanu kryzysowego obszarów zdegradowanych, integrujące w sposób kompleksowy wszystkie elementy procesu rewitalizacji na terenie Gminy Suchy Las, stanowiący załącznik do niniejszej uchwały.

§ 2.

Wykonanie uchwały powierza się Wójtowi Gminy Suchy Las.

§ 3.

Uchwała wchodzi w życie z dniem podjęcia.

GMINNY PROGRAM REWITALIZACJI GMINY SUCHY LAS NA LATA 2017 – 2025

Gminny Program



Rewitalizacji

Suchy Las, luty 2018r.



Fundusze Europejskie
Pomoc Techniczna

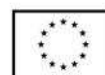


MINISTERSTWO
ROZWOJU



SAMORZĄD WOJEWÓDZTWA
WIELKOPOLSKIEGO

Unia Europejska
Fundusz Spójności



Przedsięwzięcie współfinansowane ze środków Programu Operacyjnego Pomoc Techniczna 2014-2020

Spis treści

1.	Wstęp	3
2.	Mechanizmy włączenia mieszkańców, przedsiębiorców i innych podmiotów i grup aktywnych na terenie Gminy w procesie rewitalizacji	9
3.	Diagnoza obszaru rewitalizacji, w tym analiza negatywnych zjawisk społecznych, gospodarczych, środowiskowych, przestrzenno-funkcjonalnych i technicznych oraz analiza lokalnych potencjałów ..	13
	Wprowadzenie	13
	3.1. Analiza wskaźnikowa – sfera społeczna	16
	3.2. Analiza wskaźnikowa – sfera gospodarcza	25
	3.3. Analiza wskaźnikowa – sfera przestrzenno-funkcjonalna	28
	3.4. Analiza wskaźnikowa – sfera techniczna	41
	3.5. Analiza wskaźnikowa – sfera środowiskowa	43
4.	Delimitacja obszaru zdegradowanego	48
5.	Konsultacje społeczne	51
6.	Delimitacja obszaru rewitalizacji	63
7.	Pogłębiona diagnoza społeczna obszaru rewitalizacji.....	75
	7.1 Pogłębiona diagnoza społeczna	75
	7.2 Potencjał podobszarów rewitalizacji	88
8.	Wizja obszaru po przeprowadzeniu rewitalizacji	93
9.	Cele rewitalizacji i odpowiadające im kierunki działań służących eliminacji lub ograniczeniu negatywnych zjawisk wraz z określeniem wskaźników rezultatu i produktu	97
10.	Przedsięwzięcia rewitalizacyjne	100
11.	Opis powiązań gminnego programu rewitalizacji z dokumentami strategicznymi.....	134
12.	Mechanizmy integrowania działań służących realizacji celów rewitalizacji oraz odpowiadające im kierunki działań	141
13.	Struktura zarządzania realizacją gminnego programu rewitalizacji.....	145
14.	Szacunkowe ramy finansowe gminnego programu rewitalizacji wraz z harmonogramem....	148
15.	System monitorowania i oceny gminnego programu rewitalizacji.....	151
16.	Strategiczna ocena oddziaływania na środowisko gminnego programu rewitalizacji	156
17.	Uzgodnienia Gminnego programu rewitalizacji	157
18.	Postanowienia końcowe – zmiany w innych uchwałach i dokumentach w wyniku wprowadzenia gminnego programu rewitalizacji.....	158
19.	Zmiany funkcjonalno-przestrzenne podobszarów rewitalizacji	161
20.	Spis tabel	161
21.	Spis wykresów	162



Fundusze Europejskie
Pomoc Techniczna



MINISTERSTWO
ROZWOJU



SAMORZĄD WOJEWÓDZTWA
WIELKOPOLSKIEGO

Unia Europejska
Fundusz Spójności



Przedsięwzięcie współfinansowane ze środków Programu Operacyjnego Pomoc Techniczna 2014-2020

22.	Spis map	163
23.	Spis rycin.....	163

1. Wstęp

Podstawowym aktem prawnym regulującym kwestie rewitalizacji jest ustawa z dnia 9 października 2015r. o rewitalizacji (Dz. U. z 2015 r. poz. 1777), która określa zasady oraz tryb przygotowania, prowadzenia i oceny rewitalizacji oraz uznaje za zadanie własne gminy koordynowanie i realizację procesu rewitalizacji w zakresie właściwości gminy na podstawie programu rewitalizacji. Zgodnie z art. 2 ww. ustawy, rewitalizacja jest procesem obejmującym działania przestrzenne, gospodarcze i przede wszystkim społeczne. Istotnym jej elementem jest włączenie do działań mieszkańców oraz przedstawicieli lokalnych instytucji.

Podstawą do wszczęcia pracy w celu opracowania Gminnego Programu Rewitalizacji gminy Suchy Las na lata 2017-2025 było podjęcie *uchwały Nr XXX / 333 / 17 Rady Gminy Suchy Las z dnia 27 kwietnia 2017r. w sprawie przystąpienia do sporządzenia Gminnego Programu Rewitalizacji Gminy Suchy Las na lata 2017 – 2025*. Uprzednio Rada uchwałą nr XXIX/327/17 z dnia 30 marca 2017 r. wyznaczyła obszar zdegradowany oraz obszar rewitalizacji. Uchwałę podjęto na wniosek Wójta Gminy poprzedzony diagnozą Gminy wykonaną zgodnie z art. 4 ust. 1 pkt 1 ustawy o rewitalizacji. Niniejszy dokument dotyczy obszarów obejmujących części miejscowości Suchy Las, Złotniki, Biedrusko, Gołęczewo, Chludowo. Stanowią one w gminie Suchy Las obszary o szczególnej koncentracji problemów społecznych na poziomie Gminy i jednocześnie skupiają problemy gospodarcze, środowiskowe, funkcjonalno-przestrzenne. Wyznaczony obszar rewitalizacji został podzielony na podobszary nieposiadające ze sobą wspólnych granic i stanowi łącznie 537,02 ha (4,62% powierzchni Gminy) zamieszkiwany jest przez 4874 osoby, co stanowi 29,98% ludności gminy Suchy Las. Granice obszaru zdegradowanego i obszaru rewitalizacji zostały wskazane w załącznikach do ww. uchwały. Wyznaczony w taki sposób obszar zdegradowany i obszar rewitalizacji spełnia wymagania art. 10 ustawy z dnia 9 października 2015 r. o rewitalizacji, tzn. jest nie większy niż 20% powierzchni gminy i zamieszkiwany przez nie więcej niż 30% ludności gminy. Dla obszaru rewitalizacji opracowany został Gminny Program Rewitalizacji gminy Suchy Las na lata 2017-2025.

Biorąc pod uwagę charakter dokumentu jakim jest Gminny program rewitalizacji, koniecznym było zapewnienie jego spójności i integralności z innymi strategicznymi dokumentami Gminy, tj.:

- Strategia Rozwoju Gminy Suchy Las na lata 2013 – 2022¹;
- Strategia Rozwiązywania Problemów Społecznych na terenie Gminy Suchy Las na lata 2017 – 2025²;

¹ <https://www.suchylas.pl/images/dopobrania/Strategia-Rozwoju-Gminy-Suchy-Las-na-lata-2013-2022.aktualna.pdf>

² <http://bip.suchylas.pl/uchwala/236/XXIV-275-16/>



- Program ochrony środowiska dla Gminy Suchy Las na lata 2014 – 2017 z perspektywą na lata 2018 – 2021³;
- Program usuwania azbestu z terenu Gminy Suchy Las⁴.

W pracy nad Gminnym programem, wykorzystano również materiały diagnostyczne opracowane podczas pracy nad Strategią Rozwoju Gminy Suchy Las, tj. Diagnoza aktualnego stanu rozwoju społeczno-gospodarczego gminy Suchy Las.

Wpływ na zakres przedmiotowy Programu miały również uwarunkowania zewnętrzne i wewnętrzne, do których należą:

- cele rozwoju Województwa Wielkopolskiego określone w Strategii Rozwoju Województwa Wielkopolskiego do 2020 roku, która stanowi najważniejszy dokument samorządu województwa, określający kierunki rozwoju regionalnego i wskazujący obszary szczególnej interwencji,
- cele rozwoju powiatu poznańskiego określone w Strategii Rozwoju Powiatu Poznańskiego do 2030 roku, dokumencie określającym kreującym kierunki rozwoju powiatu i wyznaczającym jego cele do 2030 roku;
- potencjalny zakres wsparcia i środki UE w perspektywie 2014-2020 przeznaczone na realizację przedsięwzięć rewitalizacyjnych określonych w Umowie Partnerstwa, oraz innych programów pomocowych takich jak PROW 2014-2020;
- potencjalny zakres wsparcia zewnętrznego przedsięwzięć rewitalizacyjnych dostępny ze środków publicznych i prywatnych.

W toku prac nad dokumentem, w tym na etapie diagnozy, uwzględniono przede wszystkim te cele działań rewitalizacji, które wpisują się w powyższe dokumenty. Dzięki temu zapewniono koncentrację Programu na celach i kierunkach działań, mających możliwość współfinansowania ze środków UE w perspektywie 2014-2020, ale i prowadzące do zmiany społecznej.

Nowym elementem w pracy nad Gminnym programem było zastosowanie triangulacji różnych narzędzi partycypacji społecznej. Triangulacja danych zastosowana w pracy nad Gminnym programem rewitalizacji polegała na pozyskaniu i wykorzystaniu danych z różnych źródeł (w tym m.in.: dane statystyczne, wywiady pogłębione, badania kwestionariuszowe) w celu jakim jest opracowanie Gminnego programu rewitalizacji. Dzięki temu w sposób świadomy zminimalizowano ryzyko wpływu określonego kontekstu związanego z występowaniem użytych danych. Ponadto wykorzystanie danych z różnych źródeł, daje możliwość większej obiektywizacji procesu badawczego, a także ustalenia relacji pomiędzy analizowanymi zjawiskami i ich uwarunkowaniami. W pracy nad Gminnym programem rewitalizacji obowiązywała generalna zasada dialogu: jednym z naczelnych jej zadań było doprowadzenie do tego, aby każda grupa, wyróżniona ze względu na swe roszczenia (wymagania), troski (oczekiwania), dążenia lub zasoby, mogła je wyrazić oraz skonfrontować z tym, jak swoje problemy postrzegają inne grupy. Realizacji takiego podejścia służyło zastosowanie odpowiedniego zestawu narzędzi, zawierającego metody i techniki pozwalające na konfrontację różnych opinii/stanowisk oraz na wypracowywanie konsensusu wokół konkluzji i kształtu Programu jeszcze przed ostatecznym sformułowaniem dokumentu GPR.

³ <http://bip.suchylas.pl/10/programy-i-plany-ochrony-srodowiska/>

⁴ <http://bip.suchylas.pl/10/programy-i-plany-ochrony-srodowiska/>



Fundusze Europejskie
Pomoc Techniczna



MINISTERSTWO
ROZWOJU



SAMORZĄD WOJEWÓDZTWA
WIELKOPOLSKIEGO

Unia Europejska
Fundusz Spójności



Kolejnym elementem Gminnego programu rewitalizacji jest realizacja działań z niego wynikających, jakie zostały określone podczas prowadzonych konsultacji społecznych. W ramach systemu organizacji i wdrożenia Gminnego programu rewitalizacji powołany zostanie Komitet Rewitalizacji, który stanowić będzie forum współpracy i dialogu interesariuszy z organami gminy w sprawach dotyczących przygotowania, prowadzenia i oceny rewitalizacji oraz pełnić będzie funkcję opiniodawczo-doradczą Wójta.

Dodatkowym elementem jest ustanowienie przejrzystego systemu monitoringu skuteczności działań i elastyczny system wprowadzania modyfikacji w reakcji na zmiany.

Opracowany Gminny program rewitalizacji stanowić będzie podstawowe narzędzie prowadzenia rewitalizacji i dalej zmiany społecznej, przy uwzględnieniu partycypacji społecznej w zaplanowanych przedsięwzięciach rewitalizacyjnych. Umożliwi on również efektywne pozyskiwanie środków zewnętrznych na przedsięwzięcia rewitalizacyjne. Ze względu na silne powiązanie proponowanych działań rewitalizacyjnych z możliwością ubiegania się o finansowanie ze środków zewnętrznych, szczególny nacisk położony został na inwestycje planowane do realizacji w perspektywie finansowej 2014-2020.

Proces tworzenia Gminnego programu rewitalizacji dla gminy Suchy Las przedstawiono w tabeli nr 1, niżej.

Tabela 1: Etapy tworzenia Gminnego programu rewitalizacji Gminy Suchy Las

L.P	NAZWA DZIAŁANIA	MIESIĄC	TEMAT	DOKUMENT
1.	Powołanie Zespołu zadaniowego i koordynującego	listopad 2016	Określenie składu osobowego oraz zadań wskazanych zespołów.	Zarządzenie Nr 183/2016
2	Szkolenie dla członków zespołu ds. rewitalizacji	styczeń 2017	Przedstawienie założeń rewitalizacji oraz zasad tworzenia GPR.	-
3	Utworzenie strony internetowej	styczeń – luty 2017	www.rewitalizacjasuchylas.pl	-
4.	Badania ankietowe	styczeń 2017	Badania ankietowe mieszkańców gminy Suchy Las. Zakres: potencjał, problemy, propozycje przeciwdziałania problemom	-
5.	Narady Zespołu Koordynującego	styczeń-luty 2017	Przygotowanie materiałów służących delimitacji obszaru	-
6.	Spotkania robocze zespołu zadaniowego ds. rewitalizacji	styczeń-luty 2017	Przygotowanie diagnozy oraz projektu granic obszaru zdegradowanego oraz	-



Fundusze Europejskie
Pomoc Techniczna



MINISTERSTWO
ROZWOJU



SAMORZĄD WOJEWÓDZTWA
WIELKOPOLSKIEGO

Unia Europejska
Fundusz Spójności



			obszaru rewitalizacji	
7.	Obwieszczenie Wójta o terminie i sposobach konsultacji	luty 2017	Podano do wiadomości w BIP na stronach Gminy, siedzibie Gminy oraz w miejscowościach Gminy Suchy Las (na 7 dni przed rozpoczęciem konsultacji)	Obwieszczenie Wójta Gminy Suchy Las z dnia 6 lutego 2017
8.	Konsultacje społeczne w zakresie diagnozy oraz propozycji obszaru zdegradowanego i obszaru rewitalizacji	luty-marzec 2017	Warsztaty, dyskusje – z udziałem ekspertów zewnętrznych	Konsultacje społeczne projektu uchwały w sprawie wyznaczenia obszaru zdegradowanego i rewitalizacji - Chludowo: 14.02.2017r.; - Biedrusko: 24.02.2017r.; - Suchy Las: 03.03.2017r.; - Gołęczewo: 10.03.2017r.; - Złotniki: 17.03.2017r.
9.	Przeprowadzenie wywiadów pogłębionych z przedstawicielami środowisk społecznych, publicznych i biznesu, którzy aktywnie włączają się w proces zmian na terenie Gminy	marzec-kwiecień 2017	Zakres: potencjał, problemy, propozycje przeciwdziałania problemom	-
10.	Narada problemowa z ekspertami	marzec 2017	Struktura i metodologia GPR	-
11.	Wyznaczenie na wniosek Wójta obszaru zdegradowanego i obszaru rewitalizacji		Wniosek sporządzono na podstawie diagnozy, o której mowa w art. 4 ust. 1 pkt.1 ustawy o rewitalizacji stanowiącą załącznik do wniosku.	Uchwała nr XXXIX/327/17 Rady Gminy Suchy Las z dnia 30 marca 2017 roku w sprawie wyznaczenia obszaru zdegradowanego i obszaru rewitalizacji na terenie gminy Suchy Las Publikacja: Dziennik Urzędowy dnia 25.04.2017



Fundusze Europejskie
Pomoc Techniczna



MINISTERSTWO
ROZWOJU



SAMORZĄD WOJEWÓDZTWA
WIELKOPOLSKIEGO

Unia Europejska
Fundusz Spójności



12.	Zaopiniowanie założeń projektu GPR przez Komisję Społeczną Rady Gminy Suchy Las	marzec 2017	Projekt został przedstawiony na wspólnym posiedzeniu Komisji Rady Gminy Suchy Las i został zaakceptowany	Komisja z dnia 23.03.2017
13.	Przystąpienie do opracowania Gminnego Programu Rewitalizacji	kwiecień 2017	Określono ramy czasowe: 2017-2025	Uchwała nr XXX/333/17 Rady Gminy Suchy Las z dnia 27 kwietnia 200017 roku w sprawie przystąpienia do sporządzenia Gminnego programu rewitalizacji gminy Suchy Las na lata 2017-2025
14.	Ogłoszenie uchwały o przystąpieniu do opracowania Gminnego Programu Rewitalizacji	maj 2017	Podano do wiadomości na stronach Gminy w BIP, w siedzibie Gminy, w podobszarach rewitalizacji oraz w prasie o zasięgu lokalnym oraz przez obwieszczenie	Obwieszczenie Wójta Gminy Suchy Las z dnia 04.05.2017 roku
15.	Obwieszczenie Wójta o terminie i sposobach konsultacji	maj 2017	Podano do wiadomości na stronach Gminy, w BIP, siedzibie Gminy oraz w podobszarach rewitalizacji	Obwieszczenie Wójta Gminy Suchy Las z dnia 09.05.2017 roku
16.	Narady Zespołu zadaniowego	maj – wrzesień 2017	Tworzenie projektu GPR	-
17.	Konsultacje społeczne w zakresie Gminnego Programu Rewitalizacji na lata 2017-2025	maj- czerwiec 2017	w obszarach rewitalizacji za pomocą warsztatów oraz dyskusji	-
18.	Zawiadomienie o możliwości zgłaszania przedsięwzięć prywatnych do	maj 2017	Podano do wiadomości na w BIP stronach Gminy, siedzibie Gminy oraz prasie lokalnej	Ogłoszenie z dnia 17.05.2017 roku



Fundusze Europejskie
Pomoc Techniczna

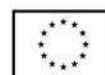


MINISTERSTWO
ROZWOJU



SAMORZĄD WOJEWÓDZTWA
WIELKOPOLSKIEGO

Unia Europejska
Fundusz Spójności



	Gminnego Programu Rewitalizacji			
19.	Wyznaczenie kierunków zmian funkcjonalno-przestrzennych obszaru rewitalizacji	maj 2017	Kierunki zmian funkcjonalno-przestrzennych obszaru rewitalizacji sporządzone na mapie w skali co najmniej 1:5000	-
20.	Opiniowanie projektu GPR z podmiotami wskazanymi w art. 17 ust. 2 pkt 4 ustawy o rewitalizacji	wrzesień 2017	Obowiązkowe opiniowanie projektu z podmiotami wskazanymi w ustawie o rewitalizacji	wrzesień 2017 roku
21.	Uchwalenie Gminnego Programu Rewitalizacji na lata 2017-2025	październik 2017	Podjęcie uchwały dot. przyjęcia Gminnego programu rewitalizacji dla gminy Suchy Las na lata 2017 - 2025	Uchwała nr XXXVII/419/17 Rady Gminy Suchy Las z dnia 26 października 2017r. w sprawie przyjęcia Gminnego Programu rewitalizacji Gminy Suchy Las na lata 2017-2025
22	Korekta Gminnego Programu Rewitalizacja dla lata 2017 – 2025	luty 2018	Podjęcie uchwały dot. korekty Gminnego programu rewitalizacji dla gminy Suchy Las na lata 2017 - 2025	Uchwała nr Rady Gminy Suchy Las z dniar. w sprawie korekty Gminnego Programu rewitalizacji Gminy Suchy Las na lata 2017-2025

Źródło: opracowanie własne; gmina Suchy Las



Unia Europejska
Fundusz Spójności



Przedsięwzięcie współfinansowane ze środków Programu Operacyjnego Pomoc Techniczna 2014-2020

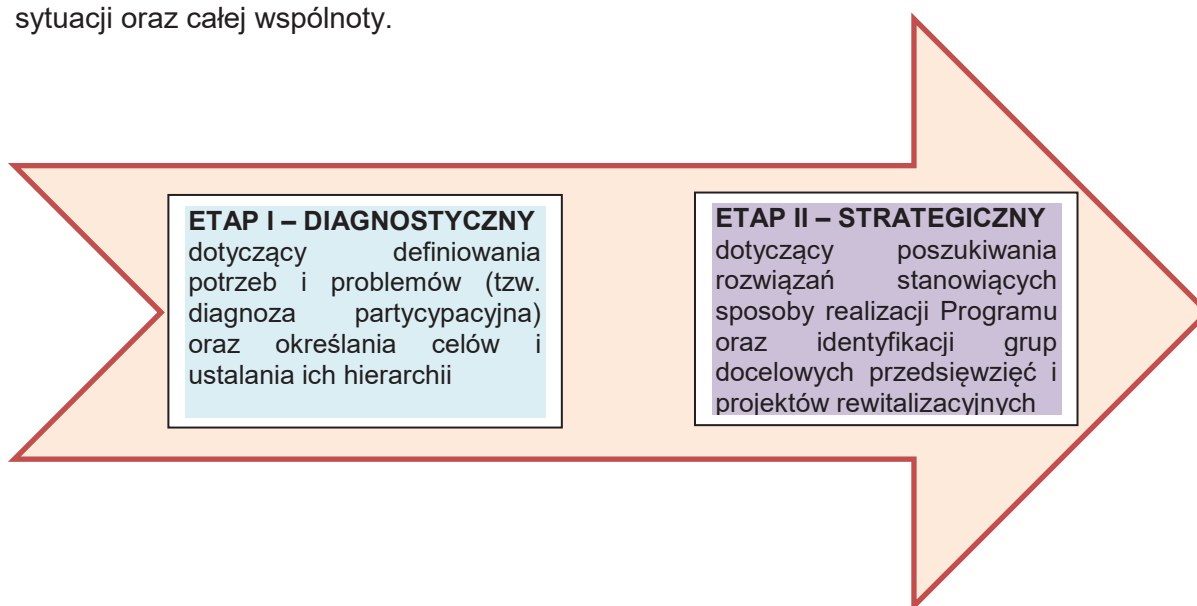
2. Mechanizmy włączenia mieszkańców, przedsiębiorców i innych podmiotów i grup aktywnych na terenie Gminy w procesie rewitalizacji

Niezbywalnym elementem podejmowanych działań w zakresie opracowywania dokumentów o charakterze strategicznym, jest możliwość czynnego włączenia mieszkańców / społeczności lokalnej w jego tworzenie. To włączanie mieszkańców w cały proces uzgodnień, decyzji sprowadza się do pojęcia społecznej partycypacji, która właśnie jest bardzo dobrym narzędziem w tego typu działaniach.

Partycypacyjne metody konsultacji wykorzystywane były w celu aktywizacji i zaangażowania interesariuszy rewitalizacji na każdym z dwóch kluczowych etapów - diagnostycznym i strategicznym.

Konsultacje z mieszkańcami miały charakter proaktywny. W ramach pracy nad Gminnym programem rewitalizacji wykorzystano wiele narzędzi partycypacyjnych oraz metod gromadzenia i analizy danych od mieszkańców i grup docelowych projektów rewitalizacyjnych wskazanych w art. 6 ust 3 ustawy o rewitalizacji. Konsultacje odbyły się zgodnie z art. 6 ust. 2-9, art. 7 ust. 3 i art. 11 ust. 3 ustawy z dnia 9 października 2015 r. o rewitalizacji oraz art. 30 ust. 2 pkt. 1a ustawy z dnia 8 marca 1990 r. o samorządzie gminnym. Prowadzone w ramach opracowywania Gminnego programu konsultacje społeczne, wykonane zostały metodą badania w działaniu (*action research*) ukierunkowaną na poprawę jakości działania w obrębie badanej społeczności. Zastosowane zostały metody badawcze uznające kompetencje członków danej społeczności do zrozumienia swojej społeczności.

Obydwa realizowane etapy – przedstawione niżej, były zgodne z tzw. *empowermentem* (wzmacnianiem), będącym przeciwieństwem bezsilności, jako procesem upodmiotowienia, podczas którego jednostki, grupy, organizacje i społeczności zwiększają i/lub osiągają panowanie i kontrolę nad własnym życiem oraz stają się aktywnymi uczestnikami życia społecznego, podejmującymi działania zmierzające do poprawy własnej sytuacji oraz całej wspólnoty.



W tabeli nr 2 niżej, chronologicznie przedstawione zostały podstawowe informacje dokumentujące podejmowane działania mające na celu włączenie mieszkańców, przedsiębiorców i innych podmiotów w proces rewitalizacji.

Tabela nr 2: Partycypacyjne metody konsultacji wraz z najważniejszymi wnioskami

<p>ETAP I – DIAGNOSTYCZNY dotyczący definiowania potrzeb i problemów (tzw. diagnoza partycypacyjna) oraz określania celów i ustalania ich hierarchii</p>	<p>1/ 03 – 26.01.2017r. – badania kwestionariuszowe wśród mieszkańców gminy Suchy Las, prowadzone w ramach prac nad Gminnym programem rewitalizacji dotyczące rewitalizacji obszarów Gminy.</p> <p>2/ 06.02.2017r. – obwieszczenie Wójta Gminy Suchy Las dotyczące konsultacji społecznych projektu uchwały w sprawie wyznaczenia obszaru zdegradowanego i obszaru rewitalizacji na terenie Gminy Suchy Las.</p> <p>Konsultacje przeprowadzane były w dniach od 14.02.2017r. do 17.03.2017r. w formie:</p> <ol style="list-style-type: none"> 1) badania interesariuszy poprzez publikację projektu uchwały w sprawie wyznaczenia obszaru zdegradowanego i obszaru rewitalizacji na terenie Gminy Suchy Las na stronie internetowej poświęconej procesowi rewitalizacji, tj. www.rewitalizacja.suchylas.pl oraz udostępnienie ww. projektu w siedzibie Urzędu Gminy Suchy Las, ul. Szkolna 13, 62-002 Suchy Las; 2) dialogu społecznego – ankiety, spotkania, warsztaty, w ramach których na bieżąco wyjaśniano poruszane zagadnienia <p>3/ Uchwała nr XXIX/327/17 Rady Gminy Suchy Las z dnia 30 marca 2017r. w sprawie wyznaczenia obszaru zdegradowanego i obszaru rewitalizacji na terenie Gminy Suchy Las. Przyjęcie tej uchwały kończyło pierwszy etap konsultacji społecznych w ramach Gminnego programu rewitalizacji.</p> <p>4/ Uchwała nr XXX/333/17 Rady Gminy Suchy Las z dnia 27 kwietnia 2017 roku w sprawie przystąpienia do sporządzenia Gminnego programu rewitalizacji Gminy Suchy Las na lata 2017 – 2025.</p> <p>5/ Obwieszczenie Wójta Gminy Suchy Las z dnia 09.05.2017 roku dotyczące konsultacji społecznych projektu Gminnego programu rewitalizacji.</p> <p>Konsultacje prowadzone były w dniach od 09.05.2017 do 07.06.2017, w formie warsztatów oraz dyskusji.</p> <p>6/ Ogłoszenie o możliwości zgłaszania przedsięwzięć prywatnych do Gminnego programu rewitalizacji z dnia 17.05.2017 r.</p> <p>7/ Opiniowanie projektu Gminnego programu rewitalizacji z podmiotami wskazanymi w art. 17 ust. 2 pkt. 4 ustawy o rewitalizacji – wrzesień 2017 rok.</p> <p>8/ Uchwała nr XXXVII/419/17 Rady Gminy Suchy Las z dnia 26 października 2017 r. w sprawie przyjęcia Gminnego programu rewitalizacji dla Gminy Suchy Las na lata 2017 – 2025.</p> <p>W proces opracowywania Gminnego programu rewitalizacji dla Gminy Suchy Las włączani byli mieszkańcy obszarów rewitalizacji a informacje o bieżących wydarzeniach podawane były do publicznej wiadomości.</p> <p>Na etapie diagnozy, nie wpłynęły do Urzędu oficjalne wnioski w tym zakresie.</p>
--	--



Fundusze Europejskie
Pomoc Techniczna



MINISTERSTWO
ROZWOJU



SAMORZĄD WOJEWÓDZTWA
WIELKOPOLSKIEGO

Unia Europejska
Fundusz Spójności



	<p>W procesie konsultacji społecznych pozyskane zostały wartościowe informacje dzięki wykorzystaniu techniki warsztatowej obejmującej pracę uczestników/mieszkańców w trzech obszarach:</p> <ol style="list-style-type: none"> 1.potencjały/zasoby obszaru rewitalizacji 2.problemy / deficyty obszaru rewitalizacji 3.pomysły i projekty na realizację w obszarze rewitalizacji <p>Podczas spotkań warsztatowych z mieszkańcami wykorzystane zostały następujące metody pracy jak: mini wykłady na temat procesu rewitalizacji, ćwiczenia, dyskusje, prace w grupach zadaniowych, burze mózgów, mapy myślowe.</p>
<p>ETAP II – STRATEGICZNY dotyczący poszukiwania rozwiązań stanowiących sposoby realizacji Gminnego programu oraz identyfikacji grup docelowych przedsięwzięć i projektów rewitalizacyjnych</p>	<p>Przedsięwzięcia rewitalizacyjne wymienione w rozdziale 11 są wstępnymi propozycjami sygnalizowanymi przez mieszkańców w trakcie Etapu I – Diagnostycznego, w ramach przeprowadzonych konsultacji społecznych.</p> <p>Zostały one zweryfikowane w trakcie Etapu II – Strategicznego.</p> <p>W obwieszczeniu Wójta Gminy Suchy Las z dnia 9 maja 2017 r. ustalono termin konsultacji społecznych projektu Gminnego Programu Rewitalizacji Gminy Suchy Las na lata 2017 - 2025. Konsultacje polegały na wyrażeniu opinii, zgłoszeniu uwag i propozycji do projektu Programu.</p> <p>Termin przeprowadzenia konsultacji określony został od 18 maja 2017r. do 13 czerwca 2017r. Konsultacje społeczne na tym etapie zaplanowano w formie:</p> <ol style="list-style-type: none"> 1) badania interesariuszy poprzez publikację projektu Gminnego Programu Rewitalizacji Gminy Suchy Las na lata 2017 - 2025 na stronie internetowej Gminy Suchy Las www.rewitalizacja.suchylas.pl i w Biuletynie Informacji Publicznej oraz udostępnienie ww. projektu w siedzibie Urzędu Gminy Suchy Las z wykorzystaniem formularza, który będzie udostępniony do pobrania ze strony internetowej Gminy Suchy Las. 2) dialogu społecznego – spotkań oraz warsztatów. <p>W ramach spotkań warsztatowych dokonano modyfikacji opisu zidentyfikowanych przedsięwzięć rewitalizacyjnych poprzez weryfikację wskaźników produktu i rezultatu projektów zaplanowanych do realizacji w ramach Programu.</p> <p>Przeprowadzone konsultacje cieszyły się dużym zainteresowaniem ze strony mieszkańców.</p> <p>W ich czasie prowadzący spotkania, jak również mieszkańcy, mieli możliwość bezpośredniej dyskusji nad projektami rewitalizacyjnymi, które spotkały się z akceptacją uczestników warsztatów. Mieszkańcy, podnosili konieczność podejmowania działań aktywizujących społeczność lokalną jak również stworzenia `platformy` / zaplecza do ich prowadzenia.</p> <p>Kwestią podnoszoną przez uczestników spotkań, była sprawa związana z terminarzem uruchomienia programów wsparcia dla wskazywanych w Gminnym programie rewitalizacji działań.</p> <p>Na etapie strategicznym pracy nad Gminnym programem rewitalizacji, mieszkańcy wskazywali na szereg pomysłów, mających za cel ożywić i poprawić przestrzeń podobszarów rewitalizacji, które to pomysły znalazły odzwierciedlenie w zapisach Gminnego programu rewitalizacji. Uczestnicy konsultacji, podtrzymali zasadność realizacji sformułowanych projektów rewitalizacyjnych, nie wnosząc nowych przedsięwzięć.</p>

Jak wynika z powyższych zapisów na każdym etapie tworzenia Gminnego programu korzystano z różnorodnych partycypacyjnych metod konsultacji nie tylko z potencjalnymi



grupami docelowymi projektów rewitalizacyjnych, ale szeroko rozumianymi przedstawicielami społeczności lokalnych, w szczególności zaś mieszkańcami obszaru rewitalizacji. Poniżej zaprezentowano dokumentację zdjęciową ze spotkań:



Współpracę partycypacyjną z interesariuszami przewidziano również na etapie wdrożenia Gminnego programu rewitalizacji. Zakłada się włączenie społeczności lokalnej na każdym etapie procesu rewitalizacji, a wypracowane w trakcie prowadzonych działań rewitalizacyjnych wzorcowe dokumenty, rozwiązania, rekomendacje, techniki oraz dobre praktyki w zakresie odnowy obszaru rewitalizacji będą udostępniane wszystkim zainteresowanym podmiotom planującym i realizującym własne projekty rewitalizacyjne. W toku dialogu ze społecznością uzyskano obraz, który wskazuje, że główną barierą obszaru rewitalizacji jest ogólny stan degradacji przestrzennej, technicznej i funkcjonalnej, który hamuje zdolność samoorganizacji mieszkańców do rozwiązywania problemów społecznych. Istniejący potencjał kapitału ludzkiego ma charakter zrywu, który spotyka się z marazmem i niechęcią spowodowaną brakiem poczucia wspólnoty i więzi lokalnych. W wyniku spotkań



uzyskano akces do wspólnego rozwiązywania problemów, w tym realizacji przedsięwzięć rewitalizacyjnych i prowadzenia wypracowanej działalności społecznej na obszarze rewitalizacji.

3. Diagnoza obszaru rewitalizacji, w tym analiza negatywnych zjawisk społecznych, gospodarczych, środowiskowych, przestrzenno-funkcjonalnych i technicznych oraz analiza lokalnych potencjałów

Wprowadzenie

Analizę stanu gminy Suchy Las (badaniu poddano 8 – osiem jednostek wskazanych w tabeli nr 3 - Struktura administracyjno-terytorialna gminy Suchy Las oraz mapie nr 1 - Podział administracyjny gminy Suchy Las), przeprowadzono na podstawie dostępnych danych statystycznych w bazach GUS, Regionalnego Biuletynu Informacji Publicznej, danych z OPS, PUP, Policji, na podstawie opracowań istniejących w Gminie. Skorzystano również z opisów zawartych w dokumentach strategicznych na poziomie gminy, w tym Strategii Rozwiązywania Problemów Społecznych, Studium uwarunkowań i kierunków zagospodarowania przestrzennego.

Diagnoza obszaru została pogłębiona w toku konsultacji z mieszkańcami, i była przedmiotem pracy Zespołu ds. rewitalizacji. Na podstawie dokonanych ustaleń, przeprowadzono delimitację obszaru zdegradowanego (rozdział 4 Gminnego programu rewitalizacji) i rewitalizacji (rozdział 6 i 7 Gminnego programu rewitalizacji).

Diagnoza obszaru dotyczy najważniejszych kwestii, na które może mieć wpływ realizacja Gminnego programu rewitalizacji, wskazuje najważniejsze problemy i potrzeby występujące na analizowanym obszarze. Uzasadnia dobór kluczowych grup docelowych i obszarów interwencji oraz wskazuje na wewnętrzną spójność obszaru, tak administracyjną jak również historyczną i kulturową. Diagnoza dotyczy pięciu (5) sfer, a mianowicie:

- sfery społecznej;
- sfery gospodarczej;
- sfery środowiskowej;
- sfery przestrzenno-funkcjonalnej;
- sfery technicznej.

W pierwszym `kroku`, przeprowadzono analizę wskaźników dotyczących problemów społeczno-gospodarczych Gminy mogących wskazywać na występowanie kryzysu w sferze społecznej tj. poziom bezrobocia, poziom ubóstwa, przestępczość, edukacja, frekwencja w wyborach. W dalszej części, szczegółowo odniesiono się do wskaźników bezpośrednio pokazujących charakterystykę sfery społecznej.

Dalej, przeprowadzono analizę występowania przynajmniej jednego z dodatkowych problemów-wskaźników kryzysowych odnoszących się do, co najmniej jednej z następujących sfer: gospodarczej, środowiskowej, przestrzenno-funkcjonalnej oraz technicznej, tj. poziom aktywności gospodarczej, występowanie produktów azbestowych, jakość i zagospodarowanie przestrzeni publicznej, infrastruktura techniczna.



Ostatecznie, przeprowadzona została analiza spełnienia warunków dotyczących wyznaczenia obszaru rewitalizacji, który nie może obejmować łącznie terenów o powierzchni większej niż 20% powierzchni gminy oraz zamieszkałych przez więcej niż 30% mieszkańców gminy (art. 10 Ustawy z dnia 9 października 2015 r. o rewitalizacji). Z uwagi na koncentrację negatywnych zjawisk w sferze społecznej, środowiskowej, gospodarczej, przestrzenno-funkcjonalnej i technicznej, dokonano zawężenia obszaru rewitalizacji do fragmentów miejscowości, na których te dysfunkcje występują (rozdział 6 Gminnego programu rewitalizacji).

Gmina Suchy Las jest gminą wiejską, leżącą w środkowej części województwa wielkopolskiego, na północ od miasta Poznania – stolicy województwa. Administracyjnie gmina Suchy Las należy do powiatu poznańskiego. Razem z 21 jednostkami administracyjnymi położonymi wokół Poznania tworzy strefę podmiejską zwaną Poznańskim Obszarem Metropolitalnym.

Gmina Suchy Las graniczy:

- ✚ od południa – z miastem Poznań (Piątkowo, os. Marysieńki, Podolany, Strzeszyn, Strzeszynek i Psarskie); granicę stanowi tu miejscowość Suchy Las i część Złotnik,
- ✚ od zachodu - z gminą Rokietnica; granicę stanowią tu miejscowości: Złotniki, Gołęczewo i Zielątkowo,
- ✚ od północy - z miejską gminą Oborniki Wlkp.; miejscowościami granicznymi są tutaj Chłudowo i Zielątkowo,
- ✚ od północnego wschodu - z gminą Murowana Goślina,
- ✚ od wschodu - z gminą Czerwonak; granicę stanowi tu rzeka Warta.

Gmina Suchy Las zajmuje powierzchnię 11 605 ha, co stanowi 6,1% powierzchni powiatu poznańskiego oraz 1,4% powierzchni województwa wielkopolskiego. Suchy Las wyróżnia się na tle innych gmin powiatu poznańskiego, jak również gmin całej Polski nietypowym wewnętrznym podziałem administracyjnym. W skład Gminy wchodzi osiem miejscowości: 1) Biedrusko, 2) Chłudowo, 3) Gołęczewo, 4) Suchy Las, 5) Zielątkowo, 6) Złotkowo, 7) Złotniki, 8) Jelonek.

Wskazane wyżej jednostki, uwzględnione zostały podczas procesu delimitacji obszaru zdegradowanego i obszaru rewitalizacji w Gminie. Nadto, stanowią one podstawowy podział administracyjny Gminy, z tego też tytułu uznano prowadzenie analizy z perspektywy miejscowości za najbardziej miarodajną i efektywną. Prowadzenie analizy z poziomu miejscowości, umożliwiło również gromadzenie statystycznych, niezbędnych dla dalszych analiz.

Ośrodkiem gminnym jest miejscowość Suchy Las. Gminę wyróżnia również położony na jej terenie poligon, wliczany w granice ewidencyjne miejscowości Biedrusko, zajmujący ok. 60% powierzchni całej gminy.

Tabela nr 3: Struktura administracyjno-terytorialna gminy Suchy Las

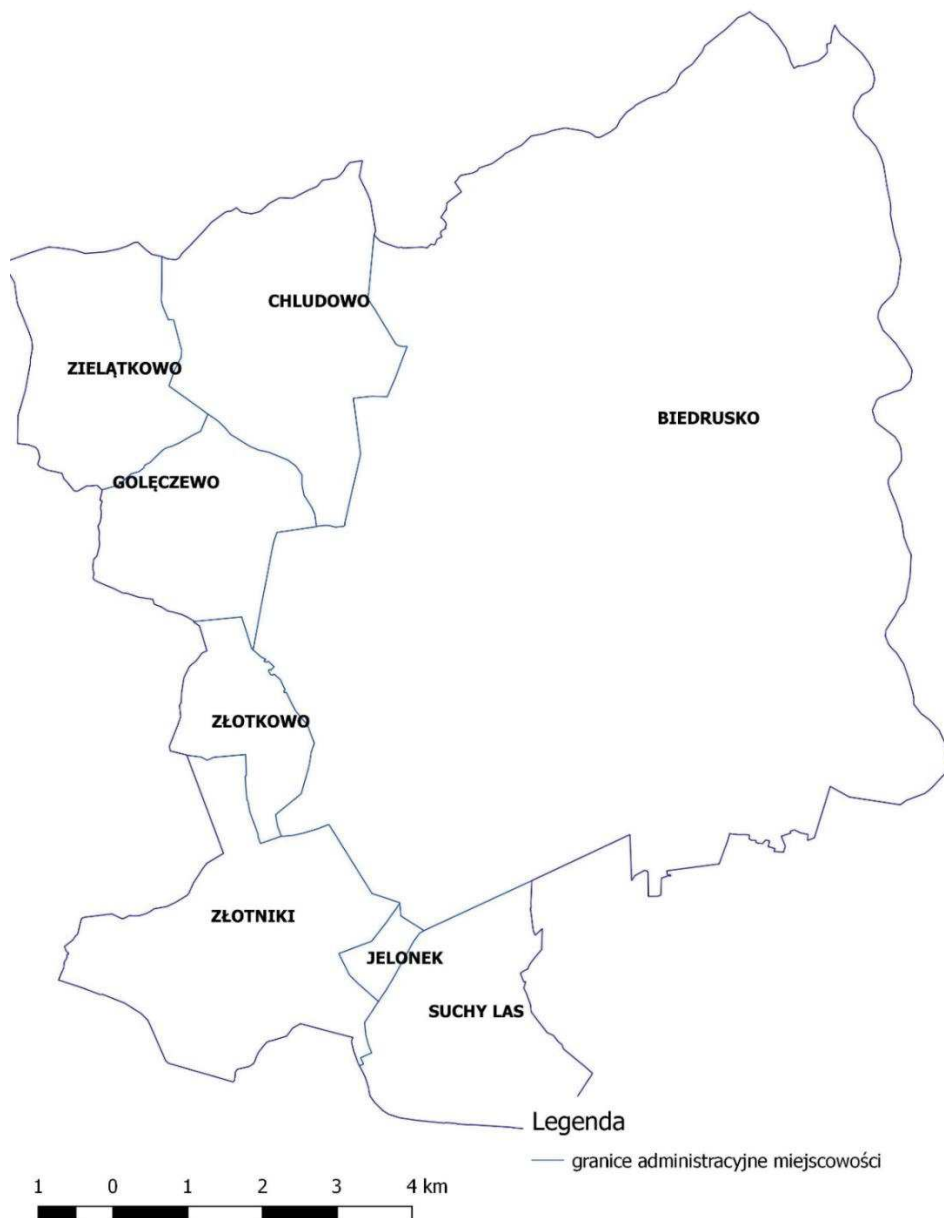
Miejscowość	Powierzchnia (w ha)
Biedrusko	7 579,49*
Chłudowo	923,60
Gołęczewo	531,01
Suchy Las	642,01



Zielątkowo	612,68
Złotkowo	302,29
Złotniki	954,33
Jelonek	60,11
Gmina Suchy Las	11 605,52

*podana powierzchnia obejmuje teren poligonu wojskowego, który wyłączono z prac nad Gminnym programem rewitalizacji

Mapa nr 1: Podział administracyjny gminy Suchy Las



Źródło: opracowanie własne



Unia Europejska
Fundusz Spójności



Przedsięwzięcie współfinansowane ze środków Programu Operacyjnego Pomoc Techniczna 2014-2020

3.1. Analiza wskaźnikowa – sfera społeczna

Celem diagnozy przeprowadzonej w sferze społecznej było wskazanie najistotniejszych problemów i potrzeb, jakie mogą mieć wpływ na poziom i jakość życia społeczności lokalnej, i których rozwiązania może oczekiwać społeczność lokalna. Dodatkową analizę sfery społecznej, przedstawiono w rozdziale 7 Gminnego programu rewitalizacji – Pogłębiona diagnoza społeczna obszaru rewitalizacji. Na potrzeby przedmiotowej analizy, w pierwszej kolejności odniesiono się do demografii obszaru, rynku pracy i bezrobocia, edukacji i frekwencji wyborczej dalej zaś do problemów społecznych – bezrobotnych, ubogich, niepełnosprawnych, osób z problemem alkoholowym, korzystających ze wsparcia OPS-u, aktów przemocy w rodzinie zgłoszonych do OPS-u, przestępstw / wykroczeń, który to element posłużył do wskazania miejsc występowania sytuacji kryzysowej.

Aktualnie, gminę Suchy Las zamieszkuje ok. 16510 mieszkańców, w tym 8423 stanowią kobiety. Gęstość zaludnienia wynosi 142 osoby / km². W wieku produkcyjnym jest 10066 osób, przedprodukcyjnym 3934, natomiast poprodukcyjnym 2510. Na 100 osób w wieku produkcyjnym przypadają 64 osoby w wieku nieprodukcyjnym.

Jak pokazuje analiza danych statystycznych (tabela nr 4), pomimo wzrostu ogólnej liczby ludności w Gminie, spada liczba osób w wieku produkcyjnym, przy wzroście osób w wieku poprodukcyjnym i relatywnie stałej tendencji osób w wieku przedprodukcyjnym. Powyższe, w perspektywie długiego trwania, stanowić może o osłabieniu potencjału gospodarczego Gminy, co może odnajdywać swoje wytłumaczenie w aktywności gospodarczej, zaprezentowanej w analizie sfery gospodarczej (rozdział 3.2 Gminnego programu rewitalizacji).

Tabela nr 4: Struktura demograficzna mieszkańców

Lata	Liczba mieszkańców ogółem	Liczba osób w wieku przedprodukcyjnym		Liczba osób w wieku produkcyjnym		Liczba osób w wieku poprodukcyjnym	
		%	Liczba	%	Liczba	%	Liczba
2010	14 822	23,03	3 414	65,86	9 762	11,11	1 646
2012	15 614	23,69	3 699	63,54	9 921	12,77	1 994
2014	16 209	23,76	3 851	61,82	10 020	14,42	2 338
2016	16 743	23,99	4 016	60,06	10 056	15,95	2 671

Źródło: opracowanie własne na podstawie danych GUS – Bank Danych Lokalnych

W ostatnich dziesięciu latach w całej Gminie odnotowano bardzo istotny wzrost zaludnienia. Tak znaczny przyrost ludności związany jest z migracją mieszkańców Poznania do miejscowości Gminy. Przekłada się na to znaczna różnica cen nieruchomości i gruntów budowlanych pomiędzy miastem, a obszarami wiejskimi. Gminę cechuje wysoki dodatni przyrost migracyjny. Wysoki wskaźnik przyrostu migracyjnego warunkuje bliskie sąsiedztwo gminy z miastem Poznań. Ze względu na brak terenów pod budownictwo mieszkaniowe w centrum Poznania zabudowa jednorodzinna zaczęła się kształtować na jego peryferiach, w tym również na obszarze gminy Suchy Las, co skutkowało wysoką liczbą zameldowań.



Tabele nr 5: Zbiorcze zestawienie wskaźników demograficznych

Nazwa	Urodzenia żywe				Zgony ogółem			
	ogółem				ogółem			
	2009	2011	2013	2015	2009	2011	2013	2015
	[-]	[-]	[-]	[-]	[-]	[-]	[-]	[-]
Suchy Las	165	186	181	168	70	76	94	86

Nazwa	Zgony niemowląt				Przyrost naturalny			
	ogółem				ogółem			
	2009	2011	2013	2015	2009	2011	2013	2015
	[-]	[-]	[-]	[-]	[-]	[-]	[-]	[-]
Suchy Las	0	0	1	1	95	110	87	82

Nazwa	ludność w wieku nieprodukcyjnym na 100 osób w wieku produkcyjnym				ludność w wieku poprodukcyjnym na 100 osób w wieku przedprodukcyjnym			
	2009	2011	2013	2015	2009	2011	2013	2015
	[osoba]	[osoba]	[osoba]	[osoba]	[osoba]	[osoba]	[osoba]	[osoba]
Suchy Las	47,7	54,8	59,7	64,0	48,3	51,2	56,6	63,8

Nazwa	ludność w wieku poprodukcyjnym na 100 osób w wieku produkcyjnym			
	2009	2011	2013	2015
	[osoba]	[osoba]	[osoba]	[osoba]
Suchy Las	15,5	18,5	21,6	24,9

Źródło: GUS; Bank Danych Lokalnych

Na terenie Gminy na koniec roku 2015 było 198 osób zarejestrowanych w Powiatowym Urzędzie jako osoby bezrobotne, udział procentowy osób zarejestrowanych jako osoby bezrobotne w liczbie ludności w wieku produkcyjnym wynosił 2%. Zgodnie z danymi Powiatowego Urzędu Pracy w Poznaniu na koniec miesiąca grudnia 2016 r. zarejestrowanych bezrobotnych mieszkańców gminy było 179, w tym 106 kobiet. Z ogólnej liczby osób bezrobotnych 81 było długotrwale bezrobotnymi, 10 zaliczało się do osób niepełnosprawnych, a 37 było uprawnionych do pobierania zasiłku dla osób bezrobotnych.

Poniżej zamieszczono dane liczbowe dotyczące bezrobotnych, zarejestrowanych mieszkańców gminy Suchy Las w latach 2012-2016



Tabela nr 6: Liczba zarejestrowanych mieszkańców gminy Suchy Las w Powiatowym Urzędzie Pracy w Poznaniu w latach 2012-2016

Bezrobocie w latach 2012-2016						
Lp.	Lata	2012	2013	2014	2015	2016
1.	Osoby bezrobotne ogółem	283	249	188	198	179
2.	Osoby długotrwale bezrobotne	74	90	77	68	81
3.	Osoby bezrobotne z prawem do zasiłku	75	56	37	47	37

Źródło: dane Powiatowego Urzędu Pracy w Poznaniu

Występujące w Gminie problemy społeczne znajdują swe odzwierciedlenie w liczbie osób będących świadczeniobiorcami systemu pomocy społecznej. Zaznaczyć ponadto należy, że częstokroć w poszczególnych środowiskach mamy do czynienia z kumulacją niekorzystnych zjawisk wywołujących marginalizację społeczną. Ogólna liczba rodzin objętych pomocą w roku 2016 wynosiła 169 rodzin (gospodarstw domowych).

Dokonując diagnozy problemów społecznych na terenie gminy Suchy Las posłużono się danymi pochodzącymi z Ośrodka Pomocy Społecznej w Suchym Lesie. Poniżej przedstawiono zestawienie liczbowe dotyczące liczby gospodarstw domowych objętych pomocą Ośrodka w latach 2012 -2016 w zależności od ich trudnej sytuacji.

Tabela nr 7: Powody przyznania pomocy w latach 2012-2016

L.p.	Powody trudnej sytuacji życiowej	Liczba rodzin objętych pomocą społeczną w latach				
		2012	2013	2014	2015	2016
	Lata					
1.	Ubóstwo	81	121	110	96	87
2.	Sieroctwo	0	1	0	0	0
3.	Bezdomność	11	13	9	6	5
4.	Potrzeba ochrony macierzyństwa	36	35	31	29	25
5.	w tym wielodzietność	5	7	5	10	7
6.	Bezrobocie	70	89	74	62	55
7.	Niepełnosprawność	83	90	78	74	78
8.	Długotrwała lub ciężka choroba	116	120	114	108	122
9.	Bezradność w sprawach opiekuńczych i prowadzenia gospodarstwa domowego - ogółem	55	48	57	49	48
10.	w tym: rodziny niepełne	35	33	41	36	32
11.	Rodziny wielodzietne	0	1	1	1	1
12.	Przemoc w rodzinie	2	5	1	2	2
13.	Potrzeba ochrony ofiar handlu ludźmi	0	0	0	0	0
14.	Alkoholizm	26	27	27	22	26
15.	Narkomania	0	0	0	0	1
16.	Trudności w przystosowaniu do życia po opuszczeniu zakładu karnego	3	6	4	5	7



17.	Kłeska żywiołowa lub ekologiczna	0	0	0	0	0
18.	Zdarzenie losowe	2	1	1	2	0
19.	Sytuacja kryzysowa	0	0	0	0	0
20.	Trudności w interakcji osób, które otrzymały status uchodźcy	0	0	0	0	0

Źródło: opracowanie własne, sprawozdania MRPiPS

W tabeli podane zostały wszystkie przyczyny powstania trudnej sytuacji życiowej, w jakiej znalazła się osoba lub rodzina. Oznacza to, że jedno gospodarstwo domowe może być ujęte w kilku punktach. Jak wynika z powyższego zestawienia, głównym powodem trudnej sytuacji życiowej osób korzystających ze świadczeń pomocy społecznej jest długotrwała lub ciężka choroba, ubóstwo rozumiane jako dochód poniżej kryterium dochodowego określonego w ustawie o pomocy społecznej oraz niepełnosprawność. Obniżyła się natomiast liczba osób korzystających z pomocy z powodu bezrobocia, na porównywalnym poziomie pozostaje liczba osób, u których jednym z powodów trudnej sytuacji życiowej jest bezradność w sprawach opiekuńczo-wychowawczych i prowadzeniu gospodarstwa domowego.

Poniżej zaprezentowane zostało zestawienie porównawcze za lata 2012-2016 wg. liczby gospodarstw domowych, którym została przyznana pomoc oraz wg. liczby osób w tych gospodarstwach domowych.

Tabela nr 8: Liczba gospodarstw objętych pomocą z OPS.

Lata	2012	2013	2014	2015	2016
Liczba gospodarstw domowych	171	191	179	165	169
Liczba osób w tych rodzinach	435	484	426	401	379

Źródło: Sprawozdania MRPiPS za lata 2012-2016

Elementem istotnym dla rozwoju społeczno-gospodarczego Gminy, i dalej kapitału społecznego pozostaje edukacja szkolna. To od jej poziomu, zależą dalsze losy uczniów. Rozpatrując edukację szkolną na terenie Gminy, stwierdzić należy, że jej poziom jest wysoki, o czym świadczą dane prezentowane niżej.

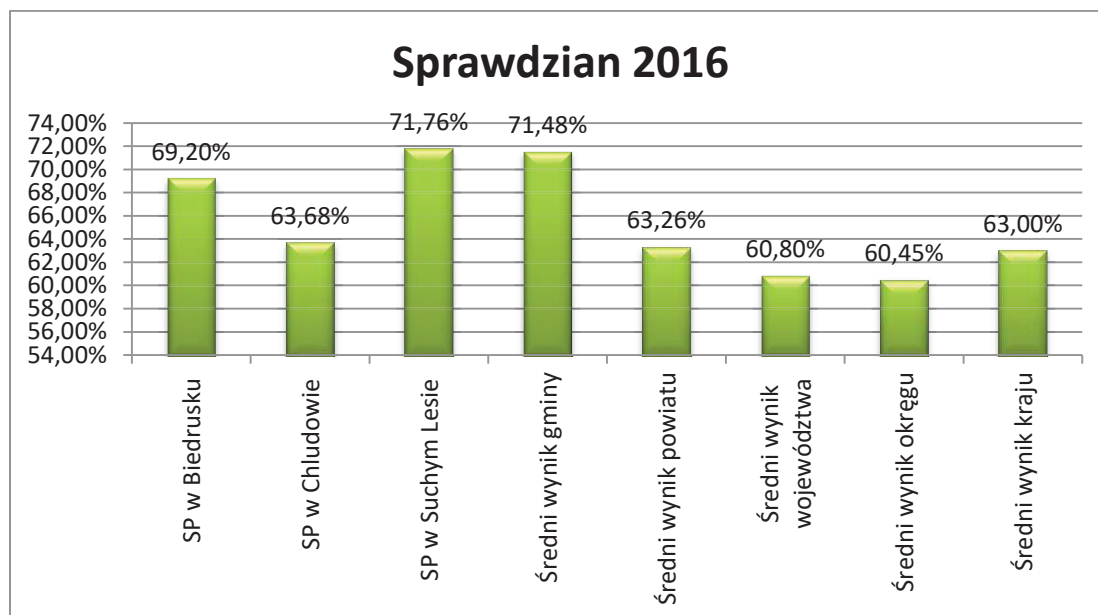


Unia Europejska
Fundusz Spójności



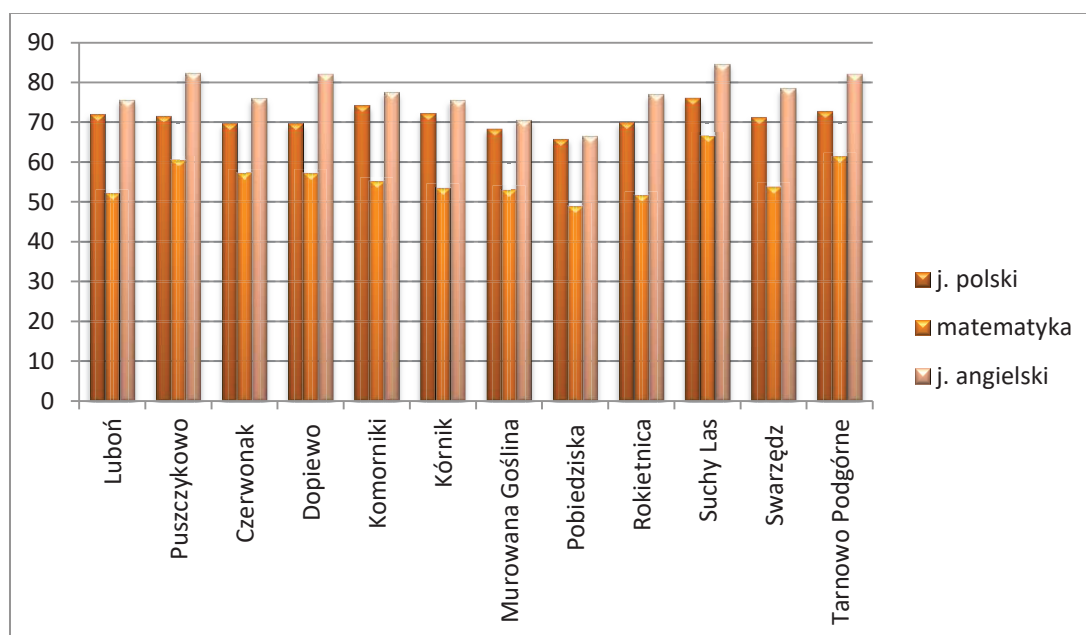
Przedsięwzięcie współfinansowane ze środków Programu Operacyjnego Pomoc Techniczna 2014-2020

Wykres nr 1: Wyniki sprawdzianu zewnętrznego szkół podstawowych w Gminie Suchy Las w roku szkolnym 2015/2016



Źródło: dane Urzędu Gminy w Suchym Lesie

Wykres nr 2: Pozycja Gminy Suchy Las na tle innych gmin powiatu poznańskiego – średni wynik za sprawdzian w roku szkolnym 2015/2016



Źródło: dane Urzędu Gminy w Suchym Lesie

Jakość nauczania w szkołach podstawowych w Gminie Suchy Las utrzymuje się na wysokim poziomie. W roku szkolnym 2015/2016 nasze szkoły osiągnęły w powiecie poznańskim pierwszy najwyższy wynik sprawdzianu z części pierwszej (j. polski, matematyka) 71,48 % oraz pierwszy wynik z części drugiej sprawdzianu (j. angielski) – 84,56 %. Nie stwierdzono dysfunkcji w tym obszarze.

Analiza sfery społecznej wymaga również odwołania się do frekwencji wyborczej mieszkańców Gminy. W wyborach samorządowych udział brała około połowa uprawnionych do głosowania osób. Najwyższą frekwencję odnotowano w miejscowości Chludowo, najniższą zaś w Biedrusku. Obszar o najwyższej frekwencji może być uznany za najbardziej zaangażowany w demokrację lokalną.

Tabela nr 9: Frekwencja w wyborach samorządowych w roku 2014

Miejscowość	Frekwencja w %
Suchy Las	51,7
Biedrusko	43,7
Złotniki	54,5
Chludowo	55,9
Golęczewo	51,1
Zielątkowo	46,8
Złotkowo	49,7

Źródło: dane Urzędu Gminy w Suchym Lesie

Sytuacja odmienna miała miejsce w przeprowadzonym w 2015 roku, referendum ogólnokrajowym, w którym to frekwencja dla Gminy wyniosła 10,96% co wskazuje na ogólny deficyt kapitału społecznego w miejscowościach gminnych.

Tabela nr 10: Frekwencja w referendum ogólnokrajowym w 2015 roku

Miejscowość	Frekwencja w %
Obwód Suchy Las	11,1
Obwód Biedrusko	12,9
Obwód Złotniki	10,1
Obwód Chludowo	8,6

Źródło: Dane Urzędu Gminy w Suchym Lesie

Jakkolwiek gmina Suchy Las może się cieszyć względnie wysokim poziomem życia mieszkańców, czego wyrazem jest choćby relatywnie niski poziom bezrobocia, to jednak nie oznacza to braku `rysy` w ogólnym obrazie Gminy. Występują bowiem miejsca, co zostanie wskazane niżej, które każą podjąć zdecydowane kroki w zakresie ich likwidacji bądź minimalizacji występowania negatywnego zjawiska. Zaprzestanie, tudzież zaniechanie działania w poszczególnych obszarach skutkować może bowiem – w perspektywie długiego trwania, nasileniem się negatywnych zjawisk i ich rozprzestrzenieniem na pozostałe sfery życia społeczno-gospodarczego.

Identyfikacji problemów społecznych na terenie gminy Suchy Las dokonano na podstawie danych osób korzystających ze wsparcia Ośrodka Pomocy Społecznej pod kątem powodów trudnej sytuacji życiowej w szczególności: ubóstwa, bezrobocia, niepełnosprawności, bezradności w sprawach opiekuńczo-wychowawczych i prowadzeniu gospodarstwa domowego, alkoholizmu oraz przemocy w rodzinie.



Dla badanych jednostek urbanistycznych dokonano analizy wskaźników odnoszących się do problemów społecznych wskazujących na występowanie kryzysu w sferze społecznej tj. bezrobocie, ubóstwo, niepełnosprawność, alkoholizm, przemoc i przestępstwa. Jednostki urbanistyczne, dla których wskaźnik syntetyczny pozostaje wyższy niż średnia dla Gminy, zostały potencjalnie uznane za zdegradowane.

Tabela nr 11: Wartości wskaźników – dane zunitaryzowane

Lp.	Nazwa wskaźnika Miejscowość	Liczba osób bezrobotnych korzystających ze wsparcia OPS na 1000 mieszkańców	Liczba osób o stwierdzonym poziomie ubóstwa korzystających ze wsparcia OPS na 1000 mieszkańców	Liczba osób z niepełnosprawnością korzystających ze wsparcia OPS na 1000 mieszkańców	Liczba osób ze stwierdzoną chorobą alkoholową korzystających ze wsparcia OPS na 1000 mieszkańców	Liczba aktów przemocy w rodzinie na 1000 mieszkańców	Liczba przestępstw na 1000 mieszkańców	SMR
1	Biedrusko	1,000	1,000	1,000	0,220	1,000	0,354	0,762
2	Chłudowo	0,427	0,758	0,310	1,000	0,000	0,223	0,453
3	Goleczewo	0,493	0,766	0,358	0,577	0,657	0,074	0,488
4	Suchy Las	0,826	0,778	0,435	0,250	0,683	1,000	0,662
5	Złotniki	0,607	0,607	0,530	0,320	0,485	0,273	0,470
6	Złotkowo	0,414	0,294	0,964	0,000	0,883	0,000	0,426
7	Zielątkowo	0,000	0,485	0,198	0,320	0,000	0,458	0,243
8	Jelonek	0,000	0,000	0,000	0,000	0,000	0,157	0,026

Źródło: opracowanie własne

Grupa 3 – wysoka potrzeba rewitalizacji

Grupa 2 – średnia potrzeba rewitalizacji

Grupa 1 – niska potrzeba rewitalizacji

W analizowanym przypadku, jednostki zaliczone do Grupy 2 i 3, uznane zostały za obszary zdegradowane. Poniżej przedstawiona została procedura pozycjonowania miejscowości w Gminie, przeprowadzona w oparciu o unitaryzację standaryzowaną.



Fundusze Europejskie
Pomoc Techniczna



MINISTERSTWO
ROZWOJU



SAMORZĄD WOJEWÓDZTWA
WIELKOPOLSKIEGO

Unia Europejska
Fundusz Spójności



Przedsięwzięcie współfinansowane ze środków Programu Operacyjnego Pomoc Techniczna 2014-2020

W analizie ujęto następujące wskaźniki:

1. Liczba osób bezrobotnych korzystających ze wsparcia OPS na 1000 mieszkańców (destymulanta);
2. Liczba osób o stwierdzonym poziomie ubóstwa korzystających ze wsparcia OPS na 1000 mieszkańców (destymulanta);
3. Liczba osób z niepełnosprawnością korzystających ze wsparcia OPS na 1000 mieszkańców (destymulanta);
4. Liczba osób ze stwierdzoną chorobą alkoholową korzystających ze wsparcia OPS na 1000 mieszkańców (destymulanta);
5. Liczba aktów przemocy w rodzinie na 1000 mieszkańców (destymulanta);
6. Liczba przestępstw na 1000 mieszkańców (destymulanta);

Na podstawie wartości każdego z mierników wyznaczona została jedna ogólna wartość Syntetycznej Miary Rewitalizacji (SMR) w taki sposób, by uwzględniała ona wartości każdego z poszczególnych wskaźników cząstkowych. Taki proces wyznaczania miar syntetycznych, poprzez agregację zmiennych należących do zbioru charakterystyk diagnostycznych lub eksploracyjnych opisujących badane zjawisko, pozwala na wielowymiarową analizę miejscowości za pomocą jednej zagregowanej statystyki (miary syntetycznej). Przejście z opisu wielowymiarowego na jednowymiarowy skutkujeubożeniem informacji o analizowanych miejscowościach, ale jednocześnie pozwala na porównywanie oraz porządkowanie miejscowości w oparciu o wartości jednej tylko miary.

Unitaryzacja wartości zmiennych:

Przed wyznaczeniem SMR zachodzi potrzeba normalizacji oraz standaryzacji zmiennych bazowych. W procedurze wyznaczania SMR wykorzystano tzw. unitaryzację zerowaną, która sprowadza wszystkie zmienne diagnostyczne do postaci stymulant przyjmujących wartości z przedziału [0,1].

Wartość zero uzyskana będzie przez tę miejscowość, która w rankingu wszystkich miejscowości uwzględnionych w analizie zajmuje pozycję najniższą, natomiast wartość 1 przez tę miejscowość, która w takim zestawieniu uzyskuje wartość najwyższą. Zunitaryzowane wartości uzyskane przez pozostałe miejscowości informować będą z kolei o ich pozycji względem miejscowości o sytuacji najgorszej oraz najlepszej. Dla przykładu, jeżeli pewna miejscowość uzyska wartość zunitaryzowaną 0,5 to oznaczać będzie, że pozycjonuje się ona dokładnie w środku stawki pomiędzy miejscowością o najgorszej oraz najlepszej sytuacji. Tak więc, miejscowości uzyskujące wartości zunitaryzowane z przedziału [0;0,5) będą w grupie miejscowości o wyższym poziomie miar rewitalizacji; analogicznie, miejscowości uzyskujące wartości zunitaryzowane z przedziału (0,5;1] będą w grupie miejscowości o niższym poziomie miary rewitalizacji.

Proces unitaryzacji dla każdej k -tej zmiennej diagnostycznej przebiega według wzoru:

- dla destymulant $z_{ik} = \frac{x_{ik} - \min\{x_{ik}\}}{\max\{x_{ik}\} - \min\{x_{ik}\}}$

gdzie:

- x_{ik} to wartość zmiennej k -tej zmiennej diagnostycznej w i -tej miejscowości,
- z_{ik} to zunitaryzowane k -tej zmiennej diagnostycznej w i -tej miejscowości,
- $\min\{x_{ik}\}$ to minimalna wartość jaką przyjmuje k -ta zmienna diagnostyczna,



- $\max\{x_{ik}\}$ to maksymalna wartość jaką przyjmuje k-ta zmienna diagnostyczna.

Wyznaczanie wartości SMR

W kolejnym kroku wyznacza się wartość SMR w postaci tzw. miernika bezwzorcowego Hellwiga. Dla każdej miejscowości oblicza się średnią wartość wszystkich K zmiennych diagnostycznych, które podlegały wcześniejszemu procesowi unitaryzacji zerowanej. Procedurę uśredniania przedstawia wzór:

$$SMR_i = \frac{\sum_{i=1}^K z_{ik}}{K}$$

Wyznaczony współczynnik przyjmuje wartości z przedziału $[0,1]$. Im wyższa wartość tym wyższa pozycja miejscowości w rankingu, tzn. potrzeba przeprowadzenia procesu rewitalizacji miejscowości jest większa.

Klasyfikacja miejscowości w oparciu o SMR

Uzupełnieniem rankingu miejscowości z uwagi na uzyskane wartości SMR może być klasyfikacja miejscowości, tzn. podział na ustalone z góry typologiczne grupy pod względem natężenia SMR. Typologizacja miejscowości bazuje na obliczonych w każdej miejscowości wartościach SMR. Przyjąć należy przy tym następujące zasady przyporządkowania miejscowości do 3 typologicznych grup rewitalizacji:

- Grupa 1, to miejscowości o relatywnie niskim poziomie SMR, tzn. miejscowości dla których wartość SMR w tych miejscowościach były co najmniej o jedno odchylenie standardowe niższe od przeciętnej wartości miernika we wszystkich miejscowościach objętych analizą, tj.:

$$SMR \leq \overline{SMR} - S_{SMR};$$

- Grupa 2 – miejscowości o relatywnie średnim poziomie SMR, tzn. miejscowości dla których wartość SMR w tych miejscowościach mieściła się w przedziale:

$$\overline{SMR} < SMR \leq \overline{SMR} + S_{SMR};$$

- Grupa 3 – miejscowości o relatywnie wysokim poziomie SMR, tzn. miejscowości dla których uzyskana wartość SMR była co najmniej o jedno odchylenie standardowe większa od przeciętnej wartości miernika we wszystkich miejscowościach objętych analizą, tj.:

$$SMR > \overline{SMR} + S_{SMR};$$

gdzie:

- R oznacza średnią wartości syntetycznego miernika rewitalizacji we wszystkich miejscowościach;
- S_{SMR} odchylenie standardowe z wartości syntetycznego miernika rewitalizacji.

3.2. Analiza wskaźnikowa – sfera gospodarcza

Gmina Suchy Las leży w strefie intensywnych procesów urbanizacyjnych oraz w paśmie dynamicznego rozwoju społeczno - gospodarczego. Powyższa sytuacja wynika przede wszystkim z bliskości aglomeracji poznańskiej i rozwoju układu drogowego, co stwarza dogodne warunki dla inwestorów.

Zgodnie z danymi Urzędu Statystycznego w Poznaniu na terenie gminy Suchy Las w 2015 r. funkcjonowało 3608 podmiotów gospodarczych, w tym 44 w sektorze rolniczym, 431 w sektorze przemysłowym oraz 382 w sektorze budowlanym.

Spośród wszystkich przedsiębiorstw w gminie Suchy Las najpopularniejszym rodzajem działalności jest handel hurtowy i detaliczny, naprawy (24,3% ogółu firm w 2011 r.) oraz budownictwo (10,6%). Również w latach ubiegłych powyższe sekcje działalności były najpopularniejsze. Pomiędzy 2009 a 2011 rokiem w 4 sekcjach (handel hurtowy i detaliczny, transport i gospodarka magazynowa, działalność związana z zakwaterowaniem, działalność finansowa i ubezpieczeniowa) zanotowano spadek firm i nie był to spadek znaczący. Największy wzrost odnotowano w przetwórstwie przemysłowym.

Tabela nr 12: Wskaźnikowe zestawienie podmiotów gospodarczych

Nazwa	podmioty wpisane do rejestru REGON na 10 tys. ludności					jednostki nowo zarejestrowane w rejestrze REGON na 10 tys. ludności				
	2009	2011	2013	2015	2016	2009	2011	2013	2015	2016
	[-]	[-]	[-]	[-]	[-]	[-]	[-]	[-]	[-]	[-]
Suchy Las	1 842	1 969	2 117	2 185	-	160	160	208	174	-

Nazwa	jednostki wykreślone z rejestru REGON na 10 tys. ludności					podmioty wpisane do rejestru na 1000 ludności				
	2009	2011	2013	2015	2016	2009	2011	2013	2015	2016
	[-]	[-]	[-]	[-]	[-]	[-]	[-]	[-]	[-]	[-]
Suchy Las	116	148	88	125	-	184	197	212	219	-

Nazwa	podmioty na 1000 mieszkańców w wieku produkcyjnym					osoby fizyczne prowadzące działalność gospodarczą na 1000 ludności				
	2009	2011	2013	2015	2016	2009	2011	2013	2015	2016
	[-]	[-]	[-]	[-]	[-]	[-]	[-]	[-]	[-]	[-]
Suchy Las	272,1	304,8	338,0	358,4	-	139	146	152	151	-

Nazwa	osoby fizyczne prowadzące działalność gospodarczą na 100 osób w wieku produkcyjnym				
	2009	2011	2013	2015	2016
	[-]	[-]	[-]	[-]	[-]
Suchy Las	20,5	22,5	24,3	24,8	-

Źródło: GUS; Bank Danych Lokalnych

Dane globalne należałoby odnieść do danych szczegółowych, w rozbiciu na poszczególne miejscowości. W tym względzie odniesiono się do poziomu aktywności



gospodarczej. Przeprowadzone badanie poziomu aktywności gospodarczej, tj. liczby podmiotów gospodarczych zarejestrowanych w Centralnej Ewidencji Działalności Gospodarczej w stosunku do liczby mieszkańców miejscowości, wykazało że największa liczebność przedsiębiorstw jest zarejestrowana w miejscowości Suchy Las. Na podstawie analizy średnich wskaźników poziomu aktywności gospodarczej wskazano, że wszystkie miejscowości (z wyjątkiem Suchego Lasu) są poniżej średniej dla całej Gminy. Wskazany w tabeli niżej (Tabela nr 13) poziom aktywności i obliczona średnia posłuży do delimitacji obszaru rewitalizacji na terenie Gminy.

Znaczenie niskiej przedsiębiorczości, lub ogólnie aktywności gospodarczej potwierdziły konsultacje społeczne, w czasie których ich uczestnicy zwracali na to uwagę.

Tabela nr 13: Poziom aktywności gospodarczej – liczba zarejestrowanych podmiotów gospodarczych

Miejscowości	Liczba mieszkańców	Liczba podmiotów*	Wskaźnik przedsiębiorczości	Poniżej średniej
Suchy Las	6815	2020	3,37	Nie
Biedrusko	2344	144	0,06	Tak
Chludowo	1370	129	0,09	Tak
Goleńczewo	1189	109	0,09	Tak
Zielątkowo	542	53	0,10	Tak
Złotniki	3259	347	0,11	Tak
Złotkowo	440	40	0,09	Tak
Jelonek	291	49	0,17	Tak
		Średnia	0,51	

Źródło: opracowanie własne na podstawie danych Urzędu Gminy; *w tabeli uwzględniono podmioty widniejące w Raplocie gminy o przedsiębiorstwach działających na terenie Gminy

Obserwować można też dynamikę prowadzonej działalności w zakresie podmiotów wykreślanych i nowo rejestrowanych. Dane dla Gminy przedstawiają się następująco.

Tabela nr 14: Liczba podmiotów wykreślonych i nowo zarejestrowanych w rejestrze REGON

Gmina Suchy Las	Jednostki nowo zarejestrowane w rejestrze REGON na 10 tys. ludności			
	2010	2012	2014	2016
	190	152	166	164

Gmina Suchy Las	Jednostki wykreślone z rejestru REGON w rejestrze na 10 tys. ludności			
	2010	2012	2014	2016
	80	92	115	108

Źródło: opracowanie własne na podstawie danych GUS – Bank Danych Lokalnych

Rozpatrując uwarunkowania gospodarcze, należałoby wskazać, że obecnie funkcjonujące podmioty gospodarcze, lokują się w sektorze mikro i małych firm.



Tabela nr 15: Podmioty wg klas wielkości

Lata	Podmioty wg klas wielkości				
	0-9	10-49	50-249	250-999	1000 i więcej
2010	2735	164	29	3	1
2012	2954	138	34	2	1
2014	3310	149	32	2	1
2016	3552	151	34	3	1

Źródło: opracowanie własne na podstawie danych GUS – Bank Danych Lokalnych

Spośród wszystkich przedsiębiorstw najpopularniejszym rodzajem działalności jest handel, działalność naukowa i techniczna, przetwórstwo przemysłowe oraz budownictwo.

Tabela nr 16: Podmioty wg sekcji działalności

Sekcje	Opis sekcji	Rok
		2016
Sekcja G	handel hurtowy i detaliczny; naprawa pojazdów samochodowych, włączając motocykle	860
Sekcja M	działalność profesjonalna, naukowa i techniczna	550
Sekcja C	przetwórstwo przemysłowe	446
Sekcja F	budownictwo	389
Sekcja Q	opieka zdrowotna i pomoc społeczna	242
Sekcja L	działalność związana z obsługą rynku nieruchomości	211
Sekcja H	transport i gospodarka magazynowa	196
Sekcja J	informacja i komunikacja	159
Sekcja SiT	gospodarstwa domowe zatrudniające pracowników; gospodarstwa domowe produkujące wyroby i świadczące usługi na własne potrzeby; naprawa komputerów, organizacje członkowskie	150
Sekcja N	działalność w zakresie usług administrowania i działalność wspierająca	139
Sekcja K	działalność finansowa i ubezpieczeniowa	100
Sekcja P	edukacja	98
Sekcja I	działalność związana z zakwaterowaniem i usługami gastronomicznymi	73
Sekcja A	rolnictwo, leśnictwo, łowiectwo i rybactwo	44
Sekcja R	działalność związana z kulturą, rozrywką i rekreacją	42
Sekcja E	dostawa wody; gospodarowanie ściekami i odpadami oraz działalność związana z rekultywacją	19

Sekcja D	wytwarzanie i zaopatrywanie w energię elektryczną, gaz, parę wodną, gorącą wodę i powietrze do układów klimatyzacyjnych	8
Sekcja O	administracja publiczna i obrona narodowa; obowiązkowe zabezpieczenia społeczne	7
Sekcja B	górnictwo i wydobywanie	1
Sekcja U	organizacje i zespoły eksterytorialne	0

Źródło: opracowanie własne na podstawie danych GUS – Bank Danych Lokalnych

Rozpatrując możliwości rozwoju gospodarczego Gminy, i dalej poszczególnych miejscowości, wskazać należy na dominującą rolę Suchego Lasu. Z tej perspektywy, wydaje się być istotne wzmocnienie przedsiębiorczości w pozostałych miejscowościach Gminy, co będzie się wiązało ze spowodowaniem / wywołaniem, większej aktywności społeczności lokalnych. Jak wskazano w tabeli nr 13 wyżej, za wyjątkiem Suchego Lasu pozostałe miejscowości kształtują się poniżej średniej w zakresie poziomu aktywności gospodarczej, stąd wsparcie aktywności gospodarczej wydaje się jak najbardziej zasadne.

Raz jeszcze podkreślić należy niski poziom aktywności gospodarczej mieszkańców, co odnalazło swoje odzwierciedlenie w przedstawionych danych. Jak wspomniano już wcześniej, poziom aktywności gospodarczej posłuży do wyznaczenia obszaru rewitalizacji. Wskazać należy, na istotny czynnik kształtujący rozwój lokalny, jakim jest lokalna gospodarka, umożliwiająca rozwój danej jednostki, a więc te wszystkie działania w sferze społecznej i gospodarczej, które, wykorzystując zasoby lokalne (i pozalokalne), na taki proces wpływają.

3.3. Analiza wskaźnikowa – sfera przestrzenno-funkcjonalna

Znaczenie szeroko pojętej przestrzeni publicznej stanowi bardzo ważny element w ogólnym rozwoju każdej jednostki terytorialnej. To od poziomu i jakości jej zagospodarowania, zależy ocena poziomu i jakości życia. Zgodnie z prowadzonymi konsultacjami społecznymi, potwierdza się konieczność podjęcia działań interwencyjnych w tym zakresie.

Gmina Suchy Las, pomimo osiągania relatywnie dobrych wskaźników rozwoju społeczno-gospodarczego, wskazuje na swoim obszarze miejsca, charakteryzujące się niskim poziomem ład przestrzennego i estetycznego. Obszary te / obiekty znajdują się w złym stanie technicznym, są zniszczone i wymagają podjęcia działań naprawczych, tak, aby uniknąć dalszej degradacji. Nierzadko też, przestrzeń wokół tych obiektów nie jest w pełni zagospodarowana lub pozostaje w ogóle niezagospodarowana. Dodatkowo, ilość ciągów rowerowych jest niewystarczająca, lub w ogóle nie występuje, co wpływa negatywnie na poziom przestrzeni mieszkaniowej obszaru.

W kontekście jakości przestrzeni publicznej w tym również tworzonego przez istniejące obiekty jej wizerunku, warto odnieść się do zabytkowej substancji miejsc. Ich jakość, jako nośnika wartości kultury, tożsamości lokalnej i społecznej przynależności, budujący nie tylko tożsamość miejsca ale i całej wspólnoty, jest tutaj bardzo istotny.

Jak pokazują dane poniżej, największe zgromadzenie obiektów zabytkowych występuję w Gołęczewie, dalej zaś w Biedrusku. Brak jest takich obiektów w Suchym Lesie.



Fundusze Europejskie
Pomoc Techniczna



MINISTERSTWO
ROZWOJU



SAMORZĄD WOJEWÓDZTWA
WIELKOPOLSKIEGO

Unia Europejska
Fundusz Spójności



Tabela nr 17: Zestawienie zabytków wg miejscowości i przeznaczenia

Miejscowość	Mieszkalne	Pozostałe
Biedrusko	-	4
Chludowo	-	2
Gołęczewo	36	5
Suchy Las	-	-
Złotniki	-	2

Źródło: dane Urzędu Gminy w Suchym Lesie

Co ważne, obserwując lata ubiegłe wzrasta działalność w zakresie przyznanych dotacji na cele związane z zachowaniem zabytkowych obiektów. W roku 2014 – 1 dotacja, w 2015 – przyznane 2 (ale nastąpiła 1 rezygnacja), w 2016 – 4 dotacje.

Zagadnienia przestrzenno-funkcjonalne gminy Suchy Las były również przedmiotem wizji lokalnej, która stanowi niejako naturalne uzupełnienie dotychczasowego opisu. Bez konkretnego oznaczenia miejsc `niebezpiecznych`, sprzyjających i mogących generować negatywne zjawiska społeczne, nie jest możliwe pełne przedstawienie występujących problemów – dysfunkcji.

Trudno jest przecenić rolę i znaczenie przestrzeni publicznej. Stanowi ona niezbywalny element każdej jednostki osadniczej, określa jej charakter, stanowi o tożsamości. Dalej zaś, przestrzeń publiczna winna być zorganizowana i służyć publicznemu interesowi. Równie istotnymi cechami, rozpatrywanymi z perspektywy jej – przestrzeni użytkowników, są następujące elementy:

- bezpieczeństwo,
- estetyka,
- dostępność,
- przyciąganie (`wyjątkowość / magnetyzm miejsca),
- miejsce sprzyjające interakcjom,
- możliwość spotkania innych osób,
- możliwość podejmowania różnych działań prospołecznych, aktywizujących, edukacyjnych integrujących.

Idąc dalej, co jest istotne z punktu widzenia Gminnego programu rewitalizacji, jeśli przestrzeń publiczna ma mieć charakter społeczny, a nie tylko fizyczny musi być atrakcyjna i konkurencyjna wobec innych przestrzeni np. przestrzeni komercyjnych. Ważne jest tutaj, aby dysponować atrakcyjnymi przestrzeniami publicznymi umożliwiającymi podjęcie różnorodnych aktywności. Chodzi bowiem o to, aby skutecznie przywracać zdegradowaną przestrzeń mieszkańcom i ich gościom – turystom. Dalej zaś, aby skutecznie minimalizować i przeciwdziałać już istniejącym i mogącym się dalej rozwijać zjawiskom negatywnym, ciężącym na swobodnym rozwoju społeczno-gospodarczym.

Dysfunkcja przestrzeni publicznej, tak w wymiarze fizycznym – infrastrukturalnym, jak również społecznym, została uchwycona również i w niniejszym Gminnym programie rewitalizacji. Brak miejsca na skuteczne realizowanie roli przestrzeni publicznej, wpływa na poziom i jakość społecznego zaangażowania w życie `miejsca w którym mieszkam`. Owa dysfunkcja przestrzeni, dotyczy nie tylko konkretnego miejsca, ale negatywnie oddziałuje na pozostałe obszary, obniżając ich estetykę, społeczną wartość, wpływając negatywnie na społeczne zachowania. Takie tereny, występują w każdym z podobszarów rewitalizacji, wpływając negatywnie na jakość pozostałej przestrzeni i społeczne w niej funkcjonowanie. Fakt ich występowania i trwania, sankcjonuje istnienie niechcianych społecznie



i przestrzennie enklaw, które w perspektywie długiego trwania destabilizują jakość życia w miejscu zamieszkania, negatywnie wpływając na jego dalszy społeczno-gospodarczy rozwój.

Wyrazem tych dysfunkcji, co potwierdziły konsultacje społeczne, są prezentowane poniżej miejsca. To m.in. one oddziałują na zachowania mieszkańców, i poczucie pewnej bylejakości, która może wyrażać się właśnie w formie braku społecznej aktywności.



Fundusze Europejskie
Pomoc Techniczna



MINISTERSTWO
ROZWOJU



SAMORZĄD WOJEWÓDZTWA
WIELKOPOLSKIEGO

Unia Europejska
Fundusz Spójności



Przedsięwzięcie współfinansowane ze środków Programu Operacyjnego Pomoc Techniczna 2014-2020

CHLUDOWO

Fotografie: Niezagospodarowany teren przy tzw. Balatonie w Chłudowie - własność Gminy Suchy Las



Fotografie: Niezagospodarowany teren przy tzw. Balatonie w Chłudowie - własność gminy Suchy Las



Fotografie: Niezagospodarowany teren przy ul. Rynek w Chłudowie – własność gminy Suchy Las

Fotografie: Zdegradowany, historyczny budynek w centrum Chłudowa - własność gminy Suchy Las



Fotografie: Zdegradowany, historyczny budynek w centrum Chłudowa - własność gminy Suchy Las

SUCHY LAS

Fotografie: Niezagospodarowana przestrzeń publiczna w Suchym Lesie



BIEDRUSKO

Fotografie: Niezagospodarowany plac w centrum Biedruska – własność gminy Suchy Las



Fotografie: Niezagospodarowany plac w centrum Biedruska – własność gminy Suchy Las





Fotografie: Niezagospodarowany plac w centrum Biedruska – własność gminy Suchy Las



Fotografie: Niezagospodarowany park przy blokach mieszkalnych w Biedrusku – własność gminy Suchy Las



Fotografie: Niezagospodarowany park przy blokach mieszkalnych w Biedrusku – własność gminy Suchy Las

GOŁĘCZEWO

Fotografie: Dworzec PKP – własność gminy Suchy Las



Fotografie: Dworzec PKP – własność gminy Suchy Las



Fotografie: Dawne łaźnie w Gołęczewie – własność gminy Suchy Las



Fotografie: Dawne łaźnie w Gołęczewie – własność gminy Suchy Las



ZŁOTNIKI

Fotografie: Dworzec PKP i okolice w Złotnikach – własność gminy Suchy Las



Fotografie: Dworzec PKP i okolice – własność gminy Suchy Las



Fotografie: Dworzec PKP i okolice – własność gminy Suchy Las



Fotografie: Dworzec PKP i okolice – własność gminy Suchy Las



Wskazane na zdjęciach miejsca i obiekty, podczas prowadzonych konsultacji społecznych, uznane zostały przez społeczność lokalną, za te wymagające podjęcia szczególnych działań rewitalizacyjnych. Posiadają one bowiem istotne znaczenie dla społeczności lokalnej, i dalej pozwalają określić funkcje i nadać nową wartość przestrzeni. Obecnie, pozostają miejscami zaniedbanymi, generującymi negatywne skojarzenia i emocje – jako miejsca zaniedbane, niechciane, prowokujące do patologicznych zachowań. To właśnie wokół nich, skupiają się zjawiska, wykraczające poza przyjęte normy społeczne, co negatywnie oddziałuje na pozostałą część społeczności lokalnej. Normą staje się zaśmiecanie przestrzeni, akty wandalizmu, niszczenia wspólnego mienia, tworzenie obrazu miejsca potencjalnie niebezpiecznego, po którym lepiej się samodzielnie nie poruszać. Co ważniejsze, wskazane obiekty / miejsca, poprzez ich stan techniczny, brak wyposażenia i urządzenia, pozostają praktycznie wyłączone z publicznego wykorzystania, i dopiero podjęcie działań inwestycyjnych i społecznych, związanych z pobudzeniem społecznej aktywności może je na powrót ożywić.

Dodatkowym mankamentem, poprzez zniszczoną, zaniedbaną strukturę, brak prospołecznych funkcji, jest jej stała, negatywna ingerencja w przestrzeń publiczną / fizyczną Gminy. Występuje tutaj coś na wzór negatywnego stygmatu, piętnującego miejsce zamieszkania, jako to gdzie funkcjonują miejsca społecznie i przestrzennie niepożądane, wymagające podjęcia działań naprawczych.

Szansą na przywrócenie ich wartość są właśnie działania rewitalizacyjne. Włączenie przestrzeni / obiektów, w tkankę Gminy, `otworzenie` miejsca na dla mieszkańców i turystów, wytworzenie się powszechnej świadomości wartości miejsca. Właśnie ten proces, kształtowania społecznej świadomości i identyfikacji, odpowiedzialności za miejsce zamieszkania, zdaje się być wykorzystywany w procesie rewitalizacji.

Bezpośrednie wskazanie przez społeczność lokalną tychże właśnie miejsc, pozwoliło określić je jako najbardziej potrzebujące pomocy. Tym samym też, miejsca, w których wskazano te obiekty, uwzględnione zostały w procesie wyznaczenia obszaru degradowanego i rewitalizacji, co przedstawione zostało w rozdziale 4 i 6 Gminnego programu rewitalizacji.

3.4. Analiza wskaźnikowa – sfera techniczna

Sieć drogowa na terenie gminy Suchy Las administrowana jest przez trzy zarządy: Generalną Dyрекcję Dróg Krajowych i Autostrad, Zarząd Dróg Powiatowych oraz Gminę Suchy Las. Przez Gminę przebiegają: droga krajowa, drogi powiatowe i gminne.

Uwarunkowania komunikacyjne gminy Suchy Las wyróżniają się rozbudowanym systemem drogowym. Układ dróg umożliwia dogodne połączenie wewnętrzne i zewnętrzne. Do układu nadrzędnego łączącego obszar Gminy z systemem drogowym kraju należy zaliczyć drogę krajową nr 11. W układzie podstawowym obsługującym gminy powiatu poznańskiego, znajdują się drogi powiatowe. Z kolei układ uzupełniający tworzą drogi gminne, pełniące funkcje dojazdowe do jednostek i poszczególnych nieruchomości.

Główną oś komunikacyjną gminy Suchy Las stanowi droga krajowa nr 11 relacji Kołobrzeg – Koszalin – Piła – Oborniki – Poznań – Ostrów Wielkopolski – Bytom. Droga ta pełni rolę korytarza transportowego o znaczeniu międzyregionalnym, co jednocześnie wpływa na rozwój gospodarczy gminy. Na terenie gminy Suchy Las droga posiada przekrój jednojezdniowy, a jej parametry odpowiadają klasie technicznej GP.

Przez obszar gminy Suchy Las przebiega 7 dróg powiatowych o łącznej długości 23,2 km, administrowanych przez Zarząd Dróg Powiatowych. Drogi powiatowe stanowią ważny

łącznik pomiędzy poszczególnymi gminami, ale również mają istotne znaczenie przy obsłudze terenów zlokalizowanych w granicach Gminy.

Na terenie Gminy zlokalizowane są również dworce kolejowe położone przy trasie Poznań-Piła, których stan techniczny jest bardzo zły, i faktycznie niemożliwym jest korzystanie z nich. Stacja kolejowa w Gołęczewie i Chłudowie, to miejsca nie posiadające praktycznie żadnej infrastruktury, za wyjątkiem stacji w Gołęczewie na terenie której znajduje się zniszczony budynek stacyjny i gospodarczy. Podobnie jest w przypadku dworca w Złotnikach, gdzie znajduje się stanowiący atrakcję turystyczną zabytkowy budynek dworca kolejowego Złotniki z końca XIX w., z rampą przeładunkową. Ten budynek również ulega stopniowej degradacji, negatywnie oddziałując na przestrzeń fizyczną i społeczną. W głównej mierze, to właśnie stan techniczny tych obiektów świadczy o istotnych niedoborach technicznych w rewitalizowanych podobszarach.

Połączenie kolejowe Poznań-Piła objęte jest nadto projektem Poznańskiej Kolei Metropolitalnej.

W kontekście badanych niekorzystnych uwarunkowań w sferze technicznej, wskazać należy poziom infrastruktury drogowej. W tym celu, porównano stosunek dróg o nawierzchni bitumicznej (asfaltowej) do powierzchni dróg tłuczniowych i gruntowych. Jak przedstawiono w tabeli niżej, proporcje budują niekorzystny obraz infrastruktury drogowej w poszczególnych miejscowościach. Najgorsza sytuacja, prezentuje się w Zielątkowie (87,0%), dalej w Gołęczewie (71,3%), niekorzystna jest również w Biedrusku, Chłudowie.

Tabela nr 18: Stan sieci drogowej w gminie Suchy Las

	<i>długość bitumicznych</i>	<i>długość betonowych</i>	<i>długość kostka</i>	<i>długość tłuczeń</i>	<i>długość grunt</i>	<i>suma</i>	<i>% długości dróg tłuczniowych i gruntowych</i>
Biedrusko							
	4 294,0	497,0	980,0	1 295,0	2 175,0	9 241,0	37,6
Chłudowo							
	10 035,0	232,0	380,0	2 388,0	5 730,0	18 765,0	43,3
Gołęczewo							
	4 238,0	680,0	0,0	5 395,0	6 808,0	17 121,0	71,3
Jelonek							
	162,0	0,0	1 537,5	0,0	60,0	1 759,5	3,4
Suchy Las							
	28 516,0	4 610,0	13 833,5	2 473,0	5 838,0	55 270,5	15,0
Zielątkowo							
	110,0	735,0	0,0	2 635,0	3 010,0	6 490,0	87,0
Złotkowo							
	3 265,0	1 720,0	1 621,0	450,0	1 620,0	8 676,0	23,9
Złotniki							
	9 120,0	283,0	10 214,0	2 932,0	2 595,0	25 144,0	22,0

Źródło: dane Urzędu Gminy w Suchym Lesie

Rola infrastruktury technicznej, w tym drogowej, ma tutaj istotne znaczenie. Od niej przede wszystkim uzależnione są procesy gospodarcze. Stanowi pewnego rodzaju

propozycję inwestycyjną oraz ofertę warunków koniecznych do prowadzenia działalności gospodarczej. Dla podmiotów lokalnych jest warunkiem istnienia, a także może wpływać na wzrost konkurencyjności. Z kolei rozwój działalności gospodarczej pobudza rozwój infrastruktury. Rozwijające się podmioty gospodarcze zwiększają zapotrzebowanie na usługi infrastrukturalne.⁵

Mieszkańcy podczas prowadzonych konsultacji wskazywali na zły stan dróg, zbyt małą ilość infrastruktury rekreacyjnej i turystycznej, zły stan obiektów użyteczności publicznej. Podstawowym niedoborem pozostawała jednak infrastruktura drogowa. Nie odnotowano występowania istotnych negatywnych zjawisk w ramach innych elementów infrastruktury technicznej, uznając że jest ona zadowalająca. Tym samym też, biorąc pod uwagę specyfikę elementu infrastruktury drogowej, która stanowi część infrastruktury technicznej, dla wyznaczenia obszaru zdegradowanego nie uwzględniano wskaźnika z tej sfery. Infrastruktura drogowa wykracza daleko poza obszar miejscowości, jak również poza teren zamieszkały, co wyłączało uwzględnienie sfery technicznej w dalszych pracach. Obecnie, Gmina realizuje przedsięwzięcia inwestycyjne mające na celu poprawę sytuacji drogowej m.in. w Zielątkowie oraz pozostałych miejscowościach, które to inwestycje ograniczą występowanie niedoboru w zakresie dróg publicznych.

3.5. Analiza wskaźnikowa – sfera środowiskowa

Wstępną analizę uwarunkowań środowiskowych można przeprowadzić głównie na podstawie danych odnoszących się do powiatu. Na terenie miejscowości nie znajdują się odpady stwarzające zagrożenie dla życia ludzi, ze względu na brak zakładów przemysłowych szczególnie uciążliwych dla środowiska. Wyjątkiem, są nadal istniejące azbestowe pokrycia dachowe, które corocznie usuwane są przez mieszkańców, w ramach realizowanego w Gminie programu pn. „Likwidacja wyrobów zawierających azbest” prowadzonego przez Powiat Poznański.

Według danych GUS w 2012 r. emisja pyłów z terenu powiatu poznańskiego z zakładów zaliczanych do szczególnie uciążliwych wyniosła 23 tony, co stanowiło 0,5% ogólnej masy emitowanych zanieczyszczeń pyłowych z terenu województwa wielkopolskiego. Wielkość emisji gazów w powiecie osiągnęła poziom 45 963 tony, co w odniesieniu do całkowitej masy emitowanych gazów w województwie stanowiło zaledwie 0,3%. Powiat charakteryzuje się stosunkowo niską emisją zanieczyszczeń pyłowych, zajmując pod tym względem 22 miejsce, oraz niską emisją zanieczyszczeń gazowych zajmując 17 miejsce pod względem emisji (na 31 powiatów w województwie), co wskazuje na stosunkowo nieduże uprzemysłowienie obszaru obiektami wysokoemisyjnymi.

Sieć wodociągowa

Wszystkie jednostki osadnicze na terenie gminy Suchy Las wyposażone są w wodociągi. Suchy Las zaopatrywany jest z Poznańskiego Systemu Wodociągowego oraz poprzez ujęcia wody w Chłudowie, Zielątkowie i Biedrusku.

Na terenie gminy Suchy Las działają trzy stacje wodociągowe:

- *Stacja wodociągowa w Zielątkowie* zaopatruje w wodę wsie Zielątkowo i Gołęczewo. Ujęcie zlokalizowane jest w Zielątkowie na działce 163/2 należącej do Urzędu Gminy Suchy Las. Ujęcie pod względem morfologii położone jest w dolinie Samicy Kierskiej. Dla ujęcia ustanowiono strefę ochronną (teren ochrony bezpośredniej i pośredniej).

⁵ Kocur-Bera K., Rozwój infrastruktury na przykładzie wybranych gmin wiejskich, [w:] infrastruktura i ekologia terenów wiejskich, Infrastructure and ecology of rural areas, Nr 1/2011, POLSKA AKADEMIA NAUK, Oddział w Krakowie, s. 29–37

Aktualnie składa się ono z dwóch studni głębinowych ujmujących czwartorzędową warstwę wodonośną.

- *Stacja wodociągowa w Chłudowie* zrealizowana została na potrzeby tej wsi. Występuje tam dwu-stopniowana baza studni wgłębnej o zasobach 24 m³/h. Przeprowadzona przez hydrogeologów szczegółowa analiza budowy geologicznej ujęcia wykazała, że wielkość jest zawyżona i w rzeczywistości kształtuje się na poziomie 11-14 m³/h. Nie widzi się możliwości rozbudowy ujęcia. Sieć wodociągowa Chłudowa połączona jest z siecią wodociągową Zielątkowa i tworzy zamknięty pierścień. Wodociągi te mogą ze sobą współpracować. Stacja wodociągowa została zaprojektowana i wykonana na wydajność 24 m³/h i jest wykorzystywana w ok. 60% swych możliwości.
- *Stacja wodociągowa w Biedrusku* zaopatruje w wodę mieszkańców i koszary. Jest to ujęcie wody zlokalizowane w północno-zachodniej części Biedruska przy ulicy Zjednoczenia. Ujęcie posiada zasoby eksploatacyjne równe 100,0 m³/h.

Tabela nr 19: Zbiorcze zestawienie danych w zakresie sieci wodociągowej

Nazwa	długość czynnej sieci rozdzielczej				przyłącza prowadzące do budynków mieszkalnych i zbiorowego zamieszkania				ludność korzystająca z sieci wodociągowej			
	2009	2011	2013	2015	2009	2011	2013	2015	2009	2011	2013	2015
	[km]	[km]	[km]	[km]	[szt.]	[szt.]	[szt.]	[szt.]	[osoba]	[osoba]	[osoba]	[osoba]
Suchy Las	96,3	96,9	98,9	136,2	3 048	3 126	3 384	3 480	14 092	14 597	15 330	15 865

Źródło: GUS; Bank Danych Lokalnych

Sieć kanalizacyjna

W kanalizację sanitarną wyposażone są część miejscowości Suchy Las, Złotniki, część miejscowości Złotkowo, część miejscowości Chłudowo, Biedrusko, Jelonek. Jednostkami bez kanalizacji nadal pozostaje Zielątkowo oraz Gołęczewo.

Ścieki sanitarne z miejscowości Suchy Las, Złotniki i Złotkowo odprowadzane są do sieci kanalizacyjnej miasta Poznania, do Centralnej Oczyszczalni Ścieków poprzez kolektory podolański, złotnicki, sucholeski, a z miejscowości Biedrusko – do oczyszczalni ścieków w Szlachęcinie, w gminie Czerwonak. Ścieki z Chłudowa, a docelowo również z Gołęczewa i Zielątkowa, odprowadzane są do oczyszczalni ścieków w Chłudowie.

W gminnej ewidencji zarejestrowanych jest ok. 50 oczyszczalni przydomowych.

Tabela nr 20: Zbiorcze zestawienie danych w zakresie kanalizacji sanitarnej

Nazwa	długość czynnej sieci kanalizacyjnej				przyłącza prowadzące do budynków mieszkalnych i zbiorowego zamieszkania				ludność korzystająca z sieci kanalizacyjnej			
	2009	2011	2013	2015	2009	2011	2013	2015	2009	2011	2013	2015
	[km]	[km]	[km]	[km]	[szt.]	[szt.]	[szt.]	[szt.]	[osoba]	[osoba]	[osoba]	[osoba]
Suchy Las	43,0	46,7	46,8	83,7	2 362	2 490	2 520	2 982	9 310	9 924	10 437	12 292

Źródło: GUS; Bank Danych Lokalnych

Tabela nr 21: Korzystający z instalacji w % ogółem ludności w Gminie

Nazwa	ogółem											
	wodociąg				kanalizacja				gaz			
	2009	2011	2013	2015	2009	2011	2013	2015	2009	2011	2013	2015
	[%]	[%]	[%]	[%]	[%]	[%]	[%]	[%]	[%]	[%]	[%]	[%]
Suchy Las	96,9	95,7	96,0	-	64,0	65,1	65,3	-	71,0	72,5	72,3	-

Źródło: GUS; Bank Danych Lokalnych

Szczególną uwagę na terenie Gminy należy przywiązać do problemu odpadów zawierających azbest, należących do odpadów budowlanych (grupa 17). W związku z obowiązkiem usunięcia wyrobów zawierających azbest do 2032 r. Gmina Suchy Las opracowała Program usuwania azbestu. Na terenie Gminy zinwentaryzowano w sumie 1 092, 37 ton wyrobów azbestowych, z czego ok. 81,41% znajduje się na obiektach należących do osób fizycznych, a 18,59% do osób prawnych. Ponadto w miejscowości Gołęczewo zlokalizowane są wodociągi wykonane z rur cementowo-azbestowych o średnicy Ø 80 mm, o łącznej długości 3,7 km.

Z uwagi na skalę problemu w zakresie występowania i negatywnego oddziaływania wyrobów azbestowych na zdrowie ludzi, wskaźnik ten został uwzględniony w delimitacji obszaru zdegradowanego w sferze środowiskowej. Rozpatrując kwestię azbestu pod kątem lokacji przestrzennej, największe skupisko występuje w obszarze Chłudowa, Suchego Lasu, Zielątkowa. Mniejsze skupisko, aczkolwiek nadal pozostające na wysokim poziomie występuje w Gołęczewie, Biedrusku oraz Złotnikach.

W tabeli poniżej przedstawiono dane w przedmiotowym zakresie.

Tabela nr 22: Inwentaryzacja występowania azbestu na terenie Gminy [w kg]

Miejscowość	zinwentaryzowane			unieszkodliwione			pozostałe do unieszkodliwienia			
	razem	os.fizyczne	os.prawne	razem	os.fizyczne	os.prawne	razem	%	os.fizyczne	os.prawne
Biedrusko	92 153	73 876	18 277	24 959	8 420	16 539	67 194	6,2	65 456	1 738
Chludowo	382 892	377 722	5 170	46 128	46 128	0	336 764	30,8	331 594	5 170
Goleczewo	100 453	100 453	0	8 449	8 449	0	92 004	8,4	92 004	0
Jelonek	13 188	13 188	0	6 000	6 000	0	7 188	0,7	7 188	0
Suchy Las	258 976	88 882	170 094	25 680	25 680	0	233 296	21,4	63 202	170 094
Zielątkowo	136 804	136 804	0	0	0	0	136 804	12,5	136 804	0
Złotkowo	90 456	84 021	6 435	17 350	17 350	0	73 106	6,7	66 671	6 435
Złotniki	150 570	130 990	19 580	4 560	1 560	0	146 010	13,4	126 430	19 580
SUMA	1 225 492	1 005 936	219 556	133 126	113 587	16 539	1 092 366	100,0	889 349	203 017

Źródło: dane Urzędu Gminy Suchy Las za 2016 rok

Tabela nr 23: Inwentaryzacja dachów i elewacji z płyt azbestowo-cementowych

Miejscowość	Liczba obiektów	Powierzchnia płyt azbestowo-cementowych [w m ²]	Masa płyt azbestowo-cement. [w Mg]
Biedrusko	39	8 708	96
Chludowo	196	31 590	347
Goleńczewo	76	7 901	87
Suchy Las	86	7 118	78
Złotniki	62	9 758	107
Zielątkowo	82	12 017	132
Złotkowo	43	6 716	74
Jelonek	7	892	10
SUMA	591	84 700	931

Źródło: Program usuwania azbestu z terenu Gminy Suchy Las

Najwięcej obiektów budowlanych, w których wykorzystywane są wyroby zawierające azbest jako pokrycia dachowe i elewacyjne, znajduje się w miejscowościach: Chludowo (196), Suchy Las (86), Zielątkowo (82). Stanowią one ponad 60% łącznej liczby zinwentaryzowanych obiektów. Najmniej obiektów budowlanych, w których pokrycia dachowe wykonane są z płyt azbestowych, znajduje się w miejscowości Jelonek (7).

Jakkolwiek, poziom czystości środowiska naturalnego i dalej, występowania istotnych zagrożeń w tym obszarze pozostaje na niewielkim poziomie, uwagę należy zwrócić na konieczność podejmowania działań edukacyjnych – z zakresu edukacji na rzecz ochrony środowiska, wśród mieszkańców podobszarów rewitalizacji. Ilość zinwentaryzowanego azbestu, pozostaje na wysokim poziomie, co niekorzystnie wpływa na jakość życia mieszkańców. Dodatkową kwestią pozostaje, fakt występowania azbestowych rur wodociągowych w miejscowościach Gminy, co również może niekorzystnie wpływać na jakość życia mieszkańców.

Występowanie wyrobów azbestowych w miejscu zamieszkania, które dla Chludowa, Suchego Lasu i Złotnik osiągnęło wartość powyżej średniej dla Gminy, pozwoliło uznać te obszary jako miejsca potrzebujące naprawy. Tym samym też, miejsca które osiągnęły wartości wyższe od średniej dla Gminy, włączono w proces wyznaczania obszaru zdegradowanego i rewitalizacji, co przedstawione zostało w rozdziale 4 i 6 Gminnego programu rewitalizacji.

4. Delimitacja obszaru zdegradowanego

Zgodnie z ustawą o rewitalizacji, obszar gminy będący w stanie kryzysowym pod względem występowania negatywnych zjawisk społecznych, można wyznaczyć jako obszar zdegradowany w przypadku występowania na nim ponadto co najmniej jednego z negatywnych zjawisk w sferze gospodarczej, środowiskowej, przestrzenno-funkcjonalnej i / lub technicznej.

Dla uznania określonego obszaru gminy jako zdegradowanego konieczna jest diagnoza stanu w zakresie sytuacji gospodarczej, środowiskowej, przestrzenno-funkcjonalnej i technicznej. Analizę pięciu sfer przedstawiono w rozdziale 3 Gminnego programu rewitalizacji. Na jej podstawie możliwym było podjęcie dalszych czynności, w tym wyznaczenie obszaru zdegradowanego i rewitalizacji. Na potrzeby opracowania Gminnego programu rewitalizacji przyjęto następującą metodologię postępowania, zaprezentowaną poniżej.

Procedura wyznaczenia obszaru zdegradowanego na terenie gminy Suchy Las, została przeprowadzona w ten sposób że:

- 1) Dokonano analizy wskaźnikowej wszystkich badanych jednostek, uwzględniając zweryfikowane, mierzalne i porównywalne dane dotyczące sfery społecznej, mając na uwadze, że jest ona podstawą do wskazania stanu kryzysowego. Dodatkowo, w analizie uwzględniono niekorzystną sytuację w sferze środowiskowej, gospodarczej, przestrzenno-funkcjonalnej.
- 2) Za obszary zdegradowane uznano te jednostki, na terenie których przeprowadzona diagnoza sytuacji społecznej przy wykorzystaniu Syntetycznej Miary Rewitalizacji (SMR) wykazała na obszary wymagające podjęcia działań rewitalizacyjnych. Obszarom tym przyznano po jednym (1) punkcie. Dodatkowo, uwzględniono występowanie przynajmniej 1 wskaźnika ze sfery środowiskowej, przestrzenno-funkcjonalnej i gospodarczej. Obszarom, gdzie ta sytuacja występowała, przyznano po jednym (1) punkcie.

Tabela nr 24: Podsumowanie analizy wskaźników na potrzeby wyznaczenia obszaru zdegradowanego na terenie gminy Suchy Las

Lp.	Jednostka analityczna	Sfera społeczna	Sfera środowiskowa	Sfera gospodarcza	Sfera przestrzenno-funkcjonalna	Suma	Klasyfikacja do obszaru zdegradowanego
1.	Biedrusko	1	0	1	1	3	Tak
2.	Chludowo	1	1	1	1	4	Tak
3.	Gołęczewo	1	0	1	1	3	Tak
4.	Jelonek	0	0	1	0	1	Nie
5.	Suchy Las	1	1	0	1	3	Tak
6.	Zielątkowo	0	1	1	0	2	Nie
7.	Złotkowo	0	0	1	0	1	Nie
8.	Złotniki	1	1	1	1	4	Tak

Na podstawie przeprowadzonych analiz wyznaczono obszary zdegradowane, w których oprócz negatywnych zjawisk społecznych, stwierdzono występowanie dodatkowych negatywnych zjawisk w sferze środowiskowej, gospodarczej, przestrzenno-funkcjonalnej. Wykorzystując wartości określone na potrzeby diagnozy, przyznano po jednym punkcie za występowanie negatywnego zjawiska w każdej z określonych i przedstawionych wyżej sfer. Na koniec zaś, obliczono średnią, która umożliwiła wyznaczenie obszarów zdegradowanych (kolor zielony) – wartości powyżej średniej.

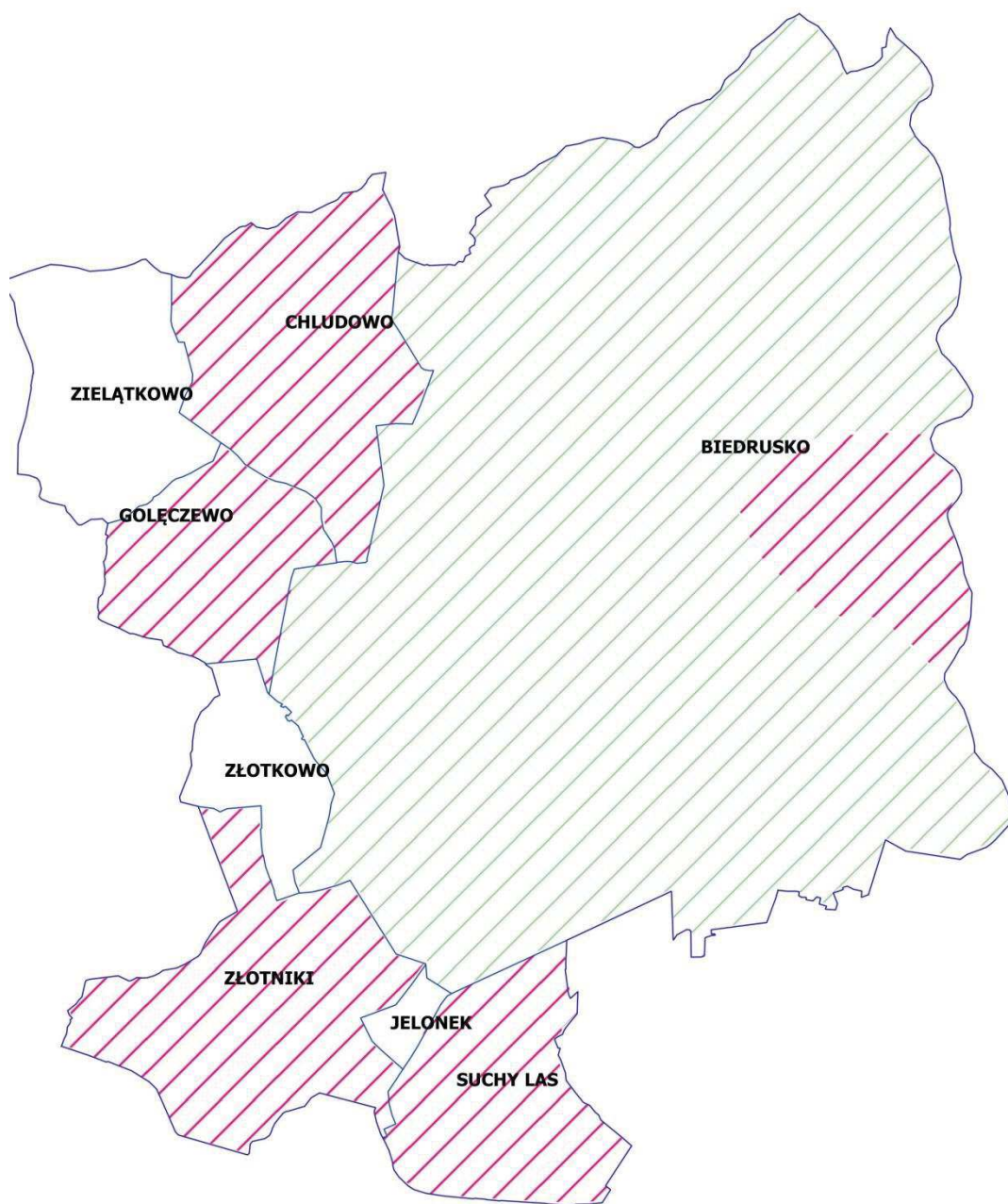
Diagnoza stanu posłużyła do wyznaczenia obszarów zdegradowanych w gminie Suchy Las, które mogą zostać objęte Gminnym programem rewitalizacji. Łączna liczba mieszkańców i powierzchnia obszarów zdegradowanych została zestawiona poniżej.

Tabela nr 25: Liczba mieszkańców i powierzchnia obszarów zdegradowanych

Jednostka osadnicza	Liczba ludności [os]	% mieszkańców	Powierzchnia (w ha)	% powierzchni
Biedrusko	2343	13,99	568,30	4,89
Chludowo	1373	8,20	923,60	7,95
Goleczewo	1189	7,10	531,01	4,57
Suchy Las	6858	40,96	642,01	5,53
Złotniki	3218	19,22	954,33	8,22

Analiza zabranego materiału badawczego, m.in. opinii służb społecznych, danych statystycznych i źródłowych przeprowadzona z poziomu miejscowości wskazała określone miejscowości jako obszar zdegradowany, charakteryzujący się niekorzystnymi warunkami społeczno-gospodarczymi. Obszary te, wskazano na mapie nr 2 niżej. Z analizy wyłączono poligon – jako teren zamknięty, o specjalnym / szczególnym wojskowym przeznaczeniu, niedostępnym dla mieszkańców Biedruska ale i całej gminy Suchy Las.

Mapa nr 2: Obszar zdegradowany w gminie Suchy Las



1 0 1 2 3 4 km

Legenda

- granice administracyjne miejscowości
- teren zamknięty -poligon
- obszar zdegradowany

Źródło: opracowanie własne

5. Konsultacje społeczne

Jak nadmieniono w rozdziale 2 (Mechanizmy włączenia mieszkańców, przedsiębiorców i innych podmiotów i grup aktywnych na terenie Gminy w procesie rewitalizacji) rewitalizacja rozumiana jako proces kompleksowych przemian realizowanych w interesie mieszkańców, musi uwzględniać na każdym etapie działań, partycypację społeczną, czyli czynny udział jak największej liczby interesariuszy związanych z danym obszarem badawczym.

Zgodnie z zapisami ustawy o rewitalizacji do grona interesariuszy zaliczyć można: mieszkańców obszaru rewitalizacji i mieszkańców Gminy, właścicieli, użytkowników wieczystych nieruchomości i podmioty zarządzające nieruchomościami znajdującymi się na obszarze rewitalizacji, w tym spółdzielnie mieszkaniowe i wspólnoty mieszkaniowe; podmioty prowadzące lub zamierzające prowadzić na obszarze Gminy działalność gospodarczą; podmioty prowadzące lub zamierzające prowadzić na obszarze Gminy działalność społeczną; jednostki organizacyjne samorządu terytorialnego; organy władzy publicznej; podmioty, inne organy władzy publicznej realizujące na obszarze rewitalizacji uprawnienia Skarbu Państwa.

Pierwszym elementem zapewnienia partycypacji społecznej w ramach prac nad przygotowaniem Gminnego Programu Rewitalizacji były przeprowadzone w okresie 03.01 – 26.01.2017r. na grupie 800 mieszkańców badania ankietowe, w ramach których poproszono badanych o ocenę dot. warunków życia, dostrzeganych zagrożeń na terenie gminy Suchy Las oraz w odniesieniu do miejsca zamieszkania każdej z badanych osób. Badania zostały przeprowadzone w formie ankiet, które respondenci wypełniali podczas wizyty ankieterów w miejscu zamieszkania. Wyniki badań ankietowych, poddane analizie, posłużyły następnie do stworzenia pogłębionej diagnozy społecznej. Szczegółowo wyniki badań zostały omówione w rozdziale „Pogłębiona diagnoza społeczna obszaru rewitalizacji”.

Interesariusze zostali zaproszeni do wzięcia udziału w konsultacjach społecznych, na podstawie Obwieszczenia Wójta Gminy Suchy Las z dn. 06.02.2017r. Dla umożliwienia jak najlepszego kontaktu z interesariuszami uruchomiono również stronę internetową www.rewitalizacja.suchylas.pl, na której zamieszczano bieżące informacje dotyczące pracy nad Gminnym Programem Rewitalizacji, jak też stworzono możliwość kontaktu za pośrednictwem dostępnego na stronie formularza kontaktu. Konsultacje społeczne, rozumiane jako spotkania z mieszkańcami, warsztaty i dyskusje z udziałem ekspertów zewnętrznych, odbyły się na terenie pięciu miejscowości Gminy, w następujących terminach:

- Chludowo - 14.02.2017r.
- Biedrusko – 24.02.2017r.
- Suchy Las – 03.03.2017r.
- Gołęczewo – 10.03.2017r.
- Złotniki – 17.03.2017r.

W celu zaproszenia mieszkańców na spotkania powieszone zostały plakaty informacyjne oraz zamieszczone komunikaty na stronie internetowej, tablicy ogłoszeń Urzędu Gminy.



Rycina nr 1: Plakaty informujące o konsultacjach społecznych



Źródło: Urząd Gminy w Suchym Lesie

Rycina nr 2: Wybrane informacje zamieszczone na stronie internetowej



Źródło: Urząd Gminy w Suchym Lesie





Źródło: Urząd Gminy w Suchym Lesie

Zaplanowane spotkania miały charakter z jednej strony edukacyjny (dostarczenie wiedzy o rewitalizacji, jej charakterze i procesowości), z drugiej zaś służyły pozyskaniu informacji od interesariuszy. Wszystkie spotkania poprowadzone zostały wg opracowanego schematu, który obejmował następujące zagadnienia:

- Pojęcie rewitalizacji zgodnie z zapisami prawnymi
- Społeczny sens rewitalizacji
- Obszar zdegradowany i obszar rewitalizacji
- Aktualny stan prac zespołu ds. rewitalizacji nad opracowywaniem GPR
- Propozycje mieszkańców w zakresie obszaru rewitalizacji

W trakcie konsultacji społecznych odbywających się w terminie 14.02.2017r. - 17.03.2017r. we wszystkich pięciu ww. lokalizacjach wykorzystano następujące techniki partycypacyjne:

- **Narada obywatelska** – zastosowana technika pozwoliła na włączenie do procesu konsultacji obywateli. Mieszkańcy w ramach organizowanych warsztatów, podczas których została wykorzystana wskazana technika partycypacyjna, mogli dyskutować na tematy, które dotyczyły ich społeczności lokalnej, wizji jej rozwoju, zmian. Właściwe moderowanie podczas spotkania pozwoliło uzyskać rzetelne informacje na temat konkretnych wniosków czy propozycji zmian zagospodarowania przestrzeni społecznej. Celem spotkania było wypracowanie konkretnych propozycji zmian skierowanych do decydentów. Organizacja takich spotkań pozwoliła na aktywne współdziałanie mieszkańców w podejmowaniu decyzji dotyczącej ich otoczenia, co jest kluczowym elementem partycypacji społecznej.
- **Warsztaty przyszłościowe** - zajęcia praktyczne doskonalące umiejętność postrzegania i analizowania celów jakie zostały przyjęte, w tym przypadku celem było stworzenie wspólnej wizji wybranych miejscowości przez osoby pochodzące z



Unia Europejska
Fundusz Spójności



Przedsięwzięcie współfinansowane ze środków Programu Operacyjnego Pomoc Techniczna 2014-2020

różnych środowisk.

- **Planowanie partycypacyjne** – elementy powyższej techniki zostały zastosowane podczas spotkań warsztatowych, kiedy ważny dla dyskutujących stał się temat kształtu fizycznego i programu zagospodarowania przestrzeni (plan miejscowy, w tym rewitalizacja oraz budowa instytucji publicznych). Podczas spotkań społecznych został wykorzystany tylko jeden etap opisywanej techniki mianowicie etap analizy środowiska.
- **Spotkania otwarte** – w spotkaniach brali udział wszyscy zainteresowani obywatele, wcześniej poinformowani przez władze (inf. na stronach www, plakaty, tablice ogłoszeń).

Ponadto w trakcie spotkań warsztatowych z mieszkańcami wykorzystane zostały następujące metody pracy jak: wykłady na temat procesu rewitalizacji, ćwiczenia, dyskusje, prace w grupach zadaniowych, burze mózgów, mapy myślowe. W tym etapie konsultacji wzięło udział nieco ponad 60 mieszkańców gminy. Jednocześnie dopuszczono możliwość zgłaszania uwag w formie papierowej i elektronicznej.

Skutkiem przeprowadzonych w terminie 14.02.2017 – 17.03.2017r. konsultacji społecznych były wnioski, sformułowane dla każdej z lokalizacji.

BIEDRUSKO

W spotkaniu wzięło udział 11 osób, w tym uczestnicy Zespołu ds. Rewitalizacji.

Podczas Konsultacji wybrzmiały podstawowe problemy a także mieszkańcy zwrócili uwagę na istniejące zasoby w swojej społeczności lokalnej:

MOCNE STRONY	SŁABE STRONY
<p>Zasoby społeczne:</p> <ul style="list-style-type: none">• Klub HDK PCK Błękitna Kropelka• Stowarzyszenie Zamek• Fundacja Zamek Biedrusko• Stowarzyszenie Biedrusko• Koło łowieckie Drop – posiadający swoje pomieszczenia w Domu Osiedlowym;• Uczniowski Klub Sportowy "Delfin" Biedrusko• Koło Wędkarzy "Delfin"• Klub Seniora „Dębowy Liść”, który prowadzi i inicjuje zajęcia dla seniorów, organizuje czas wolny poprzez organizację różnych wyjazdów dla seniorów, organizację spotkań z ciekawymi ludźmi.• aktywna społeczność lokalna• udział w licznych projektach inicjowanych przez Stowarzyszenie np. Wielkopolska Wiara, FIO, MASZ GŁOS MASZ WYBÓR	<ul style="list-style-type: none">• zbyt mało miejsca w Domu Osiedlowym na prowadzenie zajęć / aktywność społeczną• brak tym samym możliwości organizowania warsztatów, kursów, szkoleń indywidualnych i grupowych, które służyłyby zdaniem mieszkańców przeciwdziałaniu wykluczeniu społecznemu• brak możliwości organizacji zajęć dla dzieci i młodzieży, które zamieszkują w Biedrusku• brak możliwości organizacji warsztatów edukacyjnych dla dzieci i młodzieży, które umożliwiłyby rozwój zainteresowań sportowych i intelektualno – kulturowych,• brak miejsca na otwartej przestrzeni dla spotkań społeczności lokalnej



<p>Zasoby instytucjonalne:</p> <ul style="list-style-type: none"> • zabytkowy budynek kasyna • Dom Osiedlowy, 	
<p>SZANSE</p> <ul style="list-style-type: none"> • możliwość rozbudowy Domu Osiedlowego • napływ mieszkańców spowodowany budowaniem mieszkań- bloków przez developerów-nowi mieszkańcy, nowa energia, nowe pomysły, wzrost ilości ludzi młodych, ożywienie społeczne • możliwość wykorzystania terenów wokół planowanego do budowy przedszkola • możliwość korzystania ze środków zewnętrznych na rewitalizację poprzez np. LGD i inne fundusze . 	<p>ZAGROŻENIA</p> <ul style="list-style-type: none"> • brak działek gminnych w Biedrusku, na których można realizować różne pomysły, np. tereny sportowe (siłownie zewnętrzne itp.) • napływ młodych ludzi, rodzin z małymi dziećmi- brak miejsc w przedszkolu i szkole przy wzrastającej ilości dzieci i młodzieży

Podczas warsztatu mieszkańcy wskazali następujące miejsca ważne dla społeczności lokalnej w których powinny zostać podejmowane działania rewitalizacyjne:
Działka nr ewidencyjny: 50/5, 44/8, 13/24, 14/48, 28 – położone przy zabudowie mieszkaniowej oraz terenie poligonu.

CHLUDOWO

W spotkaniu wzięło udział 17 osób, w tym uczestnicy Zespołu ds. Rewitalizacji. Podczas Konsultacji wybrzmiały podstawowe problemy a także mieszkańcy zwrócili uwagę na istniejące zasoby w swojej społeczności lokalnej:

<p>MOCNE STRONY</p> <ul style="list-style-type: none"> • Stowarzyszenia Orkiestra Dęta wsi Chludowo – ponad 100 członków, które prowadzi naukę gry na instrumentach dla dzieci rozwijając ich zainteresowania i zamiłowania, • Ochotnicza Straż Pożarna, która skupia 103 osoby, które z pasą i zaangażowaniem zajmują się problematyka instytucji, inicjując zajęcia z młodzieżą, festyny społeczne, szkolenia dla strażaków, zajęcia dla dzieci, • Zespół Mazelonka przy KGW – 20 osób, które zachęcają do aktywności kulturalnej społeczność Chludowian, który inspirowuje i integruje społeczność lokalną. • Stowarzyszenie ZP i T Chludowianie skupiające ok. 100 osób oraz Chór Contus Familiaris, który kultywuje historię tańca i 	<p>SŁABE STRONY</p> <ul style="list-style-type: none"> • brak lokalu, na przedsięwzięcia, które proponowali uczestnicy spotkania tj. - rewitalizacja Starego Baru w Chludowie, • brak tym samym możliwości organizowania warsztatów, kursów, szkoleń indywidualnych i grupowych, które służyły by zdaniem mieszkańców przeciwdziałaniu wykluczeniu społecznemu, • brak możliwości organizacji zajęć dla dzieci i młodzieży, które zamieszkują w Chludowie, • brak możliwości organizacji warsztatów edukacyjnych dla dzieci i młodzieży, które umożliwiły by rozwój zainteresowań sportowych i intelektualno – kulturowych, • brak „targowiska artystycznego” w
--	---



<p>śpiewu ludowego, prowadzi szkolenia, zajęcia dla dzieci i młodzieży, reprezentuje i jest „wizytówką” Gminy Suchy Las,</p> <ul style="list-style-type: none"> • Koło Gospodyń Wiejskich, które inicjuje i prowadzi część organizacyjną różnych imprez społecznych, • Klub Seniora „Dębowy Liść”, który prowadzi i inicjuje zajęcia dla seniorów, organizuje czas wolny poprzez organizację różnych wyjazdów dla seniorów, organizację spotkań z ciekawymi ludźmi. <p>Zasoby instytucjonalne:</p> <ul style="list-style-type: none"> • zabytkowy budynek „ Stary Bar”, • zabytkowy kościół, • trzy place zabaw, • szkoła podstawowa i gimnazjum, • przedszkole, • ośrodek zdrowia, • zabytkowy budynek – siedziba biblioteki, • zespół klasztorny z zabytkowym parkiem 	<p>przestrzeni Chłudowa (wykorzystanie `Chłudowian` i Orkiestry Dętej, w sposób bardziej efektywny,</p> <ul style="list-style-type: none"> • brak auli na potrzeby uroczystości szkoły, • braki w oświetleniu Rynku w Chłudowie, • problemy komunikacyjne tj. brak połączenia komunikacyjnego z miastem Oborniki oraz Suchym Lasem, • zbyt małe pomieszczenia dla Klubu Seniora, • w części wsi brak kanalizacji,
<p>SZANSE</p> <ul style="list-style-type: none"> • pozyskiwanie przez mieszkańców środków zewnętrznych np. w ramach LGD na działania związane z rewitalizacją społeczną • rewitalizacja STAREGO BARU 	<p>ZAGROŻENIA</p> <ul style="list-style-type: none"> • odpływ ludzi młodych z miejscowości

Podczas warsztatu mieszkańcy wskazali następujące miejsca ważne dla społeczności lokalnej w których powinny zostać podejmowane działania rewitalizacyjne:
Działka nr ewidencyjny: 531, 477, 489/5 – położone przy zabudowie mieszkaniowej, w centrum wsi.

GOŁĘCZEWO

W spotkaniu wzięło udział 19 osób, w tym uczestnicy Zespołu ds. Rewitalizacji. Podczas Konsultacji wybrzmiały podstawowe problemy a także mieszkańcy określili swoje zasoby i potencjały:

<p>MOCNE STRONY</p> <ul style="list-style-type: none"> • Stowarzyszenie Gołęczewianie, stowarzyszenie zajmuje się kultywowaniem historii dziedzictwa swojego regionu; • Ochotnicza Straż Pożarna; 	<p>SŁABE STRONY</p> <ul style="list-style-type: none"> • brak organizacji warsztatów edukacyjnych dla dzieci i młodzieży, które umożliwiły by rozwój zainteresowań sportowych i intelektualno – kulturowych, brak
--	---



<ul style="list-style-type: none"> • Stowarzyszenie „Edukacja dla Golęczewa”, członkowie stowarzyszenia zachęcają do aktywności kulturalnej, inspiruje i integruje społeczność lokalną; • Koło Gospodyń Wiejskich, które inicjuje i prowadzi część organizacyjną różnych imprez społecznych, • aktywna społeczność lokalna • wysoki poziom poczucia tożsamości z miejscowością przez mieszkańców <p>Zasoby instytucjonalne:</p> <ul style="list-style-type: none"> • Zabytkowy budynek „Dworzec”- do remontu i wykorzystania przez członków społeczności, • Stara Remiza – do remontu i wykorzystania dla członków społeczności, • plac zabaw, • szkoła podstawowa • przedszkole, • Stara szkoła – zabytkowa, • Staw, przy którym spotykają się mieszkańcy, • Świetlica. 	<p>ścieżki rowerowej,</p>
<p>SZANSE</p> <ul style="list-style-type: none"> • pozyskanie środków finansowych na rewitalizację DWORCA- zwiększenie atrakcyjności miejscowości i aktywności mieszkańców 	<p>ZAGROŻENIA</p> <ul style="list-style-type: none"> • odpływ ludzi młodych z miejscowości • niszczące budynki będące własnością prywatną stanowią zagrożenie związane z bezpieczeństwem .

Podczas warsztatu mieszkańcy wskazali następujące miejsca ważne dla społeczności lokalnej w których powinny zostać podejmowane działania rewitalizacyjne:
Działka nr ewidencyjny: 311/8, 85/6, 86/6, 86/4, 250/1, 225 – położone przy zabudowie mieszkaniowej, budynku OSP.

SUCHY LAS

W spotkaniu wzięło udział 12 osób, w tym uczestnicy Zespołu ds. Rewitalizacji. Podczas Konsultacji wybrzmiały podstawowe problemy , oraz określono zasoby i potencjały społeczności:

<p>MOCNE STRONY</p> <ul style="list-style-type: none"> • aktywność społeczna tj. złożona petycja do Urzędu Gminy Suchy Las, przedstawiająca propozycje mieszkańców 	<p>SŁABE STRONY</p> <ul style="list-style-type: none"> • brak wizji związanej z zagospodarowaniem terenu • niewystarczająca infrastruktura do
--	--



<p>na temat zagospodarowania terenów zielonych.</p> <ul style="list-style-type: none"> • propozycja grupy mieszkańców dotycząca zbudowania (zbiornika retencyjnego). • zaprojektowanie terenu zielonego, posadzenie drzew i krzewów • Klub Seniora „Dębowy Liść”, który prowadzi i inicjuje zajęcia dla seniorów, organizuje czas wolny poprzez organizację różnych wyjazdów dla seniorów, organizację spotkań z ciekawymi ludźmi. 	<p>spędzania czasu wolnego na wolnej przestrzeni – sport</p> <ul style="list-style-type: none"> • brak przestrzeni dla ludzi młodych, młodzieży
<p>SZANSE</p> <ul style="list-style-type: none"> • wzrost ilości mieszkańców w szczególności ludzi młodych • pozyskanie środków zewnętrznych na działania np. senioralne w ramach SENIOR + 	<p>ZAGROŻENIA</p> <ul style="list-style-type: none"> • wzrost negatywnych zjawisk społecznych • wzrost odpływu osób młodych • traktowanie Suchego Lasu jak sypialni miasta Poznania-niskie poczucie z miejscem, niska aktywność mieszkańców

Podczas warsztatu mieszkańcy wskazali następujące miejsca ważne dla społeczności lokalnej w których powinny zostać podejmowane działania rewitalizacyjne:

Działka nr ewidencyjny: 337/11 – teren niezagospodarowany przy przedszkolu oraz zabudowaniach mieszkalnych.

ZŁOTNIKI - OSIEDLE

W spotkaniu wzięło udział 8 osób, uczestnicy Zespołu ds. Rewitalizacji oraz jeden mieszkaniec. Z uwagi na fakt, że na konsultacje przyszedł jeden mieszkaniec rozmowa została przeprowadzona z osobą uczestniczącą w konsultacjach.

Spotkanie dotyczyło zasobów społecznych jak i instytucjonalnych społeczności Złotnik.

Omawiano kwestie związane z zachęceniem mieszkańców do dalszego etapu konsultacji. Pomimo szerokiej dystrybucji informacji przez Urząd Gminy- plakaty w miejscowości rozmieszczone w kilku miejscach, informacji na stronie Urzędu przyszedł jeden mieszkaniec. Podczas Konsultacji wybrzmiały podstawowe problemy a także obszary związane z zasobami i potencjałami społeczności lokalnej.

<p>MOCNE STRONY</p> <ul style="list-style-type: none"> • Złotniki Osiedle – jest położone po obu stronach drogi krajowej nr 11 z Poznania do Obornik. • Obok zabudowy mieszkalnej, jest to miejsce dużej aktywności podmiotów gospodarczych. 	<p>SŁABE STRONY</p> <ul style="list-style-type: none"> • niska aktywność społeczna mieszkańców, • brak wsparcia osób niepełnosprawnych, • występujące przejawy chuligaństwa i wandalizmu, przemoc,
---	--



<ul style="list-style-type: none"> • funkcjonuje filia biblioteki gminnej i pracownia ceramiczna. • funkcjonuje świetlica 	<ul style="list-style-type: none"> • niska świadomość ekologiczna, • brak boisk i placów zabaw, • brak ścieżek rowerowych, • słaba integracja społeczna społeczności lokalnej, przykładem jest brak zainteresowania konsultacjami społecznym w sprawie rewitalizacji społecznej, • brak terenów zielonych i spacerowych, • niewystarczająca liczba placówek handlowych, niewystarczająca, infrastruktura. • zanieczyszczenie środowiska, • zły stan techniczny dróg i chodników, zły stan zabytków - Dworzec • brak miejsca , w którym mogliby się spotykać młodzi ludzie. • niski kapitał społeczny – sieć społecznych relacji zaufania, lojalności i solidarności społecznej.
<p>SZANSE</p> <ul style="list-style-type: none"> • Dworzec – do remontu, propozycja przygotowania tam miejsca dla młodzieży (miejsce spotkań). 	<p>ZAGROŻENIA</p> <ul style="list-style-type: none"> • traktowanie Złotnik jako sypialni dla Miasta Poznania – niska aktywność społeczna, brak zainteresowania miejscem.

Podczas warsztatu mieszkańcy wskazali następujące miejsca ważne dla społeczności lokalnej w których powinny zostać podejmowane działania rewitalizacyjne:

Działka nr ewidencyjny: 300/15 – budynek dworca przy zabudowie mieszkaniowej.

W okresie marzec-kwiecień 2017 roku, przeprowadzono 24 wywiady pogłębione z przedstawicielami środowisk społecznych, publicznych i biznesu, którzy aktywnie włączają się w proces zmian w Gminie. W ramach użytej techniki partycypacyjnej – warsztaty dialogu społecznego – zdecydowano się na przeprowadzenie wywiadów metodą IDI (indywidualne wywiady pogłębione) oraz FGI (zogniskowany wywiad grupowy). Dzięki tym badaniom pogłębiono wiedzę na temat rzeczywistych wizji postrzegania społeczności lokalnej, w tym zachowań i postaw w kontekście postrzegania funkcjonowania instytucji, organizacji, działań podejmowanych przez decydentów oraz poznano opinie na temat dotychczas prowadzonych działań z zakresu rewitalizacji, w tym zdefiniowanie potrzeb i oczekiwań interesariuszy rewitalizacji. Ponadto wywiady pogłębione potwierdziły trafność ustaleń podejmowanych w toku prac nad Gminnym programem rewitalizacji w zakresie ustalenia obszaru rewitalizacji i podejmowanych działań rewitalizacyjnych.

Uzupełniająco, zgromadzone w GPR dane zostały poddane także analizie jakościowej pracowników socjalnych Ośrodka Pomocy Społecznej w Suchym Lesie i ich wiedzy na temat lokalnych uwarunkowań problemów społecznych, a także rozmów z mieszkańcami. Pracownicy socjalni, profesjonalści z obszaru pomocy społecznej posiadają



wiedzę w zakresie badanych zjawisk społecznych zarówno w aspekcie danych ilościowych, jak i jakościowych występujących na terenie gminy Suchy Las. Analizują również w sposób procesowy dynamikę zmian w w/w problematyce.

W ramach analizy jakościowej dokonanej w gronie pracowników Ośrodka Pomocy Społecznej poddano dyskusji przyjęte dla potrzeb diagnozy społecznej Gminnego programu rewitalizacji wskaźniki, takie jak: liczba osób bezrobotnych korzystających ze wsparcia OPS, liczba osób ubogich korzystających ze wsparcia OPS, liczba osób niepełnosprawnych korzystających ze wsparcia OPS, liczba osób z problemem alkoholowym korzystających ze wsparcia OPS, liczba aktów przemocy w rodzinie zgłoszonych do OPS, liczba rodzin z trudnościami opiekuńczo-wychowawczymi korzystających ze wsparcia OPS. W zgodnej ocenie pracowników socjalnych w zakresie wskaźników, takich jak liczba aktów przemocy w rodzinie, liczba osób z problemem alkoholowym, liczba rodzin z trudnościami opiekuńczo-wychowawczymi, analiza ilościowa jest konieczna i ważna, lecz problemów tych nie można analizować w oderwaniu od aspektów jakościowych. Samo bowiem zaistnienie problemu pozwala na ilościowe odnotowanie, lecz nie mówi nic na temat wagi problemu, konieczności podjęcia oddziaływań o różnorodnym zakresie i rozciągniętych w określonym czasie by doprowadzić do zmiany. Dla przykładu wskaźnik odnoszący się wyłącznie do liczby aktów przemocy w rodzinie, a więc postępowań opartych o procedurę Niebieskiej Karty, nie pokazuje czasu trwania tej procedury ani skali zjawiska. Warto zaznaczyć, że procedura Niebieskiej Karty jest w części procedurą diagnostyczną, przy czym diagnozowanie to odbywa się w sytuacji rodzin w sposób ciągły. Zatem część aktów przemocy, na podstawie których sporządzono procedurę Niebieskiej Karty, może w trakcie diagnozowania sytuacji rodziny mieć zmieniony charakter i grupa robocza może zdecydować o zamknięciu procedury w rodzinie. W takich sytuacjach można mówić o niskiej trwałości zjawiska, choć wskaźniki liczbowe wskazujące będą na jego występowanie. Analiza jakościowa wśród pracowników socjalnych Ośrodka Pomocy Społecznej w Suchym Lesie pokazała, że z taką sytuacją mamy do czynienia w przypadku miejscowości Złotkowo, gdzie pomimo wartości wskaźnika powyżej średniej zjawisko przemocy charakteryzuje się niską trwałością i jego znaczenie, w porównaniu z pozostałymi obszarami gminy Suchy Las, jest niewielkie.

Podobny charakter ma wskaźnik dotyczący liczby osób z problemem alkoholowym korzystających ze wsparcia OPS. Samo liczbowe odnotowanie problemu uzależnienia jest ważne, jednak nie wskazuje w żaden sposób na specyfikę problemu. Problematyka uzależnień jest rzeczywistością skomplikowaną i w codziennej praktyce pracownika socjalnego ważne jest nie tyle odnotowanie, że konkretnej osoby problem uzależnienia dotyczy, ale także ustalenie fazy uzależnienia, co z kolei ma wpływ na konsekwencje uzależnienia dla konkretnej osoby, jej najbliższego otoczenia i środowiska, w którym przebywa. Z drugiej natomiast strony nie można pominąć sytuacji, w których osoba uzależniona podejmuje leczenie i sytuacja osoby/rodziny zaczyna się normalizować.

Obwieszczeniem z dn. 09.05.2017r. Wójt Gminy Suchy Las zaprosił interesariuszy do kolejnego etapu konsultacji społecznych.

Konsultacje społeczne, rozumiane jako spotkania z mieszkańcami, warsztaty i dyskusje z udziałem ekspertów zewnętrznych, odbyły się, podobnie jak wcześniej, na terenie pięciu miejscowości gminy, w następujących terminach:

- Chludowo - 23.05.2017r.
- Biedrusko – 07.06.2017r.



Unia Europejska
Fundusz Spójności



- Suchy Las – 22.05.2017r.
- Gołęczewo – 02.06.2017r.
- Złotniki – 29.05.2017r.

W celu ponownego zaproszenia mieszkańców na spotkania powieszone zostały plakaty informacyjne oraz zamieszczono komunikaty na stronie internetowej, tablicy ogłoszeń Urzędu Gminy.

Konsultacje społeczne na tym etapie zaplanowano w formie:

- 1) badania interesariuszy poprzez publikację projektu Gminnego Programu Rewitalizacji Gminy Suchy Las na lata 2017 - 2025 na stronie internetowej www.rewitalizacja.suchylas.pl oraz udostępnienie ww. projektu w siedzibie Urzędu Gminy Suchy Las z wykorzystaniem formularza, który był udostępniony do pobrania ze strony internetowej .
- 2) dialogu społecznego – spotkań oraz warsztatów.

Partycypacyjnymi metodami i technikami konsultacji społecznych były:

- ✓ spotkania z mieszkańcami,
- ✓ spotkania z przedstawicielami sektora gospodarczego,
- ✓ spotkania z radnymi po sesjach,
- ✓ korespondencja tradycyjna i e-mailowa dotycząca propozycji pomysłów projektów i przedsięwzięć rewitalizacyjnych.

Ten etap konsultacji społecznych oscylował w obszarze poszukiwania rozwiązań, stanowiących sposoby realizacji Programu oraz identyfikacji grup docelowych przedsięwzięć rewitalizacyjnych. Każdy z interesariuszy posiadał możliwość zgłaszania przedsięwzięć rewitalizacyjnych do ujęcia w Programie. W spotkaniach udział wzięło 74 mieszkańców gminy Suchy Las.

W efekcie spotkań z interesariuszami zebrano informacje dotyczące propozycji przedsięwzięć rewitalizacyjnych oraz uwag do treści gminnego programu rewitalizacji. Szczegółowo zostały one opisane w Raporcie z drugiego etapu konsultacji społecznych na terenie Gminy Suchy Las, który został zamieszczony na stronie www.rewitalizacja.suchylas.pl ⁶. Uwagi interesariuszy zostały uwzględnione w zapisach Gminnego Programu Rewitalizacji.

W celu jak najlepszego kontaktu z interesariuszami rewitalizacji, podobnie jak na wcześniejszym etapie konsultacji społecznych, stworzono możliwość kontaktu za pośrednictwem dostępnego na stronie www.rewitalizacja.suchylas.pl formularza kontaktu.

Podsumowując należy podkreślić, że interesariusze w ramach użytych metod i form konsultacji społecznych, mieli możliwość wskazania problemów jakie występują na terenie Gminy Suchy Las, mogli z jednej strony odnieść się do propozycji działań jakie zaplanowano w ramach Gminnego Programu Rewitalizacji, by dany obszar wyprowadzić ze stanu kryzysowego, a także przedstawiali własne propozycje przedsięwzięć, które zostały uwzględnione w przedmiotowym dokumencie. Zorganizowane spotkania pozwoliły wyjaśnić problematykę rewitalizacji, a dyskusja na temat problemów jakie występują na terenie Gminy oraz przewidzianych do realizacji zadań, dostarczyła konkretnych sugestii od społeczności

⁶ rewitalizacja.suchylas.pl/wp-content/uploads/2017/07/II-Etap-Konsultacje-Spo%C5%82eczne-R.D.-22.06.2017r..pdf



i organizacji, zawartych następnie w Gminnym programie rewitalizacji.

Współpracę partycypacyjną z interesariuszami przewidziano również na etapie wdrożenia Gminnego programu rewitalizacji, co zostało omówione w rozdziale Mechanizmy włączenia mieszkańców, przedsiębiorców i innych podmiotów i grup aktywnych na terenie Gminy w procesie rewitalizacji.



Fundusze Europejskie
Pomoc Techniczna



MINISTERSTWO
ROZWOJU



SAMORZĄD WOJEWÓDZTWA
WIELKOPOLSKIEGO

Unia Europejska
Fundusz Spójności



Przedsięwzięcie współfinansowane ze środków Programu Operacyjnego Pomoc Techniczna 2014-2020

6. Delimitacja obszaru rewitalizacji

Zgodnie z brzmieniem art. 10 Ustawy o rewitalizacji, obszar obejmujący całość lub część obszaru zdegradowanego, cechujący się szczególną koncentracją negatywnych zjawisk, na którym z uwagi na istotne znaczenie dla rozwoju lokalnego gmina zamierza prowadzić rewitalizację, określa się jako obszar rewitalizacji (art. 10 ustawy).

Obszar rewitalizacji nie może być większy niż 20% powierzchni gminy oraz zamieszkały przez więcej niż 30% liczby mieszkańców gminy. Odrębnym, ważnym ustaleniem w tym zakresie jest fakt, że obszar rewitalizacji może być podzielony na podobszary, w tym podobszary nieposiadające ze sobą wspólnych granic.

Obszar rewitalizacji może być podzielony na podobszary, w tym podobszary nieposiadające ze sobą wspólnych granic, z zastrzeżeniem, że w każdym z tych podobszarów występować muszą negatywne zjawiska społeczne oraz co najmniej jedno z negatywnych zjawisk w sferze gospodarczej, środowiskowej, przestrzenno-funkcjonalnej lub technicznej.

W przypadku Gminnego programu rewitalizacji, na podstawie przeprowadzonych badań, tj. analiza danych zastanych, badania kwestionariuszowe, przeprowadzone konsultacje społeczne – wywiady fokusowe, pogłębione, warsztaty, opinie pracowników służb publicznych, wyznaczono następujące podobszary rewitalizacji, obejmujące fragmenty miejscowości: Biedrusko, Chludowo, Gołęczewo, Suchy Las, Złotniki. To na ich obszarze koncentrują się negatywne zjawiska w opisanych wyżej sferach.

Stwierdzić należy, że na każdym z podobszarów rewitalizacji zanotowano występowanie negatywnych zjawisk społecznych, oraz dodatkowych negatywnych zjawisk we wspomnianych wyżej sferach.

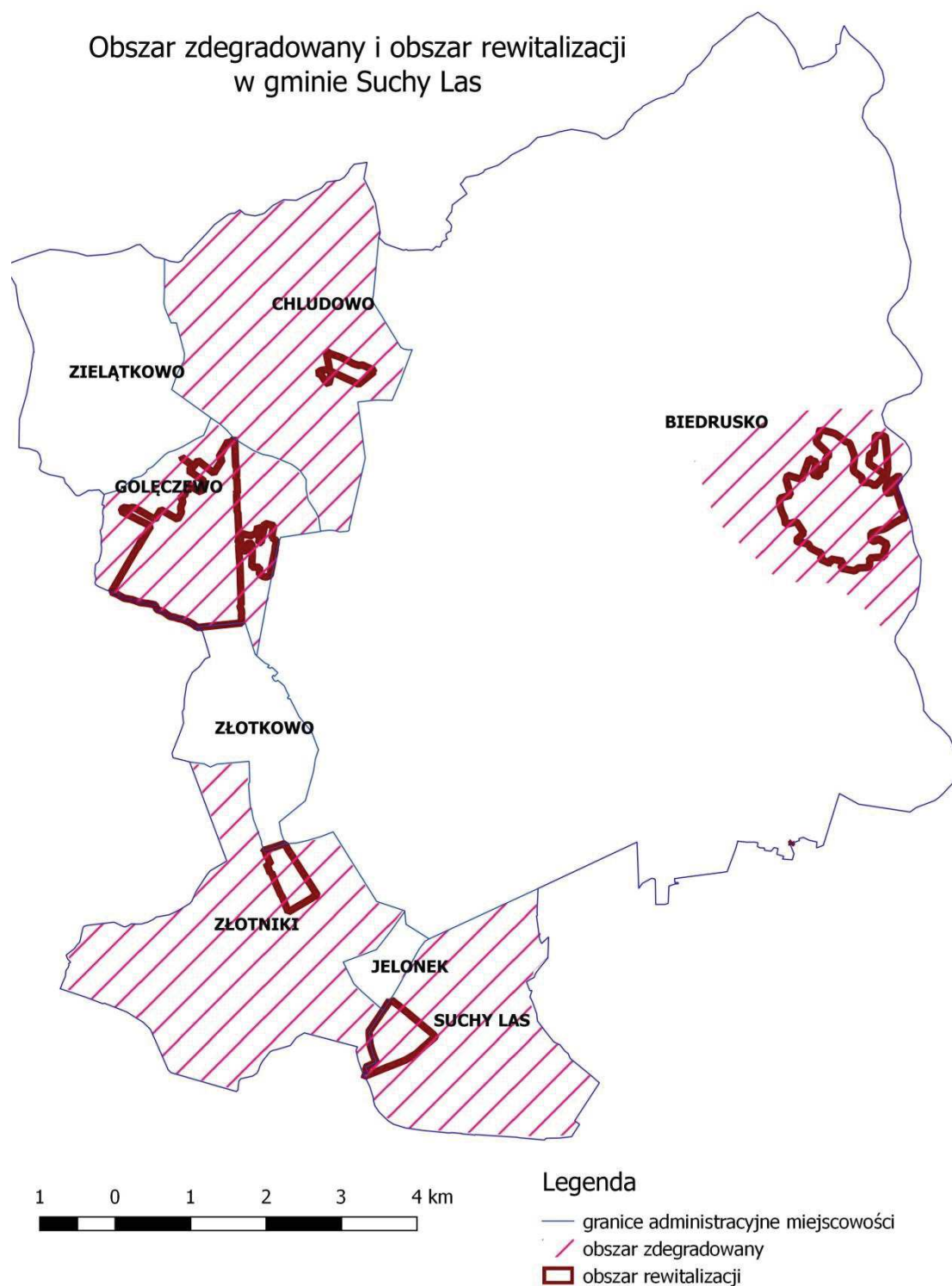
Na wyznaczonym obszarze rewitalizacji mieszka łącznie 29,98% mieszkańców, a ich powierzchnia stanowi 4,62% łącznej powierzchni Gminy. Tym samym też, przesłanka z art. 10 ust. 2 ustawy z dnia 3 listopada 2015 roku o rewitalizacji może zostać uznana za spełnioną.

Analiza wyników uzyskanych z przeprowadzonej diagnozy stanu, badań ilościowych i jakościowych, a także oczekiwania i potrzeby lokalnej społeczności oraz zamierzenia strategiczne rozwoju Gminy, pozwoliły na wyodrębnienie podobszarów rewitalizacji na terenie Gminy, które charakteryzują się kumulacją negatywnych zjawisk.

Tabela nr 26: liczba mieszkańców i powierzchnia podobszarów rewitalizacji

Jednostka osadnicza	Liczba ludności [os]	% mieszkańców	Powierzchnia (w ha)	% powierzchni
Biedrusko	2191	13,49	177,46	1,53
Chludowo	269	1,65	14,96	0,13
Gołęczewo	1189	7,31	266,45	2,30
Suchy Las	854	5,25	47,64	0,41
Złotniki	371	2,28	30,51	0,26
Razem	4874	29,98	537,02	4,63

Mapa nr 3: Obszar zdegradowany i rewitalizacji w gminie Suchy Las



Źródło: opracowanie własne

Wyznaczony obszar rewitalizacji obejmuje pięć podobszarów, tj. wyróżnione części miejscowości Biedrusko, Chludowo, Gołęczewo, Suchy Las, Złotniki, co zostało wskazane na Mapie nr 3, wyżej.

Obszary te, jak wskazano powyżej łącznie nie stanowią więcej niż 20% powierzchni gminy oraz są zamieszkałe przez nie więcej niż 30% liczby mieszkańców Gminy.

Wydzielenie podobszarów rewitalizacji z obszaru rewitalizacji poprzedzone było konsultacjami społecznymi, z uwzględnieniem opinii społecznych i informacji ze strony służb społecznych. Na wskazanych podobszarach występują negatywne zjawiska ze sfery społecznej i dodatkowych sfer: środowiskowej, gospodarczej i przestrzenno-funkcjonalnej.

Na wybranych podobszarach występują negatywne zjawiska w zakresie problemów społecznych, których występowanie przekraczało średnią dla Gminy. Podjęcie działań inwestycyjnych w zakresie stworzenia podstawowej infrastruktury i dalej podjęcie działań tzw. „miękkich” mających na celu podniesienie świadomości i edukację społeczną, może w istotny sposób wyeliminować niekorzystne zjawiska.

Na wyznaczonych podobszarach rewitalizacji 4,1% spośród wszystkich mieszkańców tych podobszarów korzysta z zasiłków i pomocy społecznej (w tym świadczenia niepieniężne, praca socjalna, poradnictwo) świadczonej przez Gminny Ośrodek Pomocy Społecznej.

Odrębnym elementem pozostaje niska aktywność społeczna mieszkańców, przejawiająca się m.in. niską frekwencją wyborczą, niewielką liczbą wspólnych spotkań, także ze względu na brak miejsc temu dedykowanych.

Ponadto w wybranych podobszarach wystąpiły także niekorzystne zjawiska w sferze środowiskowej, gospodarczej i przestrzenno-funkcjonalnej.

W pierwszej kolejności wskazać należy na ciągle występujący poziom produktów zawierających azbest, który nadal pozostaje na dość wysokim poziomie, co ma negatywny wpływ na zdrowie mieszkańców.

Relatywnie niska jest przedsiębiorczość mieszkańców, przejawiająca się chęcią prowadzenia własnej działalności gospodarczej, której wartość – za wyjątkiem Suchego Lasu, jest poniżej średniej dla Gminy. Dominują niewielkie firmy, które nie przyciągają nowych inwestycji, ani nie motywują do rozwijania nowych przedsięwzięć.

Na podobszarach rewitalizacji występują również niekorzystne zjawiska w przestrzeni publicznej. Brakuje miejsc, które stanowiłyby dobry obszar dla prowadzenia społecznej aktywności, porządkowałyby ład przestrzenny wpływając pozytywnie na rozwój gospodarczy i środowisko. Na wyznaczonych podobszarach rewitalizacji zidentyfikowano obecność zniszczonej, zaniedbanej przestrzeni publicznej, która po podjętych działaniach modernizacyjnych, naprawczych będzie mogła służyć celom kulturalnym i społecznym.

Na marginesie wskazać należy na brak miejsc parkingowych i ścieżek rowerowych, które poprawiłyby jakość komunikacji i rozwinęły alternatywne jej źródła, np. komunikację rowerową.

Poniżej przedstawia się syntetyczną charakterystykę podobszarów rewitalizacji.



CHLUDOWO

Terytorium	Miejscowość Chludowo
Zakres podobszaru	Ulice: Kościelna, Zapłocie, Rynek, Szkolna, Wodna, Gołęczewska (odc.Wodna-Poznańska), Poznańska (odc. Dworcowa-Wodna).
Liczba mieszkańców	1373
Liczba mieszkańców podobszaru	269
Powierzchnia	923,60 ha
Powierzchnia podobszaru rewitalizacji	14,96 ha
Funkcja i charakterystyka obszaru	Dominująca funkcja mieszkaniowa z przewagą zabudowy jednorodzinnej, funkcja usługowa w niewielkim nasileniu
Instytucje publiczne	Na terenie podobszaru rewitalizacji Zespół Szkół im. O. M. Żelazka w Chludowie, Biblioteka Publiczna gminy Suchy Las – filia w Chludowie Na terenie miejscowości Urząd Pocztowy w Chludowie,
Infrastruktura użyteczności publicznej	Na terenie podobszaru rewitalizacji Szkoła, kościół, świetlica opiekuńczo-wychowawcza, boisko, plac zabaw, przystanki autobusowe, Na terenie miejscowości cmentarz, siłownia zewnętrzna, park
Organizacje pozarządowe	Na terenie podobszaru rewitalizacji Uczniowski Klub Sportowy "Rekord" Chludowo, Stowarzyszenie „Dzikusy ASG Team”, Koło Gospodyń Wiejskich w Chludowie, Na terenie miejscowości Chludowskie Stowarzyszenie Klub Abstynentów "Roman", Fundacja Wspierania Jeździectwa "Pro Hippica", Ochotnicza Straż Pożarna w Chludowie, Orkiestra Dęta Chludowo, Sucholeskie Stowarzyszenie Pomocy Dzieciom, Zespół Pieśni i Tańca Chludowanie,
Słabe strony	Brak zaplecza lokalowego umożliwiającego realizację przedsięwzięć o charakterze społecznym takich jak: warsztatów, kursów, szkoleń indywidualnych i grupowych oraz większej przestrzeni w celu organizowania uroczystości o szerszym zasięgu, w tym o charakterze artystycznym.
Mocne strony	Duża aktywność społeczna mieszkańców miejscowości zwłaszcza w sferze artystycznej
Szanse	Zapewnienie społeczności lokalnej lepiej zorganizowanej przestrzeni do realizacji działań społecznych pozwoli na jej rozwój, przy jednoczesnym minimalizowaniu negatywnych zjawisk społecznych
Zagrożenia	Spadek aktywności społecznej i artystycznej społeczności lokalnej

Chłudowo na tle innych miejscowości w gminie Suchy Las

Gmina, miejscowość	
1.1. Działania prowadzące do zmiany warunków życia w gminie	<ul style="list-style-type: none"> Dostrzeganie pozytywnych zmian w zakresie poprawy infrastruktury drogowej (ulice, parkingi, chodniki)
1.2. Działania i inwestycje w gminie	<ul style="list-style-type: none"> Bardzo wysoki odsetek mieszkańców deklarujących posiadanie wiedzy na temat aktualnie realizowanych działań i inwestycji w gminie
1.3. Działania i inwestycje w miejscowości	<ul style="list-style-type: none"> Znaczny odsetek mieszkańców deklarujących brak wiedzy na temat inwestycji realizowanych w ich miejscowości Spośród osób deklarujących wiedzę na temat inwestycji, dominuje wskazanie na inwestycje w zakresie kanalizacji
Mieszkańcy	
2.1. Ocena warunków życia	<ul style="list-style-type: none"> Bardzo wysokie oceny własnej sytuacji życiowej mieszkańców Znaczny odsetek mieszkańców oceniających na poziomie przeciętnym warunki życia w ich miejscowości
2.2. Bezpieczeństwo publiczne	<ul style="list-style-type: none"> Do trzech najważniejszych problemów w sąsiedztwie zalicza się alkoholizm, kradzieże i włamania oraz wandalizm Miejsca najmniej bezpieczne w opinii badanych to przystanki autobusowe oraz małe lokalne ulice W opinii mieszkańców główną przyczyną przestępczości jest spożywanie alkoholu oraz wpływ najbliższego otoczenia
2.3. Problem bezdomności i alkoholizmu	<ul style="list-style-type: none"> Najwyższy odsetek mieszkańców dostrzegających w swoim sąsiedztwie osoby bezdomne Najwyższy odsetek mieszkańców dostrzegających w swoim sąsiedztwie osoby nadużywające alkohol
2.4. Problem bezrobocia	<ul style="list-style-type: none"> Znaczny odsetek mieszkańców wskazujących na bezrobocie jako problem w gminie Głównym czynnikiem decydującym o bezrobociu jest w opinii badanych niechęć osób bezrobotnych do podjęcia zatrudnienia
2.5. Warunki życia osób niepełnosprawnych	<ul style="list-style-type: none"> Główne problemy na jakie napotykają osoby z niepełnosprawnością fizyczną to przede wszystkim brak rozpowszechnionych informacji o możliwym wsparciu dla osób niepełnosprawnych W opinii mieszkańców głównym problemem na jaki napotykają w gminie osoby z niepełnosprawnością intelektualną jest brak oferty umożliwiającej podjęcie aktywności zawodowej

BIEDRUSKO

Terytorium	Miejscowość Biedrusko
Zakres podobszaru	Ulice: Błękitna, Świerczewskiego, 1 Maja, Wolności, Poznańska, Ogrodowa, Powstańców Wlkp., 7 Pułku Strzelców Konnych, Leśna, os. Natura (Lipowa, Kasztanowa, Klonowa, Dębowa, Akacja), Chłudowska, os. Kamieni Szlachetnych (Topazowa, Kamienna, Szmaragdowa, Ametystowa, Rubinowa, Agatowa) Zjednoczenia, os. Zjednoczenia, os. Jesionowe (Jesionowa, Borowikowa, Kurkowa, Smardzowa, Podgrzybkowa).



Liczba mieszkańców	2343
Liczba mieszkańców podobszaru	2191
Powierzchnia	7 579 ha (wraz z obszarem poligonu wojskowego)
Powierzchnia podobszaru rewitalizacji	177,46 ha
Funkcja i charakterystyka obszaru	Funkcja mieszkaniowo – usługowa z zabudową w postaci bloków mieszkaniowych, zabudową jednorodzinną i zielenią działkową.
Instytucje publiczne	Na terenie podobszaru rewitalizacji Zespół Szkół im. 7 Pułku Strzelców Konnych Wielkopolskich, Przychodnia lekarza rodzinnego – Ośrodek zdrowia, Na terenie miejscowości -
Infrastruktura użyteczności publicznej	Na terenie podobszaru rewitalizacji Kościół - parafia pw. św. Wawrzyńca w Biedrusku, cmentarz, przystanki autobusowe, place zabaw, boisko, agencja pocztowa, dom osiedlowy, ścieżka rowerowa, park Na terenie miejscowości -
Organizacje pozarządowe	Na terenie podobszaru rewitalizacji Stowarzyszenie Biedrusko, Klub Sportowy "Rakieta" Biedrusko, UKS Spartakus Biedrusko, Stowarzyszenie Zamek w Biedrusku, UKS Delfin Biedrusko Na terenie miejscowości -
Słabe strony	Niewystarczające zaplecze lokalowe na podejmowanie działań społecznych, edukacyjnych i artystycznych, brak zorganizowanej przestrzeni zewnętrznej, zagospodarowanych terenów rekreacyjnych dla spotkań społeczności lokalnej, odległość od centrum gminy utrudniająca korzystanie w pełni z jej zasobów
Mocne strony	Aktywność społeczna części mieszkańców przejawiająca się w liczbie organizacji pozarządowych
Szanse	Właściwie zagospodarowane zasoby społeczności lokalnej zmniejszą poczucie marginalizacji
Zagrożenia	Brak zorganizowanej przestrzeni do podejmowania działań społecznych, kulturalnych i sportowych przy zwiększającej się liczbie mieszkańców będzie hamowało aktywność społeczną mieszkańców i zwiększało ryzyko wzrostu negatywnych zjawisk społecznych

Biedrusko na tle innych miejscowości w gminie Suchy Las

Gmina, miejscowość	
1.1. Działania prowadzące do zmiany warunków życia w gminie	<ul style="list-style-type: none"> Najwyższy odsetek wskazań na działania prowadzące do zmiany w zakresie pojawienia się obiektów handlowych (dostępności sklepów)
1.2. Działania i inwestycje w gminie	<ul style="list-style-type: none"> Najwyższy odsetek mieszkańców deklarujących posiadanie wiedzy na temat aktualnie realizowanych działań i inwestycji w gminie
1.3. Działania i inwestycje w miejscowości	<ul style="list-style-type: none"> Najwyższy odsetek mieszkańców deklarujących posiadanie wiedzy na temat aktualnie realizowanych



	działań i inwestycji w ich miejscowości
Mieszkańcy	
2.1. Ocena warunków życia	<ul style="list-style-type: none"> • Relatywnie wyższy, w porównaniu do innych miejscowości gminy Suchy Las, odsetek mieszkańców oceniających na poziomie przeciętnym swoją sytuację życiową • Najwyższy odsetek mieszkańców oceniających warunki życia w gminie oraz w miejscowości na poziomie przeciętnym
2.2. Bezpieczeństwo publiczne	<ul style="list-style-type: none"> • Do trzech najważniejszych problemów w sąsiedztwie zalicza się alkoholizm, wandalizm oraz grupy zdemoralizowanej młodzieży • Miejsca najmniej bezpieczne w opinii badanych to małe lokalne ulice oraz przystanki autobusowe • W opinii mieszkańców główną przyczyną przestępczości jest bezrobocie
2.3. Problem bezdomności i alkoholizmu	<ul style="list-style-type: none"> • Niewielki odsetek wskazań na alkoholizm jako problem w sąsiedztwie
2.4. Problem bezrobocia	<ul style="list-style-type: none"> • Stosunkowo znaczny odsetek mieszkańców wskazujących na bezrobocie jako problem w gminie • Głównym czynnikiem decydującym o bezrobociu jest w opinii badanych trudna sytuacja na lokalnym rynku pracy
2.5. Warunki życia osób niepełnosprawnych	<ul style="list-style-type: none"> • Główne problemy na jakie napotykać osoby z niepełnosprawnością fizyczną to przede wszystkim utrudniony dostęp do placówek rehabilitacyjnych • W opinii mieszkańców głównym problemem na jaki napotykać w gminie osoby z niepełnosprawnością intelektualną jest brak placówek dziennego pobytu, brak oferty pozwalającej na podjęcie aktywności zawodowej, utrudniony dostęp do placówek rehabilitacyjnych oraz brak informacji o możliwym wsparciu

GOŁĘCZEWO

Terytorium	Miejscowość Gołęczewo
Zakres podobszaru	Ulice: wszystkie ulice za wyjątkiem ul. Spokojnej
Liczba mieszkańców	1189
Liczba mieszkańców podobszaru	1189
Powierzchnia	532,01 ha
Powierzchnia podobszaru rewitalizacji	266,45 ha
Funkcja i charakterystyka obszaru	Funkcja mieszkaniowa, głównie zabudowa jednorodzinna, część obszaru użytkowana rolniczo
Instytucje publiczne	Na terenie podobszaru rewitalizacji Zespół Szkół im. O. M. Żelazka w Chłudowie – filia Gołęczewo Na terenie miejscowości -
Infrastruktura użyteczności publicznej	Na terenie podobszaru rewitalizacji Szkoła, przystanki autobusowe, plac zabaw, boisko, świetlica opiekuńczo – wychowawcza, siłownia zewnętrzna Na terenie miejscowości -
Organizacje pozarządowe	Na terenie podobszaru rewitalizacji:



MINISTERSTWO
ROZWOJU



SAMORZĄD WOJEWÓDZTWA
WIELKOPOLSKIEGO

Unia Europejska
Fundusz Spójności



	<p>Goleńczewski Klub Sportowy, Ochotnicza Straż Pożarna w Goleńczewie, Stowarzyszenie Charytatywno - Integracyjne "Człowiek człowiekowi", Stowarzyszenie Goleńczewian, Koło Gospodyń Wiejskich w Goleńczewie</p> <p>Na terenie miejscowości -</p>
Słabe strony	Niewielkie zaplecze umożliwiające dzieciom i młodzieży rozwój zainteresowań kulturalnych, intelektualnych i sportowych, brak infrastruktury w postaci ścieżek rowerowych
Mocne strony	Podejmowanie działalności przez członków społeczności lokalnej mającej na celu kultywowanie historii dziedzictwa regionalnego oraz inspirowanie i integrowanie społeczności lokalnej, zabytkowy zasób lokalowy
Szanse	Odpowiednie zagospodarowanie zabytkowego zasobu lokalowego społeczności lokalnej posłuży jej wzmocnieniu,
Zagrożenia	Brak zagospodarowania istniejącego zabytkowego zasobu lokalowego doprowadzi do jego całkowitego zniszczenia,

Goleńczewo na tle innych miejscowości w gminie Suchy Las

Gmina, miejscowość	
1.1. Działania prowadzące do zmiany warunków życia w gminie	<ul style="list-style-type: none"> Bardzo wysoki odsetek wskazań na działania zmierzające do poprawy sieci kanalizacyjnej
1.2. Działania i inwestycje w gminie	<ul style="list-style-type: none"> Najwyższy odsetek mieszkańców deklarujących brak wiedzy na temat aktualnie realizowanych działań i inwestycji w gminie
1.3. Działania i inwestycje w miejscowości	<ul style="list-style-type: none"> Najwyższy w gminie Suchy Las odsetek mieszkańców deklarujących brak wiedzy na temat inwestycji realizowanych w ich miejscowości W grupie osób dostrzegających inwestycje wskazywane są przede wszystkim działania zmierzające do poprawy infrastruktury drogowej
Mieszkańcy	
2.1. Ocena warunków życia	<ul style="list-style-type: none"> Wysokie oceny własnej sytuacji życiowej mieszkańców Najwyższy w gminie odsetek mieszkańców oceniających zdecydowanie pozytywnie warunki życia w gminie
2.2. Bezpieczeństwo publiczne	<ul style="list-style-type: none"> Do trzech najważniejszych problemów w sąsiedztwie zalicza się kradzieże i włamania, zdemoralizowaną młodzież oraz alkoholizm Miejsca najmniej bezpieczne w opinii badanych to przystanki autobusowe, małe lokalne ulice oraz parki W opinii mieszkańców główną przyczyną przestępczości jest zażywanie środków odurzających oraz spożywanie alkoholu
2.3. Problem bezdomności i alkoholizmu	<ul style="list-style-type: none"> Brak wskazań na przebywanie osób bezdomnych w sąsiedztwie zamieszkania respondentów
2.4. Problem bezrobocia	<ul style="list-style-type: none"> Niewielka część mieszkańców uważa bezrobocie za problem w gminie Głównym czynnikiem decydującym o bezrobociu jest w opinii badanych niechęć osób bezrobotnych do podjęcia zatrudnienia
2.5. Warunki życia osób	<ul style="list-style-type: none"> Główne problemy na jakie napotykają osoby z



niepełnosprawnych	<p>niepełnosprawnością fizyczną to przede wszystkim utrudniony dostęp do placówek rehabilitacyjnych</p> <ul style="list-style-type: none"> W opinii mieszkańców głównym problemem na jaki napotykają w gminie osoby z niepełnosprawnością intelektualną jest brak akceptacji w środowisku, brak oferty umożliwiającej podjęcie aktywności zawodowej oraz utrudniony dostęp do placówek rehabilitacyjnych
-------------------	---

SUCHY LAS

Terytorium	Miejscowość Suchy Las
Zakres podobszaru	Ulice: Nektarowa (odc. Muchomorowa-Szkolna), Szkolna (odc. Nektarowa-Borówkowa), Borówkowa (odc. Szkolna – do końca), Szkółkarska (odc. Borówkowa – Nektarowa)
Liczba mieszkańców	3529
Liczba mieszkańców podobszaru	854
Powierzchnia	642,01 ha
Powierzchnia podobszaru rewitalizacji	47,64 ha
Funkcja i charakterystyka obszaru	Funkcja mieszkalno-usługowa, zabudowa jedno- i wielorodzinna, duża zwartość zabudowy
Instytucje publiczne	<p>Na terenie podobszaru rewitalizacji: Przedszkole</p> <p>Na terenie miejscowości Urząd Gminy, Szkoła Podstawowa, Gimnazjum, Centrum Kultury i Biblioteka Publiczna, Sucholeska Poradnia Lekarzy rodzinnych, Gminny Ośrodek Sportu, Gminne Centrum Informatyczne, komisariat Policji, Straż Gminna,</p>
Infrastruktura użyteczności publicznej	<p>Na terenie podobszaru rewitalizacji siłownia zewnętrzna, plac zabaw</p> <p>Na terenie miejscowości Galeria Sucholeska, boiska sportowe, kościół, przystanki autobusowe</p>
Organizacje pozarządowe	<p>Na terenie podobszaru rewitalizacji Stowarzyszenie Kultury Fizycznej Red Box</p> <p>Na terenie miejscowości Ochotnicza Straż Pożarna w Suchym Lesie, Stowarzyszenie sportów Ekstremalnych i Turystki Aktywnej- Suchy Las, Stowarzyszenie Kulturalne im. W. Bogusławskiego, Stowarzyszenie Towarzystwo Przyjaciół Gminy Sucholeskie Stowarzyszenie Sportowe „Fighter”- Suchy Las, Sucholeskie Stowarzyszenie Przyjaciół Europy- Suchy Las, Stowarzyszenie Integracji Europejskiej – Aktywni, Stowarzyszenie Wspierania Edukacji i Sportu SPORT NA PLUS, Suchy Las, Towarzystwo Młodzieży Sportowej „Suchary”- Suchy Las, Basket Suchy Las, Uczniowski Klub Sportowy „Gimnazjon”- Suchy Las, Fundacja Nowoczesna Gmina, 1 Sucholeska Drużyna Harcerzy "Grań", Stowarzyszenie Ekologiczne Mieszkańców Suchego Lasu, Fundacja PRO NOVIS</p>
Słabe strony	Brak przestrzeni lokalowej, instytucjonalnej odpowiadającej na potrzeby młodych ludzi, niewielkie zaangażowanie mieszkańców w



MINISTERSTWO
ROZWOJU



SAMORZĄD WOJEWÓDZTWA
WIELKOPOLSKIEGO

Unia Europejska
Fundusz Spójności



Przedsięwzięcie współfinansowane ze środków Programu Operacyjnego Pomoc Techniczna 2014-2020

	życie społeczne,
Mocne strony	Dobrze rozwinięta infrastruktura kulturalno-oświatowa i użyteczności publicznej
Szanse	Zaplecze instytucjonalne umożliwia zaaktywizowanie społeczności lokalnej, co zapewni jej integrację i rozwój
Zagrożenia	Niewykorzystanie istniejącego zasobu spowoduje pogłębianie się negatywnych zjawisk społecznych

Suchy Las na tle innych miejscowości w gminie Suchy Las

Gmina, miejscowość	
1.1. Działania prowadzące do zmiany warunków życia w gminie	<ul style="list-style-type: none"> • Relatywnie do innych miejscowości najwyższy odsetek wskazań na inwestycje związane z poprawą infrastruktury edukacyjnej (budowa szkoły) • Zdecydowanie najwyższy odsetek wskazań na pogarszającą się jakość powietrza w miejscowości oraz na problemy z ruchem samochodowym, natężeniem ruchu oraz hałasem ulicznym
1.2. Działania i inwestycje w gminie	<ul style="list-style-type: none"> • Wysoki odsetek mieszkańców deklarujących posiadanie wiedzy na temat aktualnie realizowanych działań i inwestycji w gminie
1.3. Działania i inwestycje w miejscowości	<ul style="list-style-type: none"> • Odsetek wskazań na posiadanie wiedzy oraz na brak wiedzy o aktualnie realizowanych działaniach i inwestycjach w miejscowości zamieszkania respondentów rozkłada się dokładnie po połowie
Mieszkańcy	
2.1. Ocena warunków życia	<ul style="list-style-type: none"> • Wysokie oceny własnej sytuacji życiowej mieszkańców • Najwyższe w gminie oceny warunków życia w miejscowości zamieszkania respondentów
2.2. Bezpieczeństwo publiczne	<ul style="list-style-type: none"> • Do trzech najważniejszych problemów w sąsiedztwie zalicza się wandalizm, kradzieże i włamania oraz alkoholizm • Miejsca najmniej bezpieczne w opinii badanych to małe lokalne ulice, przystanki autobusowe oraz środki komunikacji miejskiej • W opinii mieszkańców główną przyczyną przestępczości jest zażywanie środków odurzających, spożywanie alkoholu oraz wpływ najbliższego otoczenia
2.3. Problem bezdomności i alkoholizmu	<ul style="list-style-type: none"> • Niewielki odsetek wskazań na alkoholizm jako problem w sąsiedztwie
2.4. Problem bezrobocia	<ul style="list-style-type: none"> • Niewielka część mieszkańców uważa bezrobocie za problem w gminie • Głównym czynnikiem decydującym o bezrobociu jest w opinii badanych niechęć osób bezrobotnych do podjęcia zatrudnienia
2.5. Warunki życia osób niepełnosprawnych	<ul style="list-style-type: none"> • Główne problemy na jakie napotykają osoby z niepełnosprawnością fizyczną to przede wszystkim utrudniony dostęp do placówek rehabilitacyjnych • W opinii mieszkańców głównym problemem na jaki napotykają w gminie osoby z niepełnosprawnością intelektualną jest utrudniony dostęp do placówek rehabilitacyjnych



MINISTERSTWO
ROZWOJU



SAMORZĄD WOJEWÓDZTWA
WIELKOPOLSKIEGO

Unia Europejska
Fundusz Spójności



ZŁOTNIKI

Terytorium	Miejscowość Złotniki
Zakres podobszaru	Ulice: Dworcowa, Łagiewnicka (odc. Obornicka – tory kolejowe), Pawłowicka (odc. Obornicka – tory kolejowe), Tulipanowa, Kwiatowa, Różana, Konwaliowa, Radosna, Zielona, Bluszczowa, Wrzosowa, Cisowa, Jałowcowa
Liczba mieszkańców	1457
Liczba mieszkańców podobszaru	371
Powierzchnia	954,33 ha
Powierzchnia podobszaru rewitalizacji	30,51 ha
Funkcja i charakterystyka obszaru	Funkcja mieszkaniowo-usługowa
Instytucje publiczne	Na terenie podobszaru rewitalizacji - Na terenie miejscowości Filia Biblioteki Publicznej
Infrastruktura użyteczności publicznej	Na terenie podobszaru rewitalizacji Plac zabaw, siłownia zewnętrzna Na terenie miejscowości boisko sportowe
Organizacje pozarządowe	Na terenie podobszaru rewitalizacji Fundacja Nowoczesna Gmina Na terenie miejscowości Stowarzyszenie Bioregion Wielkopolska Stowarzyszenie Chóru "Soli Deo" Poznań International School Foundation Stowarzyszenie Koncesjonerów Citroena w Polsce Fundacja Artystyczna im. Tadeusza Kalinowskiego Uczniowski Klub Sportowy "Meczboł"
Słabe strony	Słaba integracja społeczna, niska aktywność społeczna, brak wsparcia dla osób niepełnosprawnych i ich rodzin, brak zorganizowanej przestrzeni dla aktywności młodych ludzi
Mocne strony	Zasób lokalowy w postaci Dworca
Szanse	Stworzenie odpowiedniej infrastruktury społecznej umożliwi zaktywizowanie społeczności lokalnej i wzrost kapitału społecznego
Zagrożenia	Dalsza dezintegracja społeczności lokalnej

Złotniki na tle innych miejscowości w gminie Suchy Las

Gmina, miejscowość	
1.1. Działania prowadzące do zmiany warunków życia w gminie	<ul style="list-style-type: none"> Mieszkańcy dostrzegają zmiany w zakresie infrastruktury drogowej (ulice, parkingi oraz chodniki) oraz poprawę oświetlenia
1.2. Działania i inwestycje w gminie	<ul style="list-style-type: none"> Bardzo wysoki odsetek mieszkańców deklarujących brak wiedzy na temat aktualnie realizowanych działań i inwestycji w gminie
1.3. Działania i inwestycje w miejscowości	<ul style="list-style-type: none"> Większość badanych osób zadeklarowała brak wiedzy na temat aktualnie realizowanych działań i inwestycji w ich miejscowości
Mieszkańcy	
2.1. Ocena warunków życia	<ul style="list-style-type: none"> Bardzo wysokie oceny własnej sytuacji życiowej



2.2. Bezpieczeństwo publiczne	<ul style="list-style-type: none"> • Do trzech najważniejszych problemów w sąsiedztwie zalicza się kradzieże i włamania, wandalizm oraz zdemoralizowaną młodzież • Miejsca najmniej bezpieczne w opinii badanych to małe lokalne ulice, przystanki autobusowe oraz parki • W opinii mieszkańców główną przyczyną przestępczości jest zażywanie środków odurzających, spożywanie alkoholu oraz wpływ najbliższego otoczenia
2.3. Problem bezdomności i alkoholizmu	<ul style="list-style-type: none"> • Znaczny odsetek respondentów wskazujących, że alkoholizm jest problemem w sąsiedztwie
2.4. Problem bezrobocia	<ul style="list-style-type: none"> • Niewielka część mieszkańców uważa bezrobocie za problem w gminie • Głównym czynnikiem decydującym o bezrobociu jest w opinii badanych niechęć osób bezrobotnych do odjęcia zatrudnienia
2.5. Warunki życia osób niepełnosprawnych	<ul style="list-style-type: none"> • Główne problemy na jakie napotykają osoby z niepełnosprawnością fizyczną oraz intelektualną to przede wszystkim utrudniony dostęp do placówek rehabilitacyjnych

Integralną częścią Gminnego programu rewitalizacji są mapy podobszarów rewitalizacji w skali 1:5000 przedstawiające kierunki zmian funkcjonalno-przestrzennych.

7. Pogłębiona diagnoza społeczna obszaru rewitalizacji

7.1 Pogłębiona diagnoza społeczna

Przedstawiony w poprzednich rozdziałach opis kondycji społeczno-gospodarczej obszaru rewitalizacji, wskazał na występowanie na nim niekorzystnych cech w sferach: społecznej, gospodarczej, przestrzenno-funkcjonalnej, środowiskowej. Wskazane fragmenty poszczególnych miejscowości – dalej nazwane podobszarami rewitalizacji, w sposób szczególny ogniskują w sobie niekorzystne dla rozwoju społeczno-gospodarczego czynniki. W tym też celu, koniecznym jest, podjęcie określonych działań – przedsięwzięć rewitalizacyjnych, mających na celu likwidację, bądź marginalizację niekorzystnych dla społeczności lokalnej zjawisk, wpływających na jakość i poziom życia mieszkańców.

Jednym z zasadniczych elementów, w całym procesie rewitalizacji, jest przeprowadzenie pogłębionej diagnozy społecznej, która odnosić się będzie – bezpośrednio lub pośrednio do stanu i sposobu zaspokajania potrzeb społecznych. Wiedza, której dostarcza diagnoza, pozwoli w sposób realny, nie `zza biurka` zaplanować i zrealizować działania służące mieszkańcom – społeczności lokalnej, w tym również wykorzystać i / lub wzmocnić posiadane zasoby ludzkie – kapitał społeczny, finansowe.

Diagnozowanie określonych problemów winno odbywać się przy możliwie szerokim zaangażowaniu społecznym – mieszkańców i podmiotów, żyjących i działających na określonym terytorium. Włączenie ich w ten proces, pozwala na:

- lepsze zrozumienie potrzeb i problemów dzięki uwzględnieniu różnych punktów widzenia;
- lepsze i pełniejsze rozpoznanie możliwości i oceny zasobów różnych podmiotów;
- upodmiotowienie mieszkańców, którzy nie tylko przekazują informacje i opinie, ale także sami się edukują w zakresie przeprowadzania diagnozy;
- większej identyfikacji mieszkańców i innych podmiotów z wynikami diagnozy;
- większe zaangażowanie mieszkańców i innych podmiotów działających na ich rzecz, w realizację określonych działań.⁷

Realizując to postulaty, poprzez określone działania informacyjne, które przedstawione zostały w rozdziale 5 oraz 2 Gminnego programu rewitalizacji, włączano mieszkańców i podmioty w cały proces diagnozy jak również samego opracowania Gminnego programu rewitalizacji.

Istotnym elementem, opisanym w rozdziale 5 Gminnego programu rewitalizacji, a w tym miejscu dodatkowo uzupełnionym, były konsultacje społeczne w czasie których mieszkańcy zwracali uwagę na szereg negatywnych kwestii, przedstawionych poniżej (Tabela nr 27), które przedstawione zostały niżej, w kategorii słabych stron i zagrożeń.

Tabela nr 27 Słabe strony i zagrożenia podobszarów rewitalizacji

Miejscowość	Słabe strony	Zagrożenia
podobszar Biedrusko	<ul style="list-style-type: none">• zbyt mało miejsca w Domu Osiedlowym na prowadzenie zajęć / aktywność społeczną;• brak możliwości organizowania warsztatów, kursów, szkoleń indywidualnych i grupowych, które służyły	<ul style="list-style-type: none">• brak działek gminnych w Biedrusku, na których można realizować różne pomysły, tereny sportowe;• brak placówek oświatowych dla nowo zamieszkujących rodzin.

⁷ Schimanek T., Diagnozowanie problemów społecznych, Warszawa 2015, s. 11.

	<p>by zdaniem mieszkańców przeciwdziałaniu wykluczeniu społecznemu;</p> <ul style="list-style-type: none"> • brak możliwości organizacji zajęć dla dzieci i młodzieży; • brak możliwości organizacji warsztatów edukacyjnych dla dzieci i młodzieży; • brak miejsca na otwartej przestrzeni dla spotkań społeczności lokalnej. 	
podobszar Chłudowo	<ul style="list-style-type: none"> • brak lokalu, na przedsięwzięcia, które proponowali uczestnicy spotkania tj. - rewitalizacja Starego Baru w Chłudowie; • brak tym samym możliwości organizowania warsztatów, kursów, szkoleń indywidualnych i grupowych, które służyłyby zdaniem mieszkańców przeciwdziałaniu wykluczeniu społecznemu; • brak możliwości organizacji zajęć dla dzieci i młodzieży, które zamieszkują w Chłudowie; • brak możliwości organizacji warsztatów edukacyjnych dla dzieci i młodzieży, które umożliwiłyby rozwój zainteresowań sportowych i intelektualno – kulturowych; • brak „targowiska artystycznego” w przestrzeni Chłudowa (wykorzystanie `Chłudowian` i Orkiestry Dętej, w sposób bardziej efektywny); • brak auli na potrzeby uroczystości szkoły; • braki w oświetleniu Rynku w Chłudowie; • problemy komunikacyjne tj. brak połączenia komunikacyjnego z miastem Oborniki oraz Suchym Lasem; • zbyt małe pomieszczenia dla Klubu Seniora; • w części wsi brak kanalizacji, 	<ul style="list-style-type: none"> • odpływ młodych ludzi z miejscowości
podobszar Gołęczewo	<ul style="list-style-type: none"> • brak organizacji warsztatów edukacyjnych dla dzieci i młodzieży, które umożliwiłyby rozwój zainteresowań sportowych i intelektualno – kulturowych; • brak ścieżki rowerowej 	<ul style="list-style-type: none"> • odpływ ludzi młodych z miejscowości; • niszczące budynki będące własnością prywatną stanowią zagrożenie związane z bezpieczeństwem
podobszar Suchy Las	<ul style="list-style-type: none"> • brak wizji związanej z zagospodarowaniem terenu; • niewystarczająca infrastruktura do spędzania czasu wolnego na wolnej przestrzeni – sport; • brak przestrzeni dla ludzi młodych, młodzieży. 	<ul style="list-style-type: none"> • wzrost negatywnych zjawisk społecznych; • wzrost odpływu osób młodych; • traktowanie Suchego Lasu jak sypialni miasta Poznania-niskie poczucie z miejscem; • niska aktywność mieszkańców
podobszar Złotniki	<ul style="list-style-type: none"> • niska aktywność społeczna mieszkańców; • brak wsparcia osób niepełnosprawnych; • występujące przejawy chuligaństwa i wandalizmu, przemoc; 	<ul style="list-style-type: none"> • traktowanie Złotnik jako sypialni dla Miasta Poznania; • niska aktywność społeczna, brak zainteresowania miejscem.

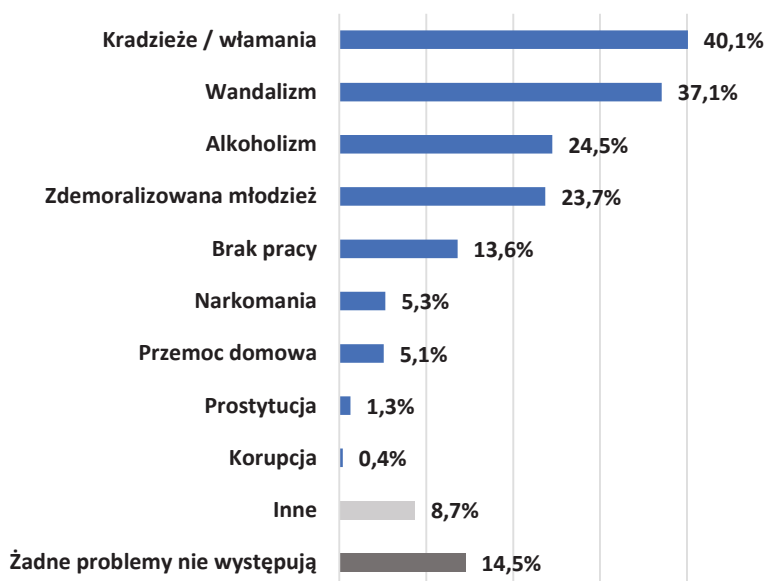
	<ul style="list-style-type: none"> • niska świadomość ekologiczna; • brak boisk i placów zabaw; • brak ścieżek rowerowych; • słaba integracja społeczna społeczności lokalnej, przykładem jest brak zainteresowania konsultacjami społecznym w sprawie rewitalizacji społecznej; • brak terenów zielonych i spacerowych; • niewystarczająca liczba placówek handlowych, niewystarczająca, infrastruktura; • zanieczyszczenie środowiska; • zły stan techniczny dróg i chodników, zły stan zabytków – Dworzec; • brak miejsca , w którym mogliby się spotykać młodzi ludzie; • niski kapitał społeczny – sieć społecznych relacji zaufania, lojalności i solidarności społecznej. 	
--	--	--

Dodatkowo, przeprowadzono badania kwestionariuszowe, których celem było pozyskanie niezwykle istotnej wiedzy dotyczącej społecznej kondycji, występujących problemów w różnych sferach życia, odnalezienia obszarów zagrożonych i potencjałów mogących sprzyjać szeroko pojętemu rozwojowi społeczno-gospodarczemu.⁸

Na ocenę warunków i jakości życia w miejscu zamieszkania wpływ ma szereg czynników dotyczących problemów społecznych. W przeprowadzonym badaniu wśród mieszkańców jednym z pytań było pytanie dotyczące bezpieczeństwa publicznego. Co ważne, zaledwie 14,5% respondentów wskazało, że nie występują żadne problemy w tym zakresie. Szczegółowe zestawienie przedstawiono w tabeli niżej.

⁸ Szczegółowe przedstawienie wyników badań zawarto w Raporcie z badań nt. rewitalizacji obszarów Gminy. Z uwagi na charakter dokumentu, tj. Gminnego programu rewitalizacji, w tej części przedstawione zostały wybrane zagadnienia spośród omówionych w Raporcie.

Wykres nr 3: Postrzeżenie przez mieszkańców najważniejszych problemów w otoczeniu



Źródło: Raport z badań przeprowadzonych w 2017 roku z mieszkańcami gminy Suchy Las nt. rewitalizacji obszarów Gminy

Uzupełnieniem diagnozy problemów związanych ogólnie ze zjawiskiem bezpieczeństwa publicznego, przeprowadzono poprzez zadanie następującego pytania: *Które z wymienionych niżej zjawisk stanowią, w Pana/Pani opinii, najważniejszy problem w najbliższym otoczeniu oraz miejscowości, w której Pan/Pani mieszka?*

Do grupy stosunkowo największych problemów na jakie w swoim miejscu zamieszkania napotykają badane osoby zaliczyć należy przede wszystkim kradzieże z włamaniami oraz wandalizm i niszczenie mienia. Drugą grupę ważnych problemów stanowi z kolei alkoholizm oraz grupy zdemoralizowanej młodzieży. Z drugiej strony, najmniejszy odsetek wskazań odnotowano w odniesieniu do problemu korupcji oraz do prostytucji (oba zjawiska w opinii respondentów występują marginalnie).

Tabela nr 28: Postrzeganie przez mieszkańców najważniejszych problemów w ich otoczeniu

Kategorie społeczno-demograficzne		Żadne problemy nie występują	Przemoc domowa	Alkoholizm	Narkomania	Brak pracy	Zdemoralizowana młodzież	Kradzieże / włamania	Wandalizm	Prostytucja	Korupcja	Inne
Ogółem		14,5	5,1	24,5	5,3	13,6	23,7	40,1	37,1	1,3	0,4	8,7
miejscowość zamieszkania	Biedrusko	12,4	8,2	36,1	8,2	23,7	28,9	19,6	29,9	1,0	0,0	2,1
	Chludowo	19,7	9,1	42,4	1,5	3,0	19,7	25,8	21,2	0,0	0,0	4,5
	Goleńczewo	17,2	3,4	29,3	13,8	22,4	36,2	51,7	20,7	0,0	0,0	1,7
	Jelonek	35,7	14,3	0,0	0,0	14,3	7,1	28,6	0,0	0,0	0,0	0,0
	Suchy Las	9,9	2,9	19,4	4,8	7,6	18,8	43,9	48,7	2,5	0,3	17,5
	Zielątkowo	35,0	5,0	35,0	0,0	0,0	5,0	15,0	30,0	0,0	0,0	5,0
	Złotkowo	33,3	4,2	8,3	0,0	12,5	20,8	41,7	25,0	0,0	0,0	0,0
Złotniki	14,6	5,7	21,7	5,1	22,3	31,8	51,0	36,9	0,6	1,3	1,9	

Źródło: Raport z badań przeprowadzonych w 2017 roku z mieszkańcami gminy Suchy Las nt. rewitalizacji obszarów Gminy



Fundusze Europejskie
Pomoc Techniczna



MINISTERSTWO
ROZWOJU



SAMORZĄD WOJEWÓDZTWA
WIELKOPOLSKIEGO

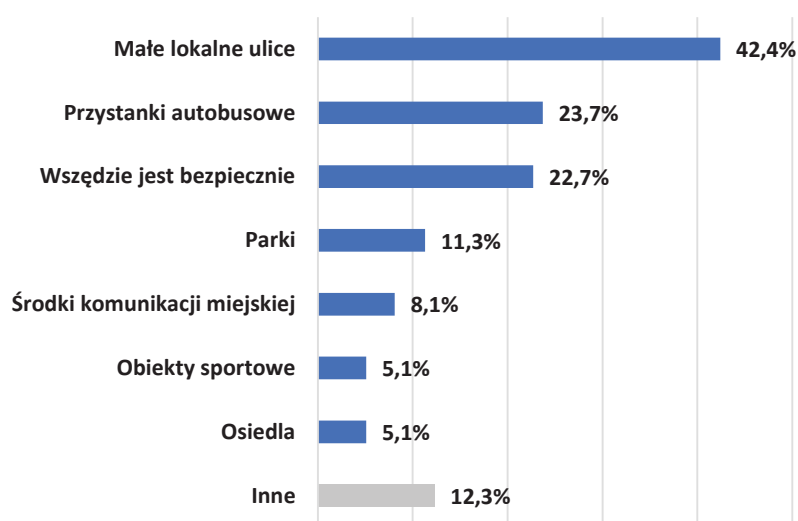
Unia Europejska
Fundusz Spójności



Przedsięwzięcie współfinansowane ze środków Programu Operacyjnego Pomoc Techniczna 2014-2020

Kolejne pytanie dotyczyło wskazania miejsc najmniej bezpiecznych. Zadano następujące pytanie: *Jakie miejsca w Pana(i) miejscowości są Pana(i) zdaniem najmniej bezpieczne?* Biorąc pod uwagę rodzaje miejsc, w których mieszkańcy deklarują poczucie braku bezpieczeństwa, wskazywano przede wszystkim na małe lokalne ulice – wiązać się to może z niewielkim natężeniem ruchu samochodowego i pieszego, co wiąże się z brakiem świadków ewentualnych zdarzeń zagrażających bezpieczeństwu. Znajdujące się na drugim miejscu rankingu wskazań przystanki autobusowe również typowo występują wysoko w hierarchiach wskazań miejsc powiązanych z zagrożeniem drobną przestępczością i wandalizmem. Należy przy tym również zauważyć, że prawie 23% badanych deklarowało, że wszędzie na terenie obszaru rewitalizacji jest bezpiecznie.

Wykres nr 4: Miejsca najmniej bezpieczne w opinii mieszkańców



Źródło: Raport z badań przeprowadzonych w 2017 z mieszkańcami gminy Suchy Las nt. rewitalizacji obszarów gminy.

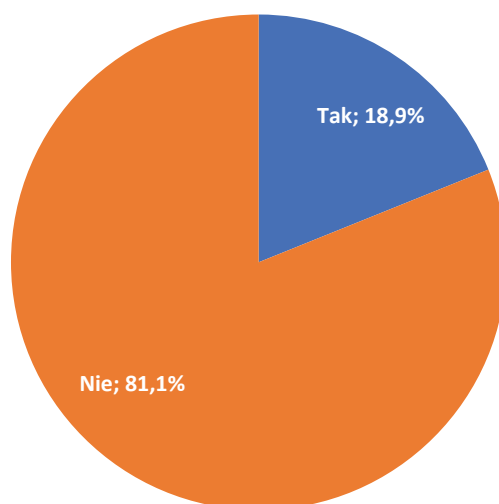
Zbadano również główne przyczyny występowania przestępczości w opinii badanych mieszkańców. Respondentom zadano pytanie: *Jakie są według Pana(i) najważniejsze przyczyny przestępczości?*

Spośród przyczyn działalności o charakterze przestępczym na terenie gminy wymieniano przede wszystkim nietrzeźwość, zarówno pod wpływem alkoholu, jak też i innych środków odurzających – stanowi to kolejny wskaźnik tego, iż mieszkańcy dostrzegają przede wszystkim występowanie drobnej, okazjonalnej przestępczości oraz wandalizmu, raczej niż obecność na terenie gminy zagrożeń dla bezpieczeństwa o charakterze systematycznym i zorganizowanym.

Analizę bezdomności – jako problemu w Gminie – oparto na pytaniu diagnozującym dostrzeganie osób bezdomnych w najbliższym otoczeniu. Wykres nr 5 zawiera informacje o rozkładzie procentowym odpowiedzi na pytanie *Czy w Pana(i) miejscu zamieszkania widział lub spotkał się Pan(i) w przeciągu ostatnich dwóch lat z osobą bezdomną?*

Występowanie osób bezdomnych na terenie Gminy zauważa mniej niż co piąty badany. Dodatkowo należy też zauważyć, jak szerokie było przyjęte w narzędziu badawczym kryterium takiego kontaktu, tj. fakt zaobserwowania jakiejś bezdomnej osoby na przestrzeni poprzedzających dwóch lat. Nie zanotowano przy tym żadnych istotnych różnicowań tego wskaźnika z uwagi na zmienne społeczno-demograficzne uwzględnione w badaniu kwestionariuszowym.

Wykres nr 5: Dostrzeganie osób bezdomnych w miejscu zamieszkania

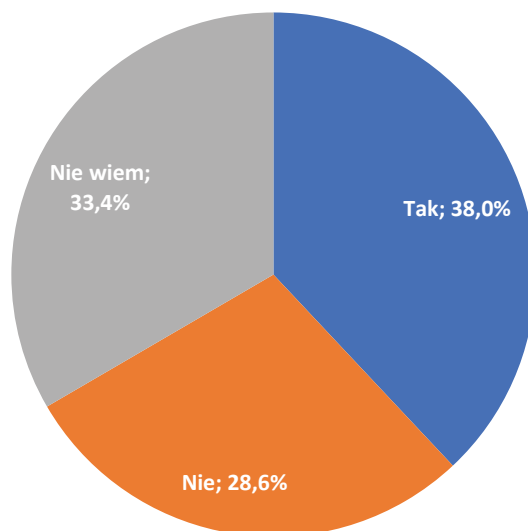


Źródło: Raport z badań przeprowadzonych w 2017 z mieszkańcami gminy Suchy Las nt. rewitalizacji obszarów gminy.

Wykres nr 5, przedstawia rozkład procentowy odpowiedzi na pytanie dotyczące dostrzegania w miejscu zamieszkania osób nadużywających alkoholu. W odpowiedzi na pytanie: *Czy w Pana(i) miejscu zamieszkania spotyka Pan(i) osoby nadużywające alkoholu,* badani mogli wybrać jedną z trzech odpowiedzi zgodnie z etykietami przedstawionymi na wykresie.

Osoby nadużywające alkoholu w miejscu zamieszkania zaobserwowało na przestrzeni poprzedzających badanie dwóch lat 38% badanych. Doświadczenia tego faktu nie są istotnie zróżnicowane ze względu na zmienne społeczno-demograficzne.

Wykres nr 6: Dostrzeżenie osób nadużywających alkohol w miejscu zamieszkania

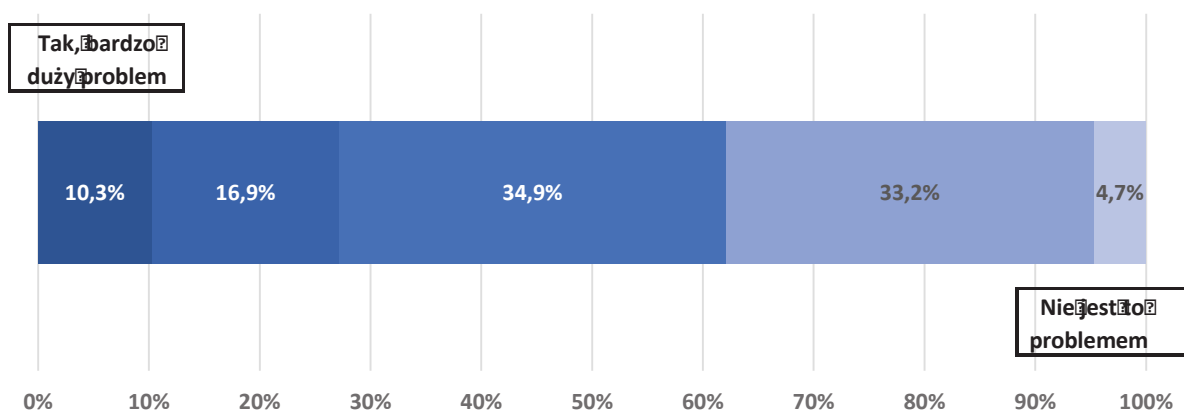


Źródło: Raport z badań przeprowadzonych w 2017 z mieszkańcami gminy Suchy Las nt. rewitalizacji obszarów gminy.

Badanym osobom, które odpowiedziały twierdząco na pytanie o to, czy w *Pana(i) miejscu zamieszkania spotyka Pan(i) osoby nadużywające alkohol*, zadano pytanie dodatkowe w ramach którego ustalono, czy alkoholizm stanowi znaczny problem w sąsiedztwie. Respondenci oceniali problem alkoholizmu na skali pięciopunktowej, której skrajne wartości określono słownie, tzn. wartość (1) oznaczała etykietę „Tak, bardzo duży problem”, a wartość (5) etykietę „Nie, nie jest to problemem”. Na wykresie zaprezentowany został rozkład częstości odpowiedzi na zadane w ten sposób pytanie.

Ponad jeden na czterech badanych uważa, iż alkoholizm jest poważnym problemem w sąsiedztwie, a opinię taką wyrażają zdecydowanie częściej kobiety niż mężczyźni. Jednocześnie zauważyć należy, iż pomimo wymienienia sąsiedztwa w treści pytania uzyskane odpowiedzi mogą w pewnej części dotyczyć ogólnego postrzegania alkoholizmu jako problemu społecznego. Stosunkowo częściej na alkoholizm (jako znaczący problem w ich miejscu zamieszkania), wskazywali mieszkańcy Chłudowa oraz Złotnik.

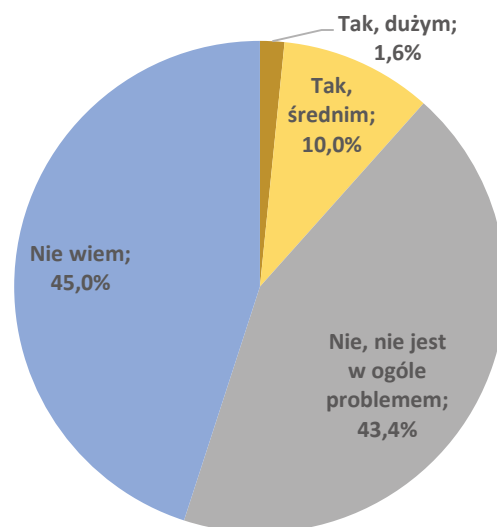
Wykres nr 7: Ocena alkoholizmu jako problemu w sąsiedztwie



Źródło: Raport z badań przeprowadzonych w 2017 z mieszkańcami gminy Suchy Las nt. rewitalizacji obszarów gminy.

Respondentom, zadano również pytanie dotyczące oceny bezrobocia: *Czy w Pana(i) ocenie bezrobocie jest problemem na terenie Gminy*, na które mogły udzielić jednej z czterech odpowiedzi, tzn. „Tak, dużym”, „Tak, średnim”, „Nie, nie jest w ogóle problemem”, „Nie wiem”. Wykres nr 8 przedstawia rozkład procentowy odpowiedzi na zadane w ten sposób pytanie kwestionariuszowe.

Wykres nr 8: Ocena bezrobocia jako problemu w gminie

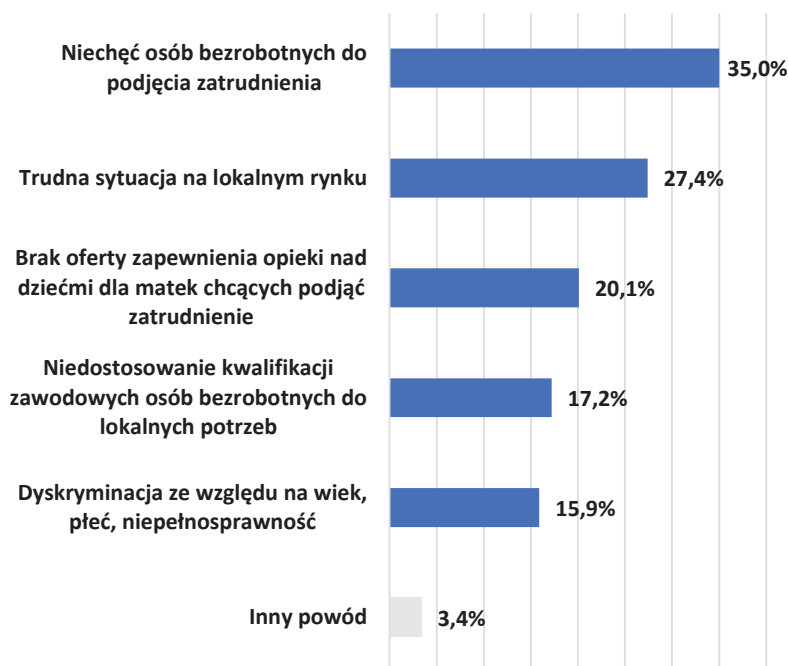


Źródło: Raport z badań przeprowadzonych w 2017 z mieszkańcami gminy Suchy Las nt. rewitalizacji obszarów gminy.

Biorąc pod uwagę dane statystyczne, bezrobocie nie stanowi istotnego problemu społecznego na terenie gminy Suchy Las. Wg. Banku Danych Lokalnych GUS na terenie

gminy zarejestrowano w 2016 r. 179 osób bezrobotnych, co stanowi znikomy odsetek mieszkańców znajdujących się w wieku produkcyjnym. Konsekwencją tego faktu pozostaje zarejestrowane w toku przeprowadzonych badań przeważające wśród mieszkańców przekonanie, iż bezrobocie nie stanowi ważnego problemu społecznego. Problem ten zauważa mniej więcej co dziesiąty badany, lecz tylko 1,6% respondentów uznaje bezrobocie za problem dużej wagi.

Wykres nr 9: Główne przyczyny bezrobocia w opinii mieszkańców



Źródło: Raport z badań przeprowadzonych w 2017 z mieszkańcami gminy Suchy Las nt. rewitalizacji obszarów gminy.

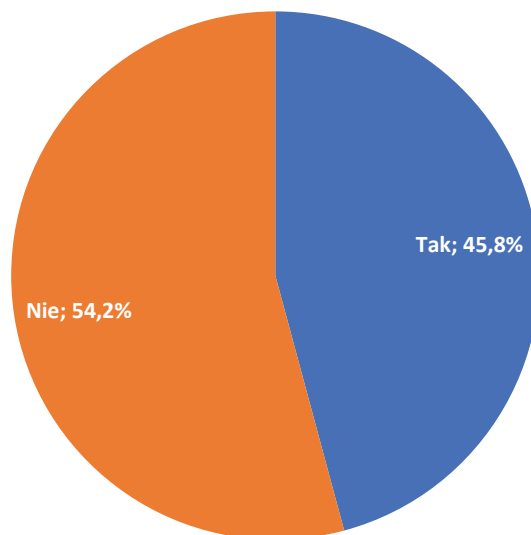
Pytaniem uzupełniającym do pytania o bezrobocie, było pytanie o główne przyczyny bezrobocia. Uczestnikom wywiadów kwestionariuszowych zadano następujące pytanie: *Jakie Pana(i) zdaniem są główne powody bezrobocia w gminie*, a następnie przedstawiono listę sześciu powodów (zgodnie z wykazem przedstawionym na Wykresie nr 9).

W ramach poprzedniego pytania zdiagnozowany został fakt, iż w opinii mieszkańców bezrobocie nie stanowi istotnego problemu społecznego na terenie gminy Suchy Las. Przekonanie to znajduje dodatkowe odzwierciedlenie w tym, że najczęściej wskazywaną przez respondentów przyczyną pozostawania bez pracy jest rzekoma niechęć osób bezrobotnych do podjęcia zatrudnienia. Innymi słowy, w obliczu niskiego poziomu bezrobocia w Gminie dominuje pogląd, iż każdy kto pracy szczerze szuka powinien znaleźć zatrudnienie.

Odrębnymi pytaniami są te dotyczące osób z niepełnosprawnościami. Wykres zawiera informacje o rozkładzie procentowym odpowiedzi na pytanie kwestionariuszowe: *Czy w Pana(i) miejscu zamieszkania spotyka Pan(i) osoby z niepełnosprawnością fizyczną?* Respondenci mogli w swoich odpowiedziach wybrać jedną z dwóch opcji, tzn. „tak” lub „nie”.

Obecność osób niepełnosprawnych fizycznie w przestrzeni publicznej Gminy dostrzega ponad 45% badanych mieszkańców. Wskaźnik dostrzegania osób niepełnosprawnych fizycznie nie jest jednak zróżnicowany ze względu na zmienne społeczno-demograficzne.

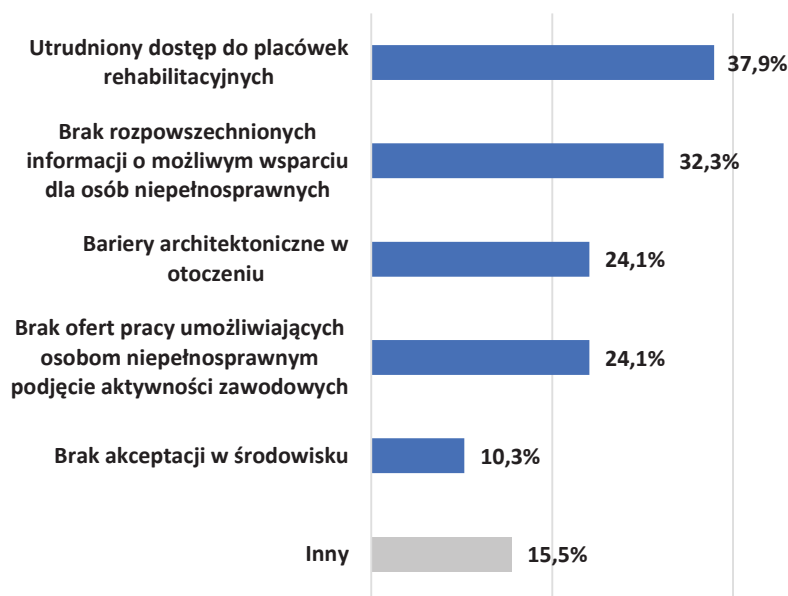
Wykres nr 10: Dostrzeganie osób niepełnosprawnych fizycznie w miejscu zamieszkania



Źródło: Raport z badań przeprowadzonych w 2017 z mieszkańcami gminy Suchy Las nt. rewitalizacji obszarów gminy.

Diagnozę społecznego postrzegania warunków życia osób niepełnosprawnych uzupełniono pytaniem identyfikującym główne problemy na jakie napotykają na terenie gminy Suchy Las osoby z niepełnosprawnością fizyczną. Na pytanie o główne problemy odpowiadały jednak tylko te osoby, które we wcześniejszym pytaniu stwierdziły, iż w miejscu zamieszkania spotykają osoby z niepełnosprawnością fizyczną.

Wykres nr 11: Główne problemy osób z niepełnosprawnością fizyczną na terenie gminy

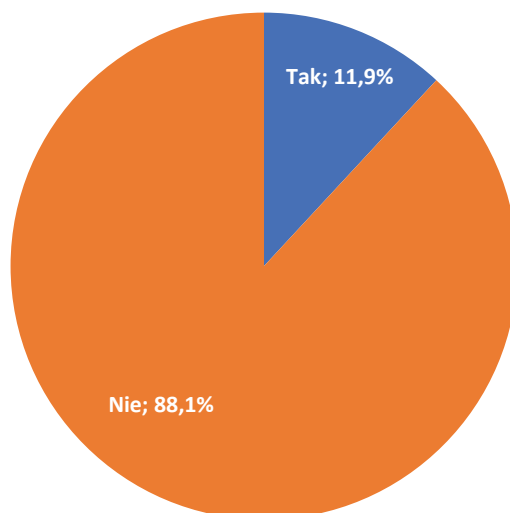


Źródło: Raport z badań przeprowadzonych w 2017 z mieszkańcami gminy Suchy Las nt. rewitalizacji obszarów gminy.

Najczęściej wskazywano na utrudniony dostęp do placówek rehabilitacyjnych, jak również na ograniczenia w zakresie rozpowszechniania informacji o możliwym wsparciu dla osób niepełnosprawnych – zdecydowanie rzadziej pośród problemów osób z niepełnosprawnością fizyczną wymieniano występowanie barier architektonicznych w otoczeniu oraz brak odpowiednich ofert pracy. Nie zanotowano przy tym istotnych różnic w odpowiedziach badanych z uwagi na zmienne społeczno-demograficzne uwzględnione w badaniu.

Na wykresie przedstawiony został rozkład procentowy odpowiedzi na pytanie kwestionariuszowe: *Czy w Pana(i) miejscu zamieszkania spotyka Pan(i) osoby z niepełnosprawnością intelektualną?* W trakcie wywiadu badane osoby mogły wybrać jedną z dwóch odpowiedzi, tj. „tak” lub „nie”.

Wykres nr 12: Dostrzeżenie osób niepełnosprawnych intelektualnie w miejscu zamieszkania



Źródło: Raport z badań przeprowadzonych w 2017 z mieszkańcami gminy Suchy Las nt. rewitalizacji obszarów gminy.

Osoby z niepełnosprawnością intelektualną dostrzegane są w przestrzeni publicznej zdecydowanie rzadziej niż osoby z niepełnosprawnością fizyczną – napotykanie osób z niepełnosprawnością intelektualną w miejscu zamieszkania deklarowało niespełna 12% badanych mieszkańców.

Podobnie jak w przypadku analizy problemów na jakie napotykają osoby z niepełnosprawnością fizyczną, tak i w odniesieniu do osób z niepełnosprawnością intelektualną, diagnozę społecznego postrzegania warunków ich życia uzupełniono pytaniem identyfikującym główne problemy na jakie napotykają na terenie gminy Suchy Las osoby z niepełnosprawnością intelektualną. Na pytanie o główne problemy takich osób odpowiadali tylko ci uczestnicy wywiadów kwestionariuszowych, którzy we wcześniejszym pytaniu stwierdzili, że w miejscu zamieszkania spotykają osoby z niepełnosprawnością intelektualną

Wykres nr 13: Główne problemy osób z niepełnosprawnością intelektualną na terenie gminy



Źródło: Raport z badań przeprowadzonych w 2017 z mieszkańcami gminy Suchy Las nt. rewitalizacji obszarów gminy.

Biorąc pod uwagę fakt, iż pytanie o główne problemy osób z niepełnosprawnością intelektualną na terenie gminy zadawano jedynie tym osobom, które w pytaniu wcześniejszym zadeklarowały dostrzeganie takich osób, różnic w powyższym rankingu problemów nie można uznać za istotne w odniesieniu do czterech najczęściej wymienianych typów problemów.

7.2 Potencjał podobszarów rewitalizacji

Analizując potencjał podobszarów rewitalizacji, a szerzej zaś obszarów wiejskich, należy mieć świadomość, że pełnią one równocześnie funkcje społeczne, ekonomiczne, kulturowe. Stanowią miejsce zamieszkania i pracy, są miejscem rekreacji i odpoczynku oraz obszarem produkującym żywność. Wieś polska spełnia wszystkie te cele, ale w różnym stopniu, zależnie od specyfiki społeczno-kulturowej i ekonomicznej poszczególnych regionów oraz od położenia względem największych ośrodków miejskich. Obszary wiejskie w sąsiedztwie dużych i średnich ośrodków miejskich pełnią przede wszystkim funkcje mieszkaniowe uzupełniane usługami rynkowymi. Poza strefą sąsiedztwa z miastem wieś pełni funkcje związane z produkcją żywności, a na obszarach atrakcyjnych przyrodniczo dodatkowo funkcje turystyczne i rekreacyjne.

Obszary wiejskie pełnią przede wszystkim funkcje rolnicze, ale zmiany dokonujące się w ostatnich kilkunastu latach, zgodnie z polityką wielofunkcyjnego rozwoju wsi, powodują dynamiczny rozwój funkcji pozarolniczych. Największe zmiany obserwować można w strefach metropolitalnych, gdzie rolnictwo wypierane jest przez inne funkcje (mieszkaniową, rekreacyjną, produkcyjną i usługową). Rozrost terytorialny miast oraz dynamiczny napływ ludności do strefy podmiejskiej powoduje, że funkcje rolnicze zostają wypierane przez bardziej intensywne działalności gospodarcze. Nie jest jednak tak, że



dynamiczny rozwój nie wywołuje zjawisk negatywnych. Jednym z nich, są właśnie te, zdiagnozowane w Gminnym programie rewitalizacji.

Podobne procesy zachodzą również w przypadku wszystkich podobszarów rewitalizacji. Tym bardziej też, wsparcie i wzmocnienie potencjałów obszaru rewitalizacji wydaje się być konieczne.

Poniżej przedstawiono potencjały, jakie wprost są postrzegane i zostały określone przez społeczność lokalną biorącą udział w spotkaniach konsultacyjnych. Wydaje się bowiem, że ich optyka oraz ocena, i dalej, kwalifikacja zjawisk społeczno-gospodarczych jako potencjałów obszaru jest jak najbardziej zasadna i słuszna.

Potencjały te, zostaną przedstawione w tabeli na zasadzie mocnych stron i szans konkretnych podobszarów rewitalizacji.

Podobszar rewitalizacji	Mocne strony	Szanse
podobszar Biedrusko	<p>Zasoby społeczne:</p> <ul style="list-style-type: none"> • Klub HDK PCK Błękitna Kropelka; • Stowarzyszenie Zamek; • Fundacja Zamek Biedrusko; • Stowarzyszenie Biedrusko; • Koło łowieckie Drop – posiadający swoje pomieszczenia w Domu Osiedlowym; • Uczniowski Klub Sportowy "Delfin" Biedrusko; • Koło Wędkarzy 'Delfin'; • Klub Seniora „Dębowy Liść”, który prowadzi i inicjuje zajęcia dla seniorów, organizuje czas wolny poprzez organizacje różnych wyjazdów dla seniorów, organizacje spotkań z ciekawymi ludźmi.; • aktywna społeczność lokalna biorąca udział w licznych projektach inicjowanych przez Stowarzyszenia np. Wielkopolska Wiara, FIO, MASZ GŁOS MASZ WYBÓR; <p>Zasoby instytucjonalne:</p> <ul style="list-style-type: none"> • zabytkowy budynek kasyna; • Dom Osiedlowy. 	<ul style="list-style-type: none"> • możliwość rozbudowy Domu Osiedlowego; • napływ mieszkańców spowodowany budowaniem mieszkań / bloków; • nowi mieszkańcy, nowa energia, nowe pomysły, wzrost ilości ludzi młodych, ożywienie społeczne; • możliwość wykorzystania terenów wokół planowanego do budowy przedszkola; • możliwość korzystania ze środków zewnętrznych na rewitalizację poprzez np. LGD i inne fundusze .
podobszar Chłudowo	<ul style="list-style-type: none"> • Koło Gospodyń Wiejskich, które inicjuje i prowadzi część organizacyjną różnych imprez Społecznych; • Klub Seniora „Dębowy Liść”, który prowadzi i inicjuje zajęcia dla 	<ul style="list-style-type: none"> • pozyskiwanie przez mieszkańców środków zewnętrznych np. w ramach LGD na działania związane z rewitalizacją społeczną; • rewitalizacja STAREGO BARU



	<p>seniorów, organizuje czas wolny poprzez organizacje różnych wyjazdów dla seniorów, organizacje spotkań z ciekawymi ludźmi.</p> <ul style="list-style-type: none"> • Uczniowski Klub Sportowy „Rekord” Chłudowo • Stowarzyszenie „Dzikusy ASG Team”. <p>Zasoby instytucjonalne:</p> <ul style="list-style-type: none"> • zabytkowy budynek „ Stary Bar”; • zabytkowy kościół, • plac zabaw, • zespół szkół, • przedszkole, • ośrodek zdrowia, • Biblioteka publiczna. 	
<p>podobszar Gołęczewo</p>	<ul style="list-style-type: none"> • Stowarzyszenie Gołęczewianie, stowarzyszenie zajmuje się kultywowaniem historii dziedzictwa swojego regionu; • Ochotnicza Straż Pożarna; • Gołęczewski Klub Sportowy • Stowarzyszenie Charytatywne „Człowiek człowiekowi” • Koło Gospodyń Wiejskich, które inicjuje i prowadzi część organizacyjną różnych imprez społecznych; • aktywna społeczność lokalna; • wysoki poziom poczucia tożsamości z miejscowością przez mieszkańców. <p>Zasoby instytucjonalne:</p> <ul style="list-style-type: none"> • Zabytkowy budynek „Dworzec”- do remontu i wykorzystania przez członków społeczności; • Stara Remiza – do remontu i wykorzystania dla członków społeczności; • plac zabaw; • szkoła podstawowa (Zespół Szkół w Chłudowie – filia w Gołęczewie); • przedszkole (Zespół Szkół w Chłudowie – filia w Gołęczewie); • Stara szkoła – zabytkowa; 	<ul style="list-style-type: none"> • pozyskanie środków finansowych na rewitalizację DWORCA- zwiększenie atrakcyjności miejscowości i aktywności mieszkańców.



Fundusze Europejskie
Pomoc Techniczna



MINISTERSTWO
ROZWOJU



SAMORZĄD WOJEWÓDZTWA
WIELKOPOLSKIEGO

Unia Europejska
Fundusz Spójności



	<ul style="list-style-type: none"> • Staw, przy którym spotykają się mieszkańcy; • Świetlica. 	
podobszar Suchy Las	<ul style="list-style-type: none"> • aktywność społeczna tj. złożona petycja do Urzędu Gminy Suchy Las, przedstawiająca propozycje mieszkańców na temat zagospodarowania terenów zielonych; • propozycja grupy mieszkańców dotycząca zbudowania (zbiornika retencyjnego); • zaprojektowanie terenu zielonego, posadzenie drzew i krzewów; • Klub Seniora „Dębowy Liść”, który prowadzi i inicjuje zajęcia dla seniorów, organizuje czas wolny poprzez organizację różnych wyjazdów dla seniorów, organizację spotkań z ciekawymi ludźmi • Stowarzyszenie Kultury Fizycznej Red Box – oferta sportowa, rozwoju fizycznego dla dzieci i młodzieży 	<ul style="list-style-type: none"> • wzrost ilości mieszkańców w szczególności ludzi młodych; • pozyskanie środków zewnętrznych na działania np. senioralne w ramach SENIOR +
podobszar Złotniki	<ul style="list-style-type: none"> • Złotniki – jest położony po obu stronach drogi krajowej nr 11 z Poznania do Obornik; • Obok zabudowy mieszkalnej, jest to miejsce dużej aktywności podmiotów gospodarczych; • Na terenie podobszaru działa Fundacja Nowoczesna Gmina zrzeszająca osoby działające na rzecz samorządu lokalnego 	<ul style="list-style-type: none"> • Dworzec – do remontu, propozycja przygotowania tam miejsca dla młodzieży (miejsce spotkań).

Naturalnym potencjałem, nie tylko podobszarów rewitalizacji ale również i całej Gminy, jest jej położenie w strefie oddziaływania m. Poznania oraz lokalizacja przy bezpośredniej drodze łączącej Poznań z Piłą i dalej północną częścią Polski. Rejon ten dzięki dogodnemu usytuowaniu oraz rozbudowanej infrastrukturze przyciąga kolejnych inwestorów. Przy wspomnianej powyżej trasie zlokalizowanych zostało wiele nowych inwestycji. Przede wszystkim należą do nich salony samochodowe, przedsiębiorstwa handlowe i usługowe branży budowlanej, ogrodniczej i rolniczej oraz zakłady produkcyjne: poligraficzne, odzieżowe, meblowe. Nie zmienia to jednak faktu, że wraz z rozwojem infrastruktury, pojawianiem się nowych przedsiębiorców, koniecznym są działania



rozwijające infrastrukturę społeczną, infrastrukturę czasu wolnego, działania integrujące i aktywizujące społeczność lokalną, czemu służyć mają działania rewitalizacyjne.

Na terenie podobszarów rewitalizacji, na co wskazywali również mieszkańcy, występują potencjały, których wykorzystanie i wsparcie wzmocni efekt rewitalizacji, przyczyniając się do marginalizacji niekorzystnych zjawisk obecnych w życiu społeczno-gospodarczym. Jest tak, że wykorzystanie m.in. zabytkowych obiektów, na trwale wpisanych w przestrzeń publiczną, np. w celach edukacyjnych, w sposób naturalny wzmocnia proces społecznej rewitalizacji. Obiekty te, stanowiąc bowiem mogą platformę dla wspólnych przedsięwzięć pro-społecznych, szerzej przedstawionych w rozdziale 11 Gminnego programu rewitalizacji. Planowane do realizacji przedsięwzięcia rewitalizacyjne, w zakresie dotyczącym tzw. działań miękkich, mogą wykorzystywać właśnie już istniejące potencjały, do:

- budowania społecznych więzi – działania edukacyjne, aktywizujące społeczność lokalną podobszaru rewitalizacji;
- budowania aktywności lokalnej i przedsiębiorczości – działania edukacyjne, kreowanie lokalnych liderów;
- budowania i rozwijania lokalnej tożsamości - lekcje `żywej historii`;
- budowanie odpowiedzialności za wspólną przestrzeń – tą tworzona na nową oraz już istniejącą, stanowiącą świadectwo lat minionych – działania edukacyjne, aktywizujące społeczną lokalność.

Należy mieć świadomość, że kultura jako podstawowy czynnik rozwoju społecznego, a do niego odnosi się m.in. Gminny program rewitalizacji, prezentujący ściśle określone przedsięwzięcia rewitalizacyjne uwzględniające aspekty społeczne rewitalizacji, posiada wpływ na następujące obszary rozwoju społecznego:

- kreacja potencjału intelektualnego (budowanie kapitału społecznego);
- kreacja otwartego społeczeństwa, kulturowej różnorodności, społeczeństwa świadomego;
- przeciwdziałania patologiom społecznym;
- stanowi spoiwo integracji społecznej;
- wzmocnia więzi lokalne;
- stanowi płaszczyznę dla nawiązywania współpracy, komunikacji;
- zmniejsza dysproporcje rozwojowe oraz pomaga przywracać osoby upośledzone do życia społecznego.

Na poszczególnych podobszarach rewitalizacji odnotowano występowanie następujących zabytków:

Biedrusko:

- pałac z 1880 r., będący kiedyś własnością pruskiej rodziny von Treskov oraz park krajobrazowy z XIX w. Pochodzący z lat 1877-80 neoklasycystyczny pałac wzniesiony został przez gorzowskiego architekta Ludwika Hunha dla Albrechta Ottona von Treskova. Przez szereg lat mieścił się w nim klub garnizonowy (kasyno). Pałac stoi w parku, na wzgórzu, w pobliżu rzeki Warty;
- wodociągowa wieża ciśnień zbudowana w 1901 r. z czerwonej cegły - wpisana do rejestru zabytków;
- dawny młyn wodny (nazwa zwyczajowa - Łysy Młyn), piętrzący wody strumienia, zwanego Młynówką, płynącego z Jeziora Glinnowieckiego do Warty. Młyn jest zlokalizowany na południe od osiedla, przy szosie do Radojewa. Aktualnie mieści



Fundusze Europejskie
Pomoc Techniczna



MINISTERSTWO
ROZWOJU



SAMORZĄD WOJEWÓDZTWA
WIELKOPOLSKIEGO

Unia Europejska
Fundusz Spójności



się tam Wirtualne Laboratorium Interaktywnego Nauczania z Centrum Ochrony „Pachnicy Dębowej”;

Chludowo:

- kościół modrzewiowy z XVIII w. pod wezwaniem Wszystkich Świętych;
- Muzeum Misyjno – Etnograficzne Misjonarzy Werbistów, w którym zgromadzone są pamiątki z misji, a także funkcjonuje Izba Pamięci o. M. Żelazka.

Goleńczewo:

- zabytkowe domy przy ulicach Lipowej, Dworcowej i Tysiąclecia;
- dawna „Gospoda pod Żółtą Gwiazdą”;
- dawna łaźnia z piekarnią (później remiza);
- stacja kolejowa (szachulcowy dworzec).

Złotniki:

- zabytkowa stacja kolejowa z końca XIX w., z dużą rampą przeładunkową, służącą do rozładunku pociągów z transportami sprzętu wojskowego do ćwiczeń na pobliskim poligonie.

Na terenie podobszaru rewitalizacji w Suchym Lesie brak jest istniejących zabytków.

Odrębnym potencjałem wskazanych podobszarów, który dodatkowo wspominany był przez mieszkańców, w czasie konsultacji społecznych jest działalność Stowarzyszeń. Wsparcie oraz skuteczne włączenie tychże podmiotów w działania rewitalizacyjne może jedynie wzmocnić i uczynić trwalszymi przedsięwzięcia rewitalizacyjne. Istotne jest tutaj pobudzenie organizacji i stowarzyszeń do wspólnego działania. Niestety bowiem, instytucje te w ogóle bądź w małym stopniu włączały się w proces prac nad Gminnym programem, co jednocześnie potwierdza niedobór kapitału społecznego, braki aktywności społecznej na wskazywanych podobszarach.

8. Wizja obszaru po przeprowadzeniu rewitalizacji

Celem niniejszego rozdziału jest przedstawienie stanu jaki ma zostać osiągnięty na skutek podjętych przedsięwzięć rewitalizacyjnych.

Pojęcie wizji czy ogólniej strategii ma tutaj istotne znaczenie. Strategia jest scenariuszem przyszłości, do którego dążą władze samorządowe, opierając się na analizie istniejącej sytuacji i wyborze określonych kierunków rozwoju oraz aktywnym udziale społeczeństwa w całym procesie jej formułowania i realizacji⁹.

Tym samym też, wizję, cele i działania odniesiono do wniosków z partycypacji społecznej w celu upodmiotowienia zaplanowanych działań i wzmocnienia poczucia wspólnoty i tożsamości lokalnej. Działania te, są tym istotniejsze w przypadku podejmowanych wysiłków związanych z restytucją społeczną obszaru rewitalizowanego. Wobec ustalenia konkretnego obszaru rewitalizacji, jego wizja warunkuje nie kształt całej Gminy, ale miejsca w którym stwierdzono występowanie zjawisk niekorzystnych. Należy zaznaczyć, że obie te przestrzenie (poziom całej Gminy i poziom podobszarów rewitalizacji)

⁹ Wiatrak A.P., Strategie rozwoju gmin wiejskich. Podstawy teoretyczne, ocena przydatności i znaczenie w przemianach strukturalnych obszarów wiejskich, PAN, Warszawa 2011, s. 25.



muszą pozostawać ze sobą spójne, być zintegrowane, tak aby nie zaburzały `globalnego` ładu przestrzennego postrzeganego przez pryzmat całej Gminy. Z uwagi na fakt, że proces rewitalizacji ma charakter ciągły i wieloletni, sformułowano wizję nie tyle statycznego stanu po zrealizowaniu wszystkich określonych celów i wskaźników rewitalizacji, ale wizję efektów procesu rewitalizacji. Niniejszy Program przyjmuje system celów strategicznych w perspektywie do roku 2025, ale już sformułowana wizja (wyobrażony obraz stanu przyszłego po osiągnięciu celów) ma perspektywę dłuższą i stanowiącą o trwałych wytycznych dla przyszłej aktualizacji GPR.

Opis wizji odnosi się do wyobrażenia stanu obszaru rewitalizacji po zrealizowaniu działań rewitalizacyjnych, który to obszar może i powinien oddziaływać – wywierać pozytywny wpływ na pozostałe miejsca. Wizję dla obszaru rewitalizacji zaplanowano w ten sposób, aby była ona spójna z wizją rozwoju Gminy określoną i opisaną w Strategii Rozwoju Gminy Suchy Las na lata 2013-2022. Przyjęto założenie, że działania podejmowane i określone w Strategii nie powinny odbiegać od działań określonych w Gminnym programie rewitalizacji. Oba dokumenty muszą zapewnić wzajemną synergę i komplementarność, dzięki czemu możliwym będzie poruszanie się w jednych ramach, tak, aby mógł być realizowany cel nadrzędny jakim pozostaje podniesienie jakości i poziomu życia mieszkańców.

Obszar rewitalizacji oraz jego mieszkańcy, jest miejscem w którym w wyniku rewitalizacji podmiotowość społeczna i idea zrównoważonego rozwoju przyczynia się do ich rozwoju, a planowane zmiany prowadzą do podniesienia poziomu i jakości życia w miejscu zamieszkania.

Bardzo ważną datą dla obszaru rewitalizacji i pośrednio gminy Suchy Las będzie rok 2025, w którym to czasie obszar rewitalizacji uzyska nową jakość, nie tylko w sferze przestrzenno-funkcjonalnej, ale również społecznej i technicznej (infrastrukturalnej).

Wskazany obszar, jest miejscem w którym dotychczas zdiagnozowane problemy nie będą występowały w tak znacznym nasileniu, a poziom i jakość życia mieszkańców ulegnie zdecydowanej poprawie. Skala oddziaływania tych aspektów wykraczać będzie poza granice miejscowości, a obejmie on tereny przyległe. Nie jest bowiem tak, że przekształcenia dokonujące się w wyznaczonym terytorium pozostają bez wpływu na obszary przyległe. Zachodzi tu bowiem efekt przenikania i dalej uzupełniania się i oddziaływania, który wyrażać się będzie m.in. w fakcie możliwości korzystania z powstałej infrastruktury, projektów społecznych przez mieszkańców – turystów spoza gminy Suchy Las. Podejmowane działania w zakresie ożywienia przestrzeni publicznej, społeczno-gospodarczego życia podobszarów rewitalizacji zawarte w projektach rewitalizacyjnych, mają stanowić wyłącznie środek do osiągnięcia zmiany społecznej, wzmocnienia społeczności lokalnych – empowermentu. Jest to długoletni proces upodmiotowienia będący przeciwieństwem bezsilności, podczas którego jednostki, grupy, organizacje i społeczności zwiększają / osiągają panowanie i kontrolę nad własnym życiem oraz stają się aktywnymi uczestnikami życia społecznego, podejmującymi działania zmierzające do poprawy sytuacji własnej, jak i całej wspólnoty. Empowerment jest zarówno procesem (oznacza ułatwienie, umożliwienie



MINISTERSTWO
ROZWOJU



SAMORZĄD WOJEWÓDZTWA
WIELKOPOLSKIEGO

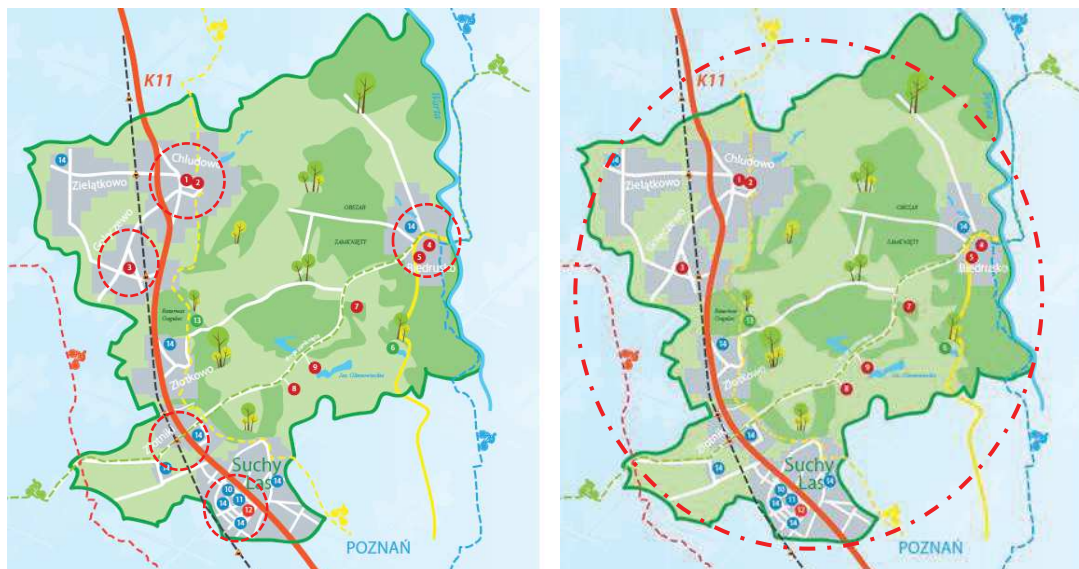
Unia Europejska
Fundusz Spójności



Przedsięwzięcie współfinansowane ze środków Programu Operacyjnego Pomoc Techniczna 2014-2020

i/lub promowanie zdolności do optymalnego oraz kompletnego funkcjonowania), jak i rezultatem, czyli, stanem ostatecznym, oznaczającym uzyskanie siły (mocy), która sprawia, że osoby, grupy, instytucje lub społeczności mogą walczyć o wzmocnienie.

Rycina nr 3: Obszar oddziaływania Gminnego programu rewitalizacji



Strefa A

Strefa B

Obszar, na który Gminny program rewitalizacji będzie oddziaływał podzielony został na dwie strefy, bezpośredniego i pośredniego oddziaływania.

strefa A – strefa bezpośredniego oddziaływania Gminnego programu rewitalizacji, który realizować będzie określone cele wobec mieszkańców podobszarów rewitalizacji.

strefa B – strefa pośredniego oddziaływania Gminnego programu rewitalizacji, z którego działań będą mogli korzystać mieszkańcy gminy Suchy Las.

Charakterystyka	
Strefa bezpośredniego oddziaływania	
Strefa A	<p>To strefa obejmująca podobszary rewitalizacji, na terenie których realizowane będą określone przedsięwzięcia rewitalizacyjne, i oznaczająca bardzo wysoki poziom dostępności do celów i rezultatów Gminnego programu rewitalizacji, z którego efektów korzystać będą w pierwszej kolejności mieszkańcy podobszarów rewitalizacji.</p> <p>Strefa bezpośredniego oddziaływania oznacza dla jej mieszkańców możliwość codziennego korzystania z powstałej w wyniku projektu infrastruktury we wszystkich możliwych formach, tj.</p> <ol style="list-style-type: none"> 1. korzystanie z oferowanych usług kulturalnych, społecznych, 2. korzystanie z powstałej infrastruktury.
Strefa pośredniego oddziaływania Gminnego programu rewitalizacji	

Strefa B	Strefa obejmująca teren całej Gminy, cechująca się wysokim stopniem dostępności do rezultatów Gminnego programu rewitalizacji. Oznacza to nieco kosztowniejszą (uwzględnić należy koszt dojazdu) niż w strefie A możliwość codziennego korzystania z powstałej w wyniku Gminnego programu rewitalizacji infrastruktury, programu społeczno-kulturalnego we wszystkich z możliwych formach, tj. 1. korzystanie z oferowanych usług kulturalnych, społecznych, 2. korzystanie z powstałej infrastruktury.
----------	---

Sfera społeczna

Przedsięwzięcia rewitalizacyjne związane będą ze wsparciem integracji i aktywizacji społecznej, w tym również włączeniem społecznym, co pozwoli zmniejszyć dotychczas występujące negatywne zjawiska społeczne (alkoholizm, przemoc, wandalizm). Obszar rewitalizacji, stanie się miejscem zapewniającym atrakcyjniejsze warunki do życia, społecznej aktywności. Dodatkowo, poprawa jakości życia mieszkańców obszaru rewitalizacji pośrednio wpłynie na całą społeczność Gminy. Zakładane działania prospołeczne, powinny zachęcić wszystkie grupy społeczne, do integracji i uczestnictwa w różnych formach aktywności proponowanych na obszarze rewitalizacji, w tym imprezy kulturalne, sportowe i rekreacyjne.

Sfera gospodarcza


W sferze gospodarczej nastąpi aktywizacja gospodarcza mieszkańców. Obszar rewitalizacji stanie się miejscem, w którym zakłada się wzrost aktywności gospodarczej, będzie miejscem, o korzystnych warunkach do prowadzenia działalności gospodarczej tak dla obecnych jak i przyszłych podmiotów (inwestorów).

Sfera środowiskowa

Na obszarze rewitalizacji poprawie ulegnie jakość terenów zielonych i rekreacyjnych, wsparte zostanie dążenie do usuwania wyrobów zawierających azbest, przechodzenia w kierunku gospodarki niskoemisyjnej, pozwalającej na zmniejszenie zanieczyszczenia powietrza na terenie obszaru rewitalizacji i pośrednio całej Gminy dwutlenkiem węgla.

Sfera przestrzenno-funkcjonalna

Obszar rewitalizacji będzie cechował się wysokiej jakości strukturą przestrzenną. Planuje się poprawę stanu obiektów zabytkowych, estetyki przestrzeni, zagospodarowania przestrzeni publicznej. Zrewitalizowany obszar będzie atrakcyjny dla mieszkańców i podmiotów gospodarczych, a odnowiona przestrzeń stanie się podstawą dla podejmowania dalszych działań rozwojowych. Zadaniem zmiany przestrzeni publicznej, podobnie jak działań społecznych jest skuteczna aktywizacja społeczności lokalnych – mieszkańców poszczególnych podobszarów rewitalizacji, do aktywnego uczestnictwa w życiu społecznym, do integracji i uczestnictwa w różnych formach aktywności.



9. Cele rewitalizacji i odpowiadające im kierunki działań służących eliminacji lub ograniczeniu negatywnych zjawisk wraz z określeniem wskaźników rezultatu i produktu

Cele rewitalizacji powinny być wybrane tak, aby wyznaczały następnie kierunki działań służących eliminacji lub ograniczeniu negatywnych zjawisk występujących na terenie obszaru rewitalizacji. Analiza stanu obecnego wykazała złożoność problemów poszczególnych podobszarów rewitalizacji, w których nakładają się problemy społeczne (poczucie wspólnoty, wspólnej inicjatywy), problemy środowiskowe, gospodarcze, przestrzenno-funkcjonalne, i pośrednio techniczne.

Jest tak, że zasadniczym i podstawowym celem prowadzenia procesu rewitalizacji jest społeczne i gospodarcze ożywienie obszaru rewitalizacji. Na podstawie przeprowadzonej diagnozy w zakresie sfery społecznej, gospodarczej, środowiskowej, przestrzenno-funkcjonalnej i technicznej, wykonanych badań kwestionariuszowych, konsultacji społecznych, wniosków i postulatów zebranych w ramach partycypacji społecznej, w celu wyznaczenia obszaru rewitalizacji, określenia potrzeb w zakresie działań rewitalizacyjnych i uwzględnieniu celów i kierunków wyznaczonych w dokumentach programowych Gminy oraz krajowych i wojewódzkich strategiach i planach, podejmujących tematykę rozwoju, wyznaczone zostały cele rewitalizacji dla obszaru rewitalizacji.

Działania naprawcze mają prowadzić do polepszenia jakości życia mieszkańców obszaru rewitalizacji. Dodatkowo, działania te pozwolą na trwałą odnowę wszystkich podobszarów rewitalizacji, poprawę ładu przestrzennego, stanu środowiska i zabudowy. **Przedsięwzięcia rewitalizacyjne, mają również za cel odnowienie i wzmocnienie obszarów wiejskich. Rezultatem prowadzonych działań ma być zmiana wizerunku obszaru poddanego rewitalizacji.**

Celem strategicznym Gminnego programu rewitalizacji na terenie gminy Suchy Las do osiągnięcia w perspektywie do 2025 roku jest:

Poprawa jakości życia mieszkańców podobszarów rewitalizacji oraz budowanie społecznych więzi między nimi

Brak odpowiedniej infrastruktury generuje problemy społeczne w skali mikro i makro. Realizowane programy i działania lokalne pobudzające społeczność do samoorganizacji rozbudziły oczekiwania w sferze przestrzennej i technicznej, powodując w efekcie stan, w którym społeczność posiada potrzebę działania, bez możliwości jej spełnienia z powodu niedoinwestowania obszarów działania, np. z powodu braku lub złego stanu technicznego niezbędnej infrastruktury. Sytuacja taka skutkuje wypaleniem i frustracją organizacji społecznych i liderów. Toteż – kierując się wskazaniem art. 15 ust 1 p. 6) ustawy, który zwraca uwagę na wymóg integralności systemu celów – przyjęto układ celów obejmujący całość problematyki i formułujący cele zawierające od razu podejście zintegrowane. Przykładowo: zadania techniczno-inwestycyjne nie są wyodrębnione jako samodzielny cel, ale włączone integralnie w niektóre cele społeczne, gospodarcze, czy przestrzenne. Dodatkowym efektem będzie położenie nacisku na jakościowy wymiar procesów rozwojowych oraz zbudowanie trwałych podstaw do zwiększania wykorzystania potencjału obszaru.

Należy pamiętać, że Gminny program rewitalizacji ma stać się narzędziem redukcji barier rozwojowych, wzmocnieniem i utrwaleniem ożywienia podobszarów rewitalizacji



Fundusze Europejskie
Pomoc Techniczna



MINISTERSTWO
ROZWOJU



SAMORZĄD WOJEWÓDZTWA
WIELKOPOLSKIEGO

Unia Europejska
Fundusz Spójności



poprzez poprawę ich dostępności, redukcję uciążliwości ekologicznych, poprawę bezpieczeństwa publicznego.

Dodatkowo, będzie on służyć wzmocnieniu lokalnych, endogenicznych potencjałów ekonomicznych, społecznych obszarów objętych interwencją, terenów zurbanizowanych je otaczających. Ten wymiar może odbywać się poprzez wspieranie rozwoju aktywności społecznej, tworzenie dla niej szerokich warunków, poprawę jakości oferty rekreacyjnej, kulturalnej i sportowej.

Realizacja Gminnego programu rewitalizacji ma również służyć wsparciu generujących nowe formy aktywności dla podobszarów rewitalizacji takich jak oferta turystyczna, czy kulturalna rozwijana na bazie odzyskiwanych walorów historycznych i przyrodniczych obszarów.

Wizja a za nią cele rewitalizacji określone zostały do roku 2025, gdyż taki przyjęto horyzont czasowy Gminnego programu rewitalizacji. Wyznaczone cele, określają rezultaty o najważniejszym znaczeniu w długiej perspektywie, i jednocześnie wyznaczają kierunki działań, co do przedsięwzięć właściwych dla koncepcji realizacji celu ogólnego rewitalizacji zaś przedsięwzięcia zaplanowane do realizacji ich konkretyzację możliwą do podjęcia interwencji w danym obszarze.

W Gminnym programie rewitalizacji definiuje się trzy – podporządkowane wizji – cele strategiczne, oraz strukturę kierunków działania podporządkowanych celom strategicznym.

Celami są:

Cel strategiczny 1: Obszar rewitalizacji przyjaznym miejscem zamieszkania

Cel strategiczny 2: Spójność i aktywność społeczna

Cel strategiczny 3: Rozwinięta infrastruktura społeczno-rekreacyjna

Zaprezentowane i założone w dokumencie cele, stanowią odzwierciedlenie wizji w kluczowych sferach tematycznych związanych z rewitalizacją wskazanych podobszarów rewitalizacji na terenie Gminy Suchy Las i obejmujących rozwój społeczny, przestrzenny, infrastrukturalny i gospodarczy. Dodatkowo, ich realizacja ma wspierać działania na rzecz poprawy warunków zamieszkania w innych obszarach Gminy, nie będących podobszarami rewitalizacji.

Po zakreśleniu celów rewitalizacji określono kierunki działań, mające przyczynić się do ograniczenia lub eliminacji niekorzystnych zjawisk / problemów w sferze społecznej, gospodarczej, środowiskowej, przestrzenno-funkcjonalnej i technicznej występujących na obszarach objętych rewitalizacją. Jest tak, że wskazane kierunki działań, dotyczą / odnoszą się do różnych celów, co zapewnia większą ich spójność i dalej pokazują szersze spectrum oddziaływania. Określone kierunki działań, nastawione na ograniczenie lub eliminację poszczególnych zjawisk w podobszarach rewitalizacji, zawarto odpowiednio dla poszczególnych celów strategicznych.

Poniżej szczegółowo przedstawiono zakres poszczególnych celów.

Cel strategiczny 1: Obszar rewitalizacji przyjaznym miejscem zamieszkania

Określone kierunki działań (cele szczegółowe):

- poprawa ładu przestrzennego, estetyki i funkcji przestrzeni publicznej;
- poprawa strefy środowiska naturalnego;
- wzmocnienie potencjału rekreacyjnego i turystycznego;
- poprawa poczucia bezpieczeństwa wśród mieszkańców;
- budowa przestrzeni publicznej przyjaznej dla osób z niepełnosprawnościami.

Wskaźniki:



Unia Europejska
Fundusz Spójności



- liczba wspartych / zmodernizowanych obiektów infrastrukturalnych (szt);
- liczba obiektów dostosowanych do potrzeb osób z niepełnosprawnościami (szt);
- liczba szkoleń dotyczących postępowania w sytuacjach kryzysowych (szt);
- liczba zmodernizowanego / wybudowanego oświetlenia drogowego / monitoringu (szt);
- masa usuniętych produktów azbestowych (tony);

Cel strategiczny 2: Spójność i aktywność społeczna

Określone kierunki działań (cele szczegółowe):

- wzmocnienie aktywności społecznej mieszkańców;
- wzmocnienie poczucia więzi i integracji społecznej;
- wzmocnienie kompetencji społecznych mieszkańców;
- wzmocnienie zainteresowania i zaangażowania wolontariatem;
- wzmocnienie współpracy ze stowarzyszeniami, NGO`s.

Wskaźniki:

- liczba zorganizowanych imprez o charakterze społeczno-kulturalnym (szt.);
- liczba uczestników imprez o charakterze społeczno-kulturalnym (ilość osób);
- liczba akcji / szkoleń edukacyjnych / pogadanek dla mieszkańców (szt.);
- liczba akcji promocyjnych / szkoleń edukacyjnych dotyczących ochrony środowiska (szt);
- liczba organizacji/stowarzyszeń zaangażowanych w proces rewitalizacji (szt.);
- ilość inicjatyw realizowanych w partnerstwie (przedsiębiorcy, organizacje), (szt.).

Cel strategiczny 3: Rozwinięta infrastruktura społeczno-rekreacyjna

Określone kierunki działań (cele szczegółowe):

- ożywienie terenów niewykorzystanych i nadanie im funkcji społeczno-rekreacyjnych;
- wzmocnienie poczucia odpowiedzialności wśród mieszkańców za przestrzeń publiczną;
- promocja edukacji i kultury wśród mieszkańców;
- promocja zdrowego stylu życia i aktywnych form spędzania czasu wolnego;

Wskaźniki:

- opracowanie strategii działalności dla domów osiedlowych/kultury (szt).
- liczba akcji / szkoleń promujących zdrowy tryb życia (szt);
- liczba wydarzeń dotyczących porządkowania przestrzeni publicznej przez mieszkańców (szt);
- liczba zagospodarowanych terenów niewykorzystanych (szt);

Istotna jest tutaj konstatacja, pozwalająca stwierdzić że zbudowanie i dalej utrzymanie spójności społecznej, przestrzennej, a ogólnie zaś zapewnienie i dalsze podtrzymywanie zrównowżenia rozwoju społeczno-gospodarczego, środowiskowego we wszystkich podobszarach rewitalizacji, a szerzej – na całym terenie Gminy, wymaga stworzenia warunków do:

- ✚ poprawy warunków życia mieszkańców;
- ✚ wzmocnienia tożsamości i aktywności lokalnej;
- ✚ wzmocnienia aktywności gospodarczej wśród mieszkańców Gminy.



Unia Europejska
Fundusz Spójności



10. Przedsięwzięcia rewitalizacyjne

Założenia Gminnego programu rewitalizacji będą realizowane poprzez konkretne przedsięwzięcia rewitalizacyjne podejmujące działania infrastrukturalne oraz stricte społeczne. Lista podstawowych projektów rewitalizacyjnych nie stanowi zamkniętego katalogu działań, ale będzie podlegała corocznemu monitoringowi i aktualizacji, w tym także w szczególności w odniesieniu do harmonogramu realizacji projektów i możliwości pozyskania finansowania z różnych źródeł. Cele rewitalizacji nie powinny być rozpatrywane rozłącznie, gdyż mają charakter komplementarny, a ich realizacja w ramach projektów zintegrowanych umożliwi zrealizowanie wizji stanu obszaru po przeprowadzeniu rewitalizacji. W zamierzeniach zaplanowane działania wspierają dążenie do spójności społecznej obszaru rewitalizacji, ale także całego obszaru gminy.

Zgodnie z wymogiem ustawowym, zaplanowano projekty – przedsięwzięcia rewitalizacyjne - podstawowe oraz projekty uzupełniające. Zaplanowane przedsięwzięcia, stanowią wynik analizy identyfikacji działań o możliwie najwyższym przewidywanym stopniu oddziaływania, możliwości zawarcia partnerstw, powiązania z projektami społecznymi. Warty podkreślenia jest fakt, co leży u podstaw procesu rewitalizacji, że wskazane przedsięwzięcia mają skutecznie przyczynić się do społecznego i gospodarczego ożywienia obszarów zdegradowanych, a ich wynikiem ma być ograniczenie sytuacji niepożądanych, kryzysowych i dalej rozwój kapitału społecznego. Tym samym też, istotnym wydaje się podejmowanie działań aktywizujących, wspomagających budowanie społecznej tożsamości, przeciwdziałanie wykluczeniu i społecznej atomizacji. Możliwość realizacji zaplanowanych projektów, winna przyczynić się do skutecznego ograniczenia zidentyfikowanych negatywnych zjawisk, tak aby jakość i poziom życia, estetyka i uporządkowanie terenów publicznych – miejsca zamieszkania, promocja zdrowego stylu życia, aktywności społecznej, poczucia wspólnotowości, uległa poprawie.

Przedstawione w dokumencie projekty, odpowiadają zwerbalizowanym przez mieszkańców potrzebom, jednocześnie też odpowiadają na potrzeby obszaru rewitalizacji. Projekty te, jako projekty zintegrowane, łączą aspekty społeczne z infrastrukturalnymi. Proponowane działania, zapewni kompleksowe ujęcie procesu rewitalizacji, i dalej w sposób skuteczny i wielopłaszczyznowy przyczyniać się będzie do osiągnięcia trwałych efektów rewitalizacji.

Ważnym jest również fakt, że każdy z interesariuszy będzie posiadał możliwość zgłaszania projektów i przedsięwzięć rewitalizacyjnych do ujęcia w Programie.

Podstawą wskazanych Przedsięwzięć jest wola i chęć działania na rzecz poprawy m.in. sytuacji społecznej określonych obszarów Gminy, tak aby móc skutecznie niwelować dysproporcje rozwojowe w przedmiotowym zakresie.

Przedsięwzięcia te, dopełniają się tematycznie i w efekcie końcowym mają skutkować rozwiązaniem problemów (społecznych, gospodarczych, przestrzenno-funkcyjnych, środowiskowych) występujących na obszarze rewitalizowanym bądź znaczącym zmniejszeniem ich skali.

Dla każdego projektu wskazano podmioty odpowiedzialne i miejsce realizacji projektów, zakres i planowany termin realizacji, szacowaną wartość i możliwe źródła finansowania projektu, prognozowane rezultaty oraz wskaźniki rezultatu.

W tabeli poniżej, przedstawiono zbiorczo zestawienie podstawowych przedsięwzięć rewitalizacyjnych objętych Gminnym programem rewitalizacji.



Tabela nr 30: Przedsięwzięcia rewitalizacyjne ujęte w Gminnym programie rewitalizacji

Nr.	Nazwa przedsięwzięcia	Podobszar rewitalizacji
1.1 CH	To nie sztuką być turystą – Balaton	Chludowo
1.2 CH	Przestrzeń jako źródło dobrego miejsca zamieszkania – Rynek	Chludowo
1.3 CH	Budowa lokalnej tożsamości – Stary Bar	Chludowo
2.1 G	Budowa lokalnej tożsamości – Teren Dworca PKP	Gołęczewo
2.2 G	Budowa lokalnej tożsamości – Stara Remiza	Gołęczewo
2.3 G	Budowa lokalnej tożsamości – Stara Przepompownia	Gołęczewo
2.4 G	Przestrzeń jako źródło dobrego miejsca zamieszkania – staw przy ul. Tysiąclecia	Gołęczewo
3.1 Z	Przestrzeń jako źródło dobrego miejsca zamieszkania – dworzec PKP w Złotnikach	Złotniki
4.1 SL	Przestrzeń jako źródło dobrego miejsca zamieszkania – utworzenie terenu parkowego w Suchym Lesie	Suchy Las
5.1 B	To nie sztuką być turystą – Marina	Biedrusko
5.2 B	Przestrzeń jako źródło dobrego miejsca zamieszkania – park przy ul. Powstańców Wlkp.	Biedrusko
5.3 B	Przestrzeń jako źródło dobrego miejsca zamieszkania – działka 13/24 przy ul. 7 Pułku Strzelców Konnych	Biedrusko
5.4 B	Budowa lokalnej tożsamości – pomnik 7 Pułku Strzelców Konnych	Biedrusko
5.5 B	Przestrzeń jako źródło dobrego miejsca zamieszkania – ożywienie Domu Osiedlowego w Biedrusku	Biedrusko

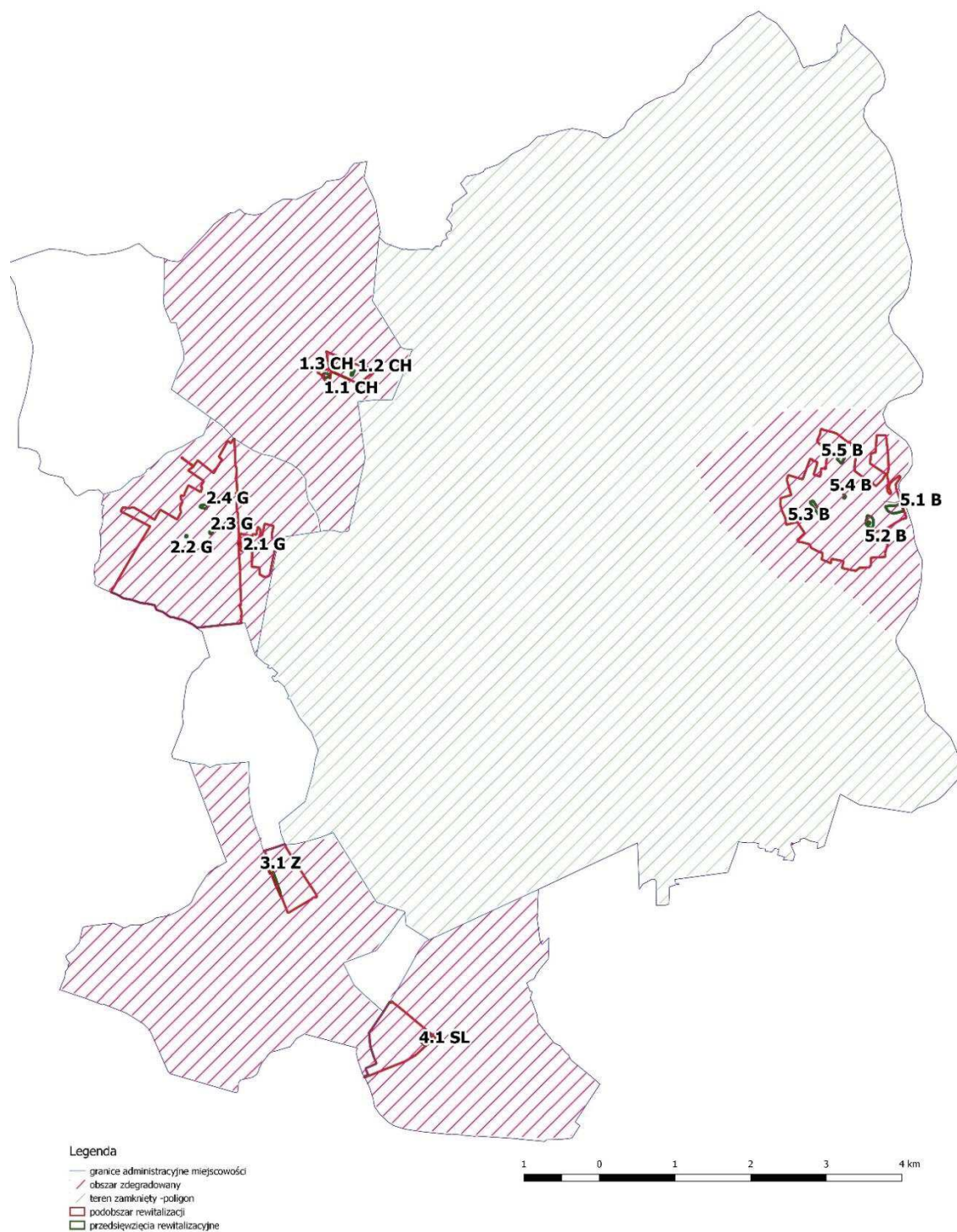
W dalszej części opracowania przedstawiona została szczegółowa charakterystyka przedsięwzięć rewitalizacyjnych.

Wynikiem prowadzonych konsultacji społecznych, w zakresie obszaru zdegradowanego i rewitalizacji oraz możliwości społecznego pobudzenia, było wskazanie konkretnych przedsięwzięć rewitalizacyjnych. Uczestnicy spotkań, mieli możliwość wspólnej dyskusji dotyczącej wyznaczenia określonych działań, które doprowadzą do likwidacji lub umniejszenia liczby niekorzystnych zjawisk społeczno-gospodarczych, negatywnie wpływających na rozwój społeczno-gospodarczy ich miejsca zamieszkania. To właśnie dostępna infrastruktura, dodatkowo wymagająca podjęcia działań rewitalizacyjnych (naprawczych) stanie się dogodnym narzędziem dla podejmowania dalszych inicjatyw społecznych – edukacyjnych, w istocie będących przedsięwzięciami rewitalizacyjnymi.

Szczegółowe rozwinięcie przedsięwzięć rewitalizacyjnych, wypracowanych na konsultacjach społecznych przedstawiono w tabelach niżej. Dodatkowo, na mapie pokazano obszar rewitalizacji wraz z przedsięwzięciami rewitalizacyjnymi.



Mapa nr 4: Obszar rewitalizacji wraz z przedsięwzięciami rewitalizacyjnymi



Źródło: opracowanie własne



Przedsięwzięcie współfinansowane ze środków Programu Operacyjnego Pomoc Techniczna 2014-2020

Wskazane przedsięwzięcia rewitalizacyjne, uwidocznione na mapie wyżej, zostały wymienione niżej. Numeracja ma charakter porządkowy, celem łatwiejszej lokalizacji przedsięwzięcia.

Chludowo:

- 1.1 CH - To nie sztuka być turystą – Balaton;
- 1.2 CH - Przestrzeń jako źródło dobrego miejsca zamieszkania - Rynek;
- 1.3 CH - Budowa lokalnej tożsamości – Stary Bar.

Gołęczewo:

- 2.1 G - Budowa lokalnej tożsamości – teren dworca PKP;
- 2.2 G - Budowa lokalnej tożsamości – Stara Remiza;
- 2.3 G - Budowa lokalnej tożsamości - Stara Przepompownia;
- 2.4 G - Przestrzeń jako źródło dobrego miejsca zamieszkania - staw przy ul. Tysiąclecia.

Złotniki:

- 3.1 Z - Przestrzeń jako źródło dobrego miejsca zamieszkania – dworzec PKPO w Złotnikach

Suchy Las:

- 4.1 SL - Przestrzeń jako źródło dobrego miejsca zamieszkania – utworzenie terenu parkowego w Suchym Lesie

Biedrusko:

- 5.1 B - To nie sztuka być turysta – Marina;
- 5.2 B - Przestrzeń jako źródło dobrego miejsca zamieszkania – park przy ul. Powstańców Wlkp.;
- 5.3 B - Przestrzeń jako źródło dobrego miejsca zamieszkania – działka 13/24 przy ul. 7 Pułku Strzelców Konnych Wlkp.;
- 5.4 B - Budowa lokalnej tożsamości – pomnik 7 Pułku Strzelców Konnych Wlkp.
- 5.5 B - Przestrzeń jako źródło dobrego miejsca zamieszkania – ożywienie Domu Osiedlowego w Biedrusku;

Rewitalizacja – podobszar Chludowo

1.1 CH – projekty rewitalizacyjne

Podobszar rewitalizacji	Chludowo
Cel strategiczny	1 Obszar rewitalizacji przyjaznym miejscem zamieszkania 2 Spójność i aktywność społeczna 3 Rozwinięta infrastruktura społeczno-rekreacyjna
Kierunki działań	- poprawa ładu przestrzennego, estetyki i funkcji przestrzeni publicznej, - poprawa strefy środowiska naturalnego, - wzmocnienie potencjału rekreacyjnego i turystycznego, - poprawa poczucia bezpieczeństwa wśród mieszkańców; - budowa przestrzeni publicznej przyjaznej dla osób z niepełnosprawnościami, - wzmocnienie aktywności społecznej mieszkańców, - wzmocnienie poczucia więzi i integracji społecznej,



	<ul style="list-style-type: none"> - ożywienie terenów niewykorzystanych i nadanie im funkcji społeczno-rekreacyjnych, - wzmocnienie poczucia odpowiedzialności wśród mieszkańców za przestrzeń publiczną, - promocja zdrowego stylu życia i aktywnych form spędzania czasu wolnego, - promocja edukacji i kultury wśród mieszkańców.
Nazwa Przedsięwzięcia	To nie sztuka być turystą - Balaton
Lokalizacja przedsięwzięcia	Działka nr 531, tzw. Balaton
Zakres planowanych działań	<p>Projekt realizowany nad stawem przy ul. Poznańskiej w Chłudowie, obejmujący przystosowanie terenu do funkcji rekreacyjnej i spędzania czasu wolnego.</p> <p>Zakres planowanych prac obejmuje:</p> <ul style="list-style-type: none"> - uporządkowanie terenu wokół stawu, - oczyszczenie stawu, - wykonanie ławek, - wykonanie miejsca do palenia ogniska, - rozbudowa i doposażenie istniejącej altany, - wykonanie wigwamu, - zarybienie stawu, - instalacja monitoringu. <p>Wśród działań realizowanych "nad Balatonem" przewiduje się (zakres społeczny):</p> <ul style="list-style-type: none"> - organizację rajdów rowerowych i pieszych, - organizację imprez integracyjnych z mieszkańcami przy współdziałaniu przedsiębiorców – cyklicznych i okazjonalnych (m. in. powitanie wiosny, Biesiada Seniorów „Nad brzegami Balatonu”, Dzień Dziecka, Wianki, zakończenie lata), - organizację zawodów wędkarskich, - organizację dni sąsiedzkich, koncerty plenerowe (ogniska z gitarą i śpiewem), - organizację stancji NW, - utworzenie prezentacji historii Chłudowa na tablicach. <p>Realizacja przedsięwzięcia odpowiada na potrzebę ożywienia obszarów zdegradowanych poprzez zmianę jakości przestrzeni publicznej. Zakres planowanych działań został dostosowany do potrzeb wszystkich grup społecznych zapewniając warunki do podejmowania nowych inicjatyw, integracji, aktywizacji oraz budowania tożsamości lokalnej społeczności.</p>
Oddziaływanie przedsięwzięcia	<ul style="list-style-type: none"> X Sfera społeczna Sfera gospodarcza X Sfera przestrzenno-funkcjonalna



	X Sfera środowiskowa
Obszar oddziaływania przedsięwzięcia	Lokalny (gminny)
Zakres czasowy realizacji	Rozpoczęcie: 2021 Zakończenie: 2025
Szacowana wartość przedsięwzięcia	100 000,00zł
Źródła finansowania	1. Planowane środki zewnętrzne, np. kredyty, pożyczki, prywatne 2. Budżet gminy Suchy Las.
Podmiot koordynujący	Gmina Suchy Las, OPS w Suchym Lesie
Wskaźniki rezultatu	<p>Beneficjenci bezpośredni projektu: mieszkańcy podobszaru rewitalizacji Chłudowo</p> <p>Beneficjenci pośredni projektu: pozostali mieszkańcy Gminy i przyjezdni.</p> <p>Wskaźniki rezultatu:</p> <ul style="list-style-type: none"> - liczba wspartych / zmodernizowanych obiektów infrastrukturalnych (1 szt.); - liczba obiektów dostosowanych do potrzeb osób z niepełnosprawnościami (1 szt.); - liczba zmodernizowanego / wybudowanego oświetlenia drogowego / monitoringu (1 szt.); - ilość inicjatyw realizowanych w partnerstwie (przedsiębiorcy, organizacje) (4 szt.); - liczba zorganizowanych imprez o charakterze społeczno-kulturalnym (4 szt.); - liczba uczestników imprez o charakterze społeczno-kulturalnym (ok. 300 osób); - liczba akcji / szkoleń promujących zdrowy tryb życia (2 szt.); - liczba zagospodarowanych terenów niewykorzystanych (1 szt.)
Problemy jakie rozwiązuje planowane przedsięwzięcie	<p>Zakłada się, że realizacja projektu nad Balatonem będzie odnosiła się w sposób bezpośredni i pośredni do zidentyfikowanych na etapie diagnozy negatywnych zjawisk społecznych. Tereny zaniedbane, a takim terenem jest obecnie Balaton, to miejsca gdzie spotykają się osoby spożywające alkohol, co może mieć przełożenie na wzrost przestępczości, a w sposób oczywisty powoduje, że tereny te są postrzegane przez mieszkańców jako mało bezpieczne. Nadanie terenowi Balatonu funkcji rekreacyjnej sprawi, że teren ten przestanie być postrzegany jako niebezpieczny, a wykonana infrastruktura zapewni możliwość spędzania czasu wolnego w społecznie akceptowany sposób. Zakładane nad Balatonem działania stworzą ofertę alternatywnych względem np. używek, form spędzania czasu. Dla zwiększenia poczucia bezpieczeństwa zakłada się zainstalowanie monitoringu. Zakłada się, że wykonana nad Balatonem infrastruktura będzie dostosowana do potrzeb osób niepełnosprawnych, co spowoduje, że osoby niepełnosprawne zyskają dostępne dla siebie miejsce rekreacji. Projekt ten przyczyni się zatem do wzrostu komfortu życia</p>

	osób niepełnosprawnych.
--	-------------------------

1.2. CH– projekty rewitalizacyjne

Podobszar rewitalizacji	Chludowo
Cel strategiczny	1 Obszar rewitalizacji przyjaznym miejscem zamieszkania 2 Spójność i aktywność społeczna 3 Rozwinięta infrastruktura społeczno-rekreacyjna
Kierunki działań	<ul style="list-style-type: none"> - poprawa ładu przestrzennego, estetyki i funkcji przestrzeni publicznej, - wzmocnienie potencjału rekreacyjnego i turystycznego, - poprawa poczucia bezpieczeństwa wśród mieszkańców - budowa przestrzeni publicznej przyjaznej dla osób z niepełnosprawnościami. - wzmocnienie aktywności społecznej mieszkańców, - wzmocnienie poczucia więzi i integracji społecznej, - wzmocnienie zainteresowania i zaangażowania wolontariatem, - wzmocnienie współpracy ze stowarzyszeniami, NGO's, - ożywienie terenów niewykorzystanych i nadanie im funkcji społeczno-rekreacyjnych, - wzmocnienie poczucia odpowiedzialności wśród mieszkańców za przestrzeń publiczną, - promocja edukacji i kultury wśród mieszkańców, - promocja zdrowego stylu życia i aktywnych form spędzania czasu wolnego
Nazwa Przedsięwzięcia	Przestrzeń jako źródło dobrego miejsca zamieszkania - Rynek
Lokalizacja przedsięwzięcia	Działka nr 477, ul. Rynek
Zakres planowanych działań	<p>Utworzenie miejsca oficjalnych spotkań (dożynki, święta narodowe) i integracji mieszkańców poprzez wykonanie następujących prac:</p> <ul style="list-style-type: none"> - uporządkowanie terenu, - wyrównanie terenu oraz wykonanie płyty rynku (wybrukowanie), - wykonanie oświetlenia terenu, - wykonanie ławek, koszy na śmieci i niezbędnej infrastruktury, - zaprojektowanie i wykonanie zieleni na rynku, - wykonanie tablicy informacyjnej o historii Chludowa, - instalacja monitoringu. <p>Wśród działań realizowanych w ramach projektu przewiduje się (zakres społeczny):</p> <ul style="list-style-type: none"> - organizację dożynek,



	<ul style="list-style-type: none"> - organizację parafiad, - organizację festynów rodzinnych, - organizację wycieczek historycznych, - organizację targu BIO, - plenerowe przedstawienia teatralne, - spotkania obywatelskie z mieszkańcami, warsztaty. <p>Realizacja przedsięwzięcia odpowiada na potrzebę ożywienia obszarów zdegradowanych poprzez zmianę jakości przestrzeni publicznej, dzięki utworzeniu miejsca dla oficjalnych spotkań i integracji mieszkańców.</p> <p>Rynek będzie stanowić punkt koncentrujący życie społeczne i kulturalne miejscowości.</p>
Oddziaływanie przedsięwzięcia	<ul style="list-style-type: none"> X Sfera społeczna X Sfera gospodarcza X Sfera przestrzenno-funkcjonalna X Sfera środowiskowa
Obszar oddziaływania przedsięwzięcia	Lokalny (gminny)
Zakres czasowy realizacji	Rozpoczęcie: 2019 Zakończenie: 2024
Szacowana wartość przedsięwzięcia	80 000,00zł
Zróżdła finansowania	<ol style="list-style-type: none"> 1. Program „Wielkopolska Odnowa Wsi 2013-2020” – konkurs „Pięknieje wielkopolska wieś”. 2. Program „Wielkopolska Odnowa Wsi 2013-2020” – konkurs „Odnowa wsi szansą dla aktywnych sołectw”. 3. Lokalna Grupa Działania „Kraina Trzech Rzek”. 4. Budżet gminy Suchy Las.
Podmiot koordynujący	Gmina Suchy Las, OPS w Suchym Lesie
Wskaźniki rezultatu	<p>Beneficjenci bezpośredni projektu: mieszkańcy podobszaru rewitalizacji Chludowo</p> <p>Beneficjenci pośredni projektu: pozostali mieszkańcy Gminy i przyjezdni.</p> <p>Wskaźniki rezultatu:</p> <ul style="list-style-type: none"> - liczba wspartych / zmodernizowanych obiektów infrastrukturalnych (1 szt.); - liczba obiektów dostosowanych do potrzeb osób z niepełnosprawnościami (1 szt.); - liczba zmodernizowanego / wybudowanego oświetlenia drogowego / monitoringu (1 szt.); - liczba zorganizowanych imprez o charakterze społeczno-kulturalnym (4 szt.) - liczba uczestników imprez o charakterze społeczno-kulturalnym (500 osób), - ilość inicjatyw realizowanych w partnerstwie (przedsiębiorcy, organizacje) (6 szt.),

		<ul style="list-style-type: none"> - liczba akcji / szkoleń promujących zdrowy tryb życia (2 szt.); - liczba wydarzeń dotyczących porządkowania przestrzeni publicznej przez mieszkańców (6 szt.); - liczba zagospodarowanych terenów niewykorzystanych (1 szt.).
Problemy rozwiązuje planowane przedsięwzięcie	jakie	<p>Wykonanie płyty rynku w Chludowie sprzyjać będzie integracji społecznej mieszkańców, przez co wpłynie na ograniczenie negatywnych zjawisk społecznych zidentyfikowanych dla podobszaru Chludowo. Planowane do realizacji na rynku imprezy takie jak dożynki, parafiada, festyny rodzinne będą imprezami ogólnodostępnymi i bezpłatnymi, zatem udział w tych imprezach będą mogły wziąć także osoby z grup defaworyzowanych, co stworzy szansę na poprawę społecznego funkcjonowania tych osób. Przewiduje się także, zwłaszcza w ramach festynów rodzinnych, realizację działań z zakresu profilaktyki społecznej, w tym uniwersalnej profilaktyki uzależnień.</p> <p>Z racji planowanego uruchomienia na rynku BIO-targu przewiduje się, że inicjatywa ta może wpłynąć na ograniczenie zjawiska bezrobocia - z jednej strony umożliwi mieszkańcom handel produktami z własnej uprawy, z drugiej może ogólnie wpłynąć na rozwój drobnego handlu w Chludowie.</p>

1.3.CH – projekty rewitalizacyjne

Podobszar rewitalizacji	Chludowo
Cel strategiczny	1 Obszar rewitalizacji przyjaznym miejscem zamieszkania 2 Spójność i aktywność społeczna 3 Rozwinięta infrastruktura społeczno-rekreacyjna
Kierunki działań	<ul style="list-style-type: none"> - poprawa ładu przestrzennego, estetyki i funkcji przestrzeni publicznej, - wzmocnienie potencjału rekreacyjnego i turystycznego, - budowa przestrzeni publicznej przyjaznej dla osób z niepełnosprawnościami. - wzmocnienie aktywności społecznej mieszkańców, - wzmocnienie poczucia więzi i integracji społecznej, - wzmocnienie kompetencji społecznych mieszkańców, - wzmocnienie zainteresowania i zaangażowania wolontariatem, - wzmocnienie współpracy ze stowarzyszeniami, NGO's, - wzmocnienie poczucia odpowiedzialności wśród mieszkańców za przestrzeń publiczną, - promocja edukacji i kultury wśród mieszkańców, - promocja zdrowego stylu życia i aktywnych form spędzania czasu wolnego.
Nazwa Przedsięwzięcia	Budowa lokalnej tożsamości – Stary Bar
Lokalizacja	Działka nr 489/5, tzw. Stary Bar



przedsięwzięcia	
Zakres planowanych działań	<p>Projekt polega na adaptacji wraz z niezbędną rozbudową historycznego budynku na cele kulturalne oraz społeczno-edukacyjne. Dwukondygnacyjny budynek, z poddaszem, wyposażony w obszerną salę widowiskową przyczyni się do zachowania cennych dóbr materialnych – architektonicznych, właściwych dla regionu.</p> <p>W ramach prac adaptacyjnych zostaną wykonane:</p> <ul style="list-style-type: none"> - roboty rozbiórkowe zewnętrzne i wewnętrzne, - roboty konstrukcyjne, - roboty elewacyjne, - roboty instalacyjne (wod.-kan. i elektryczne), - montaż instalacji odnawialnych źródeł energii, - roboty nawierzchniowe - zagospodarowanie terenu, <p>Zgodnie z zaleceniem konserwatorskim zostanie zachowana oryginalna bryła budynku, pokrycie dachu, kolorystyka elewacji, historyczny wzór stolarki okiennej oraz sklepienia i podłogi z desek. Wśród działań realizowanych w ramach projektu przewiduje się (zakres społeczny):</p> <ul style="list-style-type: none"> - stałe próby i kwartalne koncerty Orkiestry Dętej Chludowo, - stałe próby i kwartalne koncerty Zespołu Pieśni i Tańca Chludowianie, - koncerty okolicznościowe (np. obchody Święta Niepodległości, rocznica wybuchu II Wojny Światowej, Dzień Dziecka, obchody Dni Gminy Suchy Las, - spotkania integracyjne i zajęcia tematyczne dla Klubu Seniora „Dębowy Liść”, - spotkania Koła Gospodyń Wiejskich i zespołu „Chludowska Mazelonka”, - zajęcia dydaktyczne dla placówek oświatowych z terenu Gminy i spoza Gminy, - bieżące wydarzenia artystyczne, kulturalne, koncerty, wystawy, warsztaty (rękodzieła, taneczne, muzyczne, teatralne), spotkania z ciekawymi ludźmi (np. z podróżnikami, historykami, pisarzami), - organizacja zabaw dla mieszkańców i zajęć gimnastycznych dla seniorów, - organizacja świetlicy środowiskowej. <p>Realizacja przedsięwzięcia odpowiada na potrzebę ożywienia obszarów zdegradowanych dzięki przywróceniu im nowych funkcji społeczno-gospodarczych.</p> <p>Otwarty charakter działalności obiektu ma się przełożyć na wzrost aktywności obywatelskiej i społecznej mieszkańców oraz ich integrację.</p>
Oddziaływanie przedsięwzięcia	<ul style="list-style-type: none"> X Sfera społeczna X Sfera gospodarcza X Sfera przestrzenno-funkcjonalna X Sfera środowiskowa
Obszar oddziaływania	Lokalny (gminny)



przedsięwzięcia	
Zakres czasowy realizacji	Rozpoczęcie: 2018 rok Zakończenie: 2025 rok
Szacowana wartość przedsięwzięcia	400 000,00 zł
Źródła finansowania	1. WRPO 2014+. 2. Program „Wielkopolska Odnowa Wsi 2013-2020” – konkurs „Pięknieje wielkopolska wieś”. 3. Program „Wielkopolska Odnowa Wsi 2013-2020” – konkurs „Odnowa wsi szansą dla aktywnych sołectw”. 4. Lokalna Grupa Działania „Kraina Trzech Rzek”. 5. Program Ministra Kultury i Dziedzictwa Narodowego „Edukacja kulturalna”. 6. Budżet gminy Suchy Las.
Podmiot koordynujący	Gmina Suchy Las, OPS w Suchym Lesie
Wskaźniki rezultatu	Beneficjenci bezpośredni projektu: mieszkańcy podobszaru rewitalizacji Chłudowo Beneficjenci pośredni projektu: pozostali mieszkańcy Gminy i przyjezdni. Wskaźniki rezultatu: - liczba wspartych / zmodernizowanych obiektów infrastrukturalnych (1 szt.); - liczba obiektów dostosowanych do potrzeb osób z niepełnosprawnościami (1 szt.); - liczba zorganizowanych imprez o charakterze społeczno-kulturalnym (12 szt.); - liczba uczestników imprez o charakterze społeczno-kulturalnym (1000 osób); - liczba akcji / szkoleń edukacyjnych / pogadanek dla mieszkańców (6 szt.); - liczba akcji promocyjnych / szkoleń edukacyjnych dotyczących ochrony środowiska (4 szt.); - liczba organizacji/stowarzyszeń zaangażowanych w proces rewitalizacji (6 szt.); - ilość inicjatyw realizowanych w partnerstwie (przedsiębiorcy, organizacje), (6 szt.). - opracowanie strategii działalności dla domów osiedlowych/kultury (1 szt.). - liczba akcji / szkoleń promujących zdrowy tryb życia (4 szt.).
Problemy jakie rozwiązuje planowane przedsięwzięcie	Wyremontowany „Stary Bar” w Chłudowie będzie stanowił wspólne miejsce dla wielu inicjatyw społeczno – kulturalnych. Stworzy możliwość wspólnego koegzystowania wielu podmiotów, dotychczas rozproszonych, które nierzadko borykały się z trudnościami lokalowymi, stanowiącymi barierę dla dalszego rozwoju prowadzonej działalności. „Stary Bar” będzie siedzibą dla stowarzyszeń („Orkiestry Dętej Chłudowo oraz Zespołu Pieśni i

	<p>Tańca Chłudowianie”), Klubu Seniora, świetlicy środowiskowej oraz będzie również stanowił swoisty inkubator dla działań społecznych udostępniając swą przestrzeń dla nowych, dziś nieartykułowanych inicjatyw.</p> <p>Działające w „Starym Barze” podmioty proponować będą ofertę służącą integracji społecznej, wzmocnieniu więzi pomiędzy mieszkańcami, stworzą ofertę spędzania wolnego czasu także dla osób niepełnosprawnych, a kierując ofertę do różnorodnych grup mieszkańców w konsekwencji zapobiegać będą takim zjawiskom jak wykluczenie społeczne, alkoholizm.</p>
--	--

Rewitalizacja – podobszar Gołęczewo

2.1.G – projekty rewitalizacyjne

Podobszar rewitalizacji	Gołęczewo
Cel strategiczny	1 Obszar rewitalizacji przyjaznym miejscem zamieszkania 2 Spójność i aktywność społeczna
Kierunki działań	<ul style="list-style-type: none"> - poprawa ładu przestrzennego, estetyki i funkcji przestrzeni publicznej, - wzmocnienie potencjału rekreacyjnego i turystycznego, - poprawa poczucia bezpieczeństwa wśród mieszkańców, - budowa przestrzeni publicznej przyjaznej dla osób z niepełnosprawnościami, - wzmocnienie aktywności społecznej mieszkańców, - wzmocnienie poczucia więzi i integracji społecznej, - wzmocnienie kompetencji społecznych mieszkańców, - wzmocnienie zainteresowania i zaangażowania wolontariatem, - wzmocnienie współpracy ze stowarzyszeniami, NGO's,
Nazwa Przedsięwzięcia	Budowa lokalnej tożsamości – teren dworca PKP
Lokalizacja przedsięwzięcia	Działka nr 311/8, teren dworca PKP
Zakres planowanych działań	<p>Przedmiotem projektu jest przeprowadzenie adaptacji budynku dworca PKP w Gołęczewie, w celu przywrócenia jego funkcji użytkowej z zachowaniem pierwotnego charakteru architektonicznego i zabezpieczenie istniejącej substancji zabytkowej przed niekorzystnym wpływem środowiska.</p> <p>Zakres prac obejmuje rozbiórkę budynku gospodarczego i modernizację budynku stacyjnego oraz szaletu. W południowej części działki planuje się lokalizację zadaszanej wiaty rowerowej. W budynku będzie znajdował się Punkt Przyjęć Dzielnicy oraz poczekalnia dla podróżnych.</p> <p>Planuje się również wprowadzenie monitoringu zewnętrznego wokół terenu dworca oraz umieszczenie akcentującego oświetlenia, podkreślającego walory architektoniczne modernizowanego</p>



	<p>obiekty. W centralnej części działki zostanie zamontowana tablica interaktywna z rozkładem jazdy pociągów.</p> <p>Wśród działań realizowanych w ramach projektu przewiduje się (zakres społeczny):</p> <ul style="list-style-type: none"> - utworzenie Punktu Przyjęć Dzielnicowego, - organizacja pogadanek dla dzieci i młodzieży dotyczących bezpieczeństwa, - organizacja akcji "Podziel się książką", - organizacja Punktu Informacji o atrakcjach wsi i ciekawych miejscach we wsi, - akcje społeczne. <p>Realizacja przedsięwzięcia odpowiada na potrzebę ożywienia obszarów zdegradowanych dzięki przywróceniu im nowych funkcji społeczno-gospodarczych.</p> <p>Zadanie infrastrukturalne zaplanowane w ramach przedsięwzięcia ma poprawić estetykę i funkcjonalność przestrzeni obiektu publicznego, stając się impulsem do podejmowania nowych inicjatyw przez społeczność lokalną.</p>
Oddziaływanie przedsięwzięcia	<ul style="list-style-type: none"> X Sfera społeczna X Sfera gospodarcza X Sfera przestrzenno-funkcjonalna Sfera środowiskowa
Obszar oddziaływania przedsięwzięcia	Lokalny (gminny)
Zakres czasowy realizacji	Rozpoczęcie: 2019 Zakończenie: 2025
Szacowana wartość przedsięwzięcia	700 000,00zł
Źródła finansowania	<ol style="list-style-type: none"> 1. WRPO 2014+. 2. Program „Wielkopolska Odnowa Wsi 2013-2020” – konkurs „Pięknieje wielkopolska wieś”. 3. Program „Wielkopolska Odnowa Wsi 2013-2020” – konkurs „Odnowa wsi szansą dla aktywnych sołectw”. 4. Lokalna Grupa Działania „Kraina Trzech Rzek”. 5. Budżet gminy Suchy Las.
Podmiot koordynujący	Gmina Suchy Las, OPS w Suchym Lesie
Wskaźniki rezultatu	<p>Bezpośrednimi beneficjentami będą mieszkańcy podobszaru rewitalizacji Gołęczewo, a beneficjentami pośrednimi będą pozostali mieszkańcy Gminy oraz przyjezdni.</p> <p>Wskaźniki rezultatu:</p> <ul style="list-style-type: none"> - liczba wspartych / zmodernizowanych obiektów infrastrukturalnych (1 szt.); - liczba obiektów dostosowanych do potrzeb osób z niepełnosprawnościami (1 szt.);

		<ul style="list-style-type: none"> - liczba zmodernizowanego / wybudowanego oświetlenia drogowego / monitoringu (1 szt.); - liczba akcji / szkoleń edukacyjnych / pogadanek dla mieszkańców (4 szt.);
Problemy rozwiązuje planowane przedsięwzięcie	jakie	<p>Wyremontowany budynek starego dworca PKP, w części stanowiąc może miejsce dla różnych inicjatyw społeczno – kulturalnych, w tym promujących czytelnictwo. Akcja pn. „Podziel się książką”, pozwoli nie tylko na wymianę księgozbioru, ale również może być początkiem do wspólnego czytania książek, która to akcja trafiać będzie również do grup marginalizowanych. Utworzenie dodatkowo, posterunku policji, wywołać może efekt zwiększonego poczucia bezpieczeństwa wśród mieszkańców.</p> <p>Dodatkowo, utworzenie punktu informacji o atrakcjach / historii wsi i regiony, wywoła dodatkowy element pobudzenia społecznej tożsamości i identyfikacji z miejscem, odpowiedzialności za wspólna przestrzeń.</p>

2.2.G – projekty rewitalizacyjne

Podobszar rewitalizacji	Goleczewo	
Cel strategiczny	1 Obszar rewitalizacji przyjaznym miejscem zamieszkania 2 Spójność i aktywność społeczna	
Kierunki działań	<ul style="list-style-type: none"> - poprawa ładu przestrzennego, estetyki i funkcji przestrzeni publicznej, - poprawa strefy środowiska naturalnego, - wzmocnienie potencjału rekreacyjnego i turystycznego, - budowa przestrzeni publicznej przyjaznej dla osób z niepełnosprawnościami, - wzmocnienie aktywności społecznej mieszkańców, - wzmocnienie poczucia więzi i integracji społecznej, - wzmocnienie kompetencji społecznych mieszkańców, - wzmocnienie zainteresowania i zaangażowania wolontariatem, - wzmocnienie współpracy ze stowarzyszeniami, NGO's, 	
Nazwa Przedsięwzięcia	Budowa lokalnej tożsamości - Stara Remiza	
Lokalizacja przedsięwzięcia	Działka nr 85/6, 86/6, 86/4, teren dawnych łąźni w Goleczewie (Stara Remiza)	
Zakres planowanych działań	<p>Budynek pierwotnie stanowiący łąźnie w późniejszym czasie pełnił funkcje siedziby Ochotniczej Straży Pożarnej i świetlicy wiejskiej – był zatem ważnym miejscem dla lokalnej społeczności.</p> <p>Po przeprowadzeniu rewitalizacji – kompleksowej odnowy - przywrócona zostanie społeczna funkcja budynku, ponownie będzie on służył mieszkańcom.</p> <p>Dla umożliwienia tak przyjętych celów i zaplanowanych działań konieczny jest kompleksowy remont budynku Starej Remizy z</p>	



	<p>zachowaniem zewnętrznej bryły (zakres infrastrukturalny). Zakres prac obejmuje m. in.:</p> <ul style="list-style-type: none"> - roboty konstrukcyjne, - roboty elewacyjne, - roboty instalacyjne (wod.-kan. i elektryczne), - zagospodarowanie terenu. <p>Budynek zostanie zaprojektowany jako dostępny dla osób niepełnosprawnych (dostęp z poziomego wejścia, toaleta dla niepełnosprawnych, drzwi bez progowe).</p> <p>Wśród działań realizowanych w ramach projektu przewiduje się (zakres społeczny):</p> <ul style="list-style-type: none"> - organizację centrum wolontariatu, - organizacja kawiarenki weekendowej, - organizacja zawodów billardowych, piłkarskich (stołowych), - organizacja warsztatów dla seniorów: wymiana międzypokoleniowa, - organizacja klubu seniora: Uniwersytet Trzeciego Wieku, - organizacja "babiego targu", - organizacja ogrodu permakulturowego: społeczny ogród. <p>Realizacja przedsięwzięcia odpowiada na potrzebę żywienia obszarów zdegradowanych poprzez zmianę jakości przestrzeni publicznej. Nastąpi poprawa bezpieczeństwa i komfortu użytkowników obiektu. Działania prowadzone w obiekcie będą sprzyjać integracji, aktywizacji i budowaniu tożsamości społeczności lokalnej.</p>
Oddziaływanie przedsięwzięcia	<ul style="list-style-type: none"> X Sfera społeczna X Sfera gospodarcza X Sfera przestrzenno-funkcjonalna Sfera środowiskowa
Obszar oddziaływania przedsięwzięcia	Lokalny (gminny)
Zakres czasowy realizacji	Rozpoczęcie: 2019 Zakończenie: 2025
Szacowana wartość przedsięwzięcia	1 500 000,00zł
Źródła finansowania	<ol style="list-style-type: none"> 1. Program „Wielkopolska Odnowa Wsi 2013-2020” – konkurs „Pięknieje wielkopolska wieś”. 2. Program „Wielkopolska Odnowa Wsi 2013-2020” – konkurs „Odnowa wsi szansą dla aktywnych sołectw”. 3. Lokalna Grupa Działania „Kraina Trzech Rzek”. 4. PROW 2014-2020 j. 5. Program Ministra Kultury i Dziedzictwa Narodowego „Edukacja kulturalna”. 6. Budżet gminy Suchy Las.
Podmiot	Gmina Suchy Las, OPS w Suchym Lesie



koordynujący	
Wskaźniki rezultatu	<p>Beneficjenci bezpośredni projektu: mieszkańcy podobszaru rewitalizacji Gołęczewo</p> <p>Beneficjenci pośredni projektu: pozostali mieszkańcy Gminy i przyjezdni.</p> <p>Wskaźniki rezultatu:</p> <ul style="list-style-type: none"> - liczba wspartych / zmodernizowanych obiektów infrastrukturalnych (1 szt.); - liczba obiektów dostosowanych do potrzeb osób z niepełnosprawnościami (1 szt.); - liczba zorganizowanych imprez o charakterze społeczno-kulturalnym (6 szt.); - liczba uczestników imprez o charakterze społeczno-kulturalnym (300 osób); - liczba akcji / szkoleń edukacyjnych / pogadanek dla mieszkańców (4 szt.).
Problemy jakie rozwiązuje planowane przedsięwzięcie	<p>W budynku „Starej Remizy” będzie działało m.in. Centrum Wolontariatu. W ramach Centrum prowadzone będą działania mające na celu przygotowanie oferty wolontariatu dla osób w każdym wieku. Wolontariat, jako forma zdobywania doświadczenia zawodowego, przyczyni się do włączania również osób bezrobotnych w planowane inicjatywy. Zakłada się zatem, że Centrum Wolontariatu będzie miało korzystny wpływ w zakresie minimalizowania negatywnych zjawisk społecznych zdiagnozowanych w Gołęczewie, w tym bezrobocia.</p>

2.3.G – projekty rewitalizacyjne

Podobszar rewitalizacji	Gołęczewo
Cel strategiczny	<p>1 Obszar rewitalizacji przyjaznym miejscem zamieszkania</p> <p>2 Spójność i aktywność społeczna</p>
Kierunki działań	<ul style="list-style-type: none"> - poprawa ładu przestrzennego, estetyki i funkcji przestrzeni publicznej, - wzmocnienie potencjału rekreacyjnego i turystycznego, - poprawa poczucia bezpieczeństwa wśród mieszkańców, - budowa przestrzeni publicznej przyjaznej dla osób z niepełnosprawnościami, - wzmocnienie aktywności społecznej mieszkańców, - wzmocnienie poczucia więzi i integracji społecznej, - wzmocnienie kompetencji społecznych mieszkańców, - wzmocnienie zainteresowania i zaangażowania wolontariatem,
Nazwa Przedsięwzięcia	Budowa lokalnej tożsamości – Stara Przepompownia
Lokalizacja przedsięwzięcia	Działka nr 250/1
Zakres planowanych działań	<p>Projekt będzie realizowany na ul. Wodnej w Gołęczewie.</p> <p>Po przeprowadzeniu rewitalizacji – kompleksowej odnowy - przywrócona zostanie społeczna funkcja budynku, ponownie będzie on służył mieszkańcom.</p>



MINISTERSTWO
ROZWOJU



SAMORZĄD WOJEWÓDZTWA
WIELKOPOLSKIEGO

Unia Europejska
Fundusz Spójności



	<p>Dla umożliwienia tak przyjętych celów i zaplanowanych działań konieczny jest kompleksowy remont budynku Starej Przepompowni z zachowaniem zewnętrznej bryły (zakres infrastrukturalny).</p> <p>Zakres prac obejmuje m. in.:</p> <ul style="list-style-type: none"> - prace projektowe, - roboty konstrukcyjne, - roboty elewacyjne, - roboty instalacyjne (m. in. elektryczne), - zagospodarowanie terenu. <p>Budynek zostanie zaprojektowany jako dostępny dla osób niepełnosprawnych.</p> <p>Wśród działań realizowanych w ramach projektu przewiduje się (zakres społeczny):</p> <ul style="list-style-type: none"> - organizację pikników historycznych, - organizację letnich lekcji historycznych, - organizację rajdów rowerowych. <p>Realizacja przedsięwzięcia odpowiada na potrzebę ożywienia obszarów zdegradowanych poprzez zmianę jakości przestrzeni publicznej. Nastąpi poprawa bezpieczeństwa i komfortu użytkowników obiektu. Działania prowadzone w obiekcie będą sprzyjać integracji, aktywizacji i budowaniu tożsamości społeczności lokalnej.</p>
Oddziaływanie przedsięwzięcia	<ul style="list-style-type: none"> X Sfera społeczna X Sfera gospodarcza X Sfera przestrzenno-funkcjonalna Sfera środowiskowa
Obszar oddziaływania przedsięwzięcia	Lokalny (gminny)
Zakres czasowy realizacji	Rozpoczęcie: 2023 Zakończenie: 2025
Szacowana wartość przedsięwzięcia	300 000,00zł
Źródła finansowania	<ol style="list-style-type: none"> 1. Planowane środki zewnętrzne, np. kredyty, pożyczki, prywatne 2. Budżet gminy Suchy Las.
Podmiot koordynujący	Gmina Suchy Las, OPS w Suchym Lesie
Wskaźniki rezultatu	<p>Beneficjenci bezpośredni projektu: mieszkańcy podobszaru rewitalizacji Gołęczewo</p> <p>Beneficjenci pośredni projektu: pozostali mieszkańcy Gminy i przyjezdni.</p> <p>Wskaźniki rezultatu:</p> <ul style="list-style-type: none"> - liczba wspartych / zmodernizowanych obiektów infrastrukturalnych (1 szt); - liczba obiektów dostosowanych do potrzeb osób z



MINISTERSTWO
ROZWOJU



SAMORZĄD WOJEWÓDZTWA
WIELKOPOLSKIEGO

Unia Europejska
Fundusz Spójności



	<p>niepełnosprawnościami (1 szt.);</p> <ul style="list-style-type: none"> - masa usuniętych produktów azbestowych (972,00 tony); - liczba zorganizowanych imprez o charakterze społeczno-kulturalnym (12 szt.); - liczba uczestników imprez o charakterze społeczno-kulturalnym (500 osób); - liczba akcji / szkoleń edukacyjnych / pogadanek dla mieszkańców (6 szt.); - liczba organizacji / stowarzyszeń zaangażowanych w proces rewitalizacji (6 szt.); - ilość inicjatyw realizowanych w partnerstwie (przedsiębiorcy, organizacje), 5 szt.).
Problemy jakie rozwiązuje planowane przedsięwzięcie	<p>Zakłada się, że realizacja projektu będzie odnosiła się w sposób bezpośredni i pośredni do zidentyfikowanych na etapie diagnozy negatywnych zjawisk społecznych. Tereny niezagospodarowane / zaniedbane, a takim terenem jest obecnie otoczenie działki nr 250/1 i sama działka, to miejsce gdzie spotykają się osoby spożywające alkohol, co może mieć przełożenie na wzrost przestępczości, a w sposób oczywisty powoduje, że tereny te są postrzegane przez mieszkańców jako mało bezpieczne. Nadanie terenowi nowej funkcji społeczno-przestrzennej, sprawi że przestanie być postrzegany jako niebezpieczny, a wykonana infrastruktura zapewni możliwość spędzania czasu wolnego w społecznie akceptowany sposób. Zakładane działania stworzą ofertę alternatywnych względem np. używek form spędzania czasu. Rewitalizowane miejsce, będzie również bardzo dobrym miejscem dla prowadzenia działań edukacyjnych – historycznych, wszak Gołęczewo, to wieś położona przy Chłudowie – najstarszej wsi w Wielkopolsce.</p>

2.4.G – projekty rewitalizacyjne

Podobszar rewitalizacji	Gołęczewo
Cel strategiczny	<p>1 Obszar rewitalizacji przyjaznym miejscem zamieszkania 2 Spójność i aktywność społeczna</p>
Kierunki działań	<ul style="list-style-type: none"> - poprawa ładu przestrzennego, estetyki i funkcji przestrzeni publicznej, - poprawa strefy środowiska naturalnego, - wzmocnienie potencjału rekreacyjnego i turystycznego, - poprawa poczucia bezpieczeństwa wśród mieszkańców - budowa przestrzeni publicznej przyjaznej dla osób z niepełnosprawnościami, - wzmocnienie aktywności społecznej mieszkańców, - wzmocnienie poczucia więzi i integracji społecznej,
Nazwa	Przestrzeń jako źródło dobrego miejsca zamieszkania – staw



Fundusze Europejskie
Pomoc Techniczna



MINISTERSTWO
ROZWOJU



SAMORZĄD WOJEWÓDZTWA
WIELKOPOLSKIEGO

Unia Europejska
Fundusz Spójności



Przedsięwzięcia	przy ul. Tysiąclecia
Lokalizacja przedsięwzięcia	Działka nr 225
Zakres planowanych działań	<p>Projekt zostanie zrealizowany nad stawem przy ul. Tysiąclecia w Golęczewie, będzie obejmował przystosowanie terenu do funkcji rekreacyjnej i turystycznej.</p> <p>Zakres prac obejmuje:</p> <ul style="list-style-type: none"> - uporządkowanie terenu wokół stawu, - oczyszczenie stawu, - wykonanie ławek, koszy na śmieci, - wykonanie miejsca do palenia ogniska, - posadzenie roślin, - zarybienie stawu - instalacja monitoringu. <p>Wśród działań realizowanych nad stawem przewiduje się (zakres społeczny):</p> <ul style="list-style-type: none"> - organizację rajdów rowerowych i pieszych NW, - organizację imprez integracyjnych z mieszkańcami przy współudziale przedsiębiorców – cyklicznych i okazjonalnych (m. in. powitanie wiosny, Dzień Dziecka, Wianki, zakończenie lata), - organizację grupowych zajęć ruchowych w okresie letnim, - organizację zawodów wędkarskich, - organizację dni sąsiedzkich, koncerty plenerowe (ogniska z gitarą i śpiewem), - organizację stancji NW. <p>Realizacja przedsięwzięcia odpowiada na potrzebę ożywienia obszarów zdegradowanych poprzez zmianę jakości przestrzeni publicznej. Zakres planowanych działań został dostosowany do potrzeb wszystkich grup społecznych zapewniając warunki do podejmowania nowych inicjatyw, integracji, aktywizacji oraz budowania tożsamości lokalnej społeczności.</p>
Oddziaływanie przedsięwzięcia	<p>X Sfera społeczna</p> <p>Sfera gospodarcza</p> <p>X Sfera przestrzenno-funkcjonalna</p> <p>Sfera środowiskowa</p>
Obszar oddziaływania przedsięwzięcia	Lokalny (gminny)
Zakres czasowy realizacji	Rozpoczęcie: 2018 Zakończenie: 2025
Szacowana wartość przedsięwzięcia	100 000,00zł
Źródła finansowania	<ol style="list-style-type: none"> 1. Program „Wielkopolska Odnowa Wsi 2013-2020” – konkurs „Pięknieje wielkopolska wieś”. 2. Program „Wielkopolska Odnowa Wsi 2013-2020” – konkurs „Odnowa wsi szansą dla aktywnych sołectw”. 3. Lokalna Grupa Działania „Kraina Trzech Rzek”. 4. Budżet gminy Suchy Las.



Podmiot koordynujący	Gmina Suchy Las, OPS w Suchym Lesie
Wskaźniki rezultatu	<p>Beneficjenci bezpośredni projektu: mieszkańcy podobszaru rewitalizacji Gołęczewo</p> <p>Beneficjenci pośredni projektu: pozostali mieszkańcy Gminy i przyjezdni.</p> <p>Wskaźniki rezultatu:</p> <ul style="list-style-type: none"> - liczba wspartych / zmodernizowanych obiektów infrastrukturalnych (1 szt.); - liczba obiektów dostosowanych do potrzeb osób z niepełnosprawnościami (1 szt.); - liczba zmodernizowanego / wybudowanego oświetlenia drogowego / monitoringu (1szt.) - liczba zorganizowanych imprez o charakterze społeczno-kulturalnym (12 szt.); - liczba uczestników imprez o charakterze społeczno-kulturalnym (500 osób); - liczba organizacji / stowarzyszeń zaangażowanych w proces rewitalizacji (6 szt.); - ilość inicjatyw realizowanych w partnerstwie (przedsiębiorcy, organizacje), (4szt.).
Problemy jakie rozwiązuje planowane przedsięwzięcie	<p>Zakłada się, że realizacja projektu nad stawem przy ul. Tysiąclecia w Gołęczewie będzie odnosiła się w sposób bezpośredni i pośredni do zidentyfikowanych na etapie diagnozy negatywnych zjawisk społecznych. Tereny zaniedbane, a takim terenem jest obecnie otoczenie stawu, to miejsca gdzie spotykają się osoby spożywające alkohol, co może mieć przełożenie na wzrost przestępczości, a w sposób oczywisty powoduje, że tereny te są postrzegane przez mieszkańców jako mało bezpieczne. Nadanie terenowi stawu przy ul. Tysiąclecia w Gołęczewie funkcji rekreacyjnej sprawi, że teren ten przestanie być postrzegany jako niebezpieczny, a wykonana infrastruktura zapewni możliwość spędzania czasu wolnego w społecznie akceptowany sposób. Zakładane działania stworzą ofertę alternatywnych względem np. używek form spędzania czasu. Dla zwiększenia poczucia bezpieczeństwa zakłada się zainstalowanie monitoringu.</p> <p>Zakłada się, że wykonana infrastruktura będzie dostosowana do potrzeb osób niepełnosprawnych, co spowoduje, że osoby niepełnosprawne zyskają dostępne dla siebie miejsce rekreacji. Projekt ten przyczyni się zatem do wzrostu komfortu życia osób niepełnosprawnych.</p>

Rewitalizacja – podobszar Złotniki
3.1.Z – projekty rewitalizacyjne

Podobszar rewitalizacji	Złotniki - Osiedle
Cel strategiczny	1 Obszar rewitalizacji przyjaznym miejscem zamieszkania 2 Spójność i aktywność społeczna
Kierunki działań	- poprawa ładu przestrzennego, estetyki i funkcji przestrzeni publicznej; - wzmocnienie potencjału rekreacyjnego i turystycznego; - poprawa poczucia bezpieczeństwa wśród mieszkańców; - budowa przestrzeni publicznej przyjaznej dla osób z niepełnosprawnościami, - wzmocnienie poczucia więzi i integracji społecznej.
Nazwa Przedsięwzięcia	Przestrzeń jako źródło dobrego miejsca zamieszkania – dworzec PKP w Złotnikach
Lokalizacja przedsięwzięcia	Działka nr 300/15, teren dworca PKP
Zakres planowanych działań	Rewitalizacja budynku dworca Siedziba Straży Gminnej Oddział Biblioteki CKiBP w Suchym Lesie Klub Młodzieżowy Spotkania z mieszkańcami, warsztaty
Oddziaływanie przedsięwzięcia	X Sfera społeczna X Sfera gospodarcza X Sfera przestrzenno-funkcjonalna X Sfera środowiskowa
Obszar oddziaływania przedsięwzięcia	Regionalny (wojewódzki) i krajowy
Zakres czasowy realizacji	Rozpoczęcie: 2019 Zakończenie: 2025
Szacowana wartość przedsięwzięcia	3 000 000,00zł
Źródła finansowania	1. WRPO 2014+. 2. Lokalna Grupa Działania „Kraina Trzech Rzek”. 3. Budżet gminy Suchy Las.
Podmiot koordynujący	Gmina Suchy Las, OPS w Suchym Lesie
Wskaźniki rezultatu	Beneficjenci bezpośredni projektu: mieszkańcy podobszaru rewitalizacji Złotniki Beneficjenci pośredni projektu: pozostali mieszkańcy Gminy i przyjezdni. Wskaźniki rezultatu: - liczba wspartych / zmodernizowanych obiektów infrastrukturalnych (1 szt.); - liczba obiektów dostosowanych do potrzeb osób z



	<p>niepełnosprawnościami (1 szt.);</p> <ul style="list-style-type: none"> - liczba szkoleń dotyczących postępowania w sytuacjach kryzysowych (4 szt.); - liczba zorganizowanych imprez o charakterze społeczno-kulturalnym (12 szt.); - liczba uczestników imprez o charakterze społeczno-kulturalnym (1000 osób); - liczba akcji / szkoleń edukacyjnych / pogadanek dla mieszkańców (6 szt.); - liczba organizacji / stowarzyszeń zaangażowanych w proces rewitalizacji (4 szt.); - ilość inicjatyw realizowanych w partnerstwie (przedsiębiorcy, organizacje), (4 szt.).
<p>Problemy rozwiązuje planowane przedsięwzięcie</p>	<p>jakie</p> <p>W zrewitalizowanym budynku dworca kolejowego w Złotnikach powstanie Klub Młodzieżowy, zakłada się także utworzenie przestrzeni na siedzibę Straży Gminnej oraz umiejscowienie oddziału Biblioteki CKiBP w Suchym Lesie. W ramach Klubu Młodzieżowego przewiduje się realizację cyklicznych warsztatów, spotkań służących rozwijaniu zainteresowań młodych ludzi. Klub będzie także miejscem, gdzie będą realizowane zajęcia z przedsiębiorczości dla młodych ludzi, w tym zajęcia ukazujące inną stronę ekonomii – ekonomia społeczna. Klub kształtując zainteresowania oraz wypełniając czas wolny będzie swoistym przekątnikiem wartości oraz promował będzie postawy zgodne z normami społecznymi. Zakłada się, że część zajęć w Klubie poświęconych będzie profilaktyce uzależnień wśród młodzieży. Promując przedsiębiorczość, kształtując zainteresowania, promując model życia zgodny z zasadami współżycia społecznego, Klub będzie przyczyniał się do minimalizowania skali negatywnych zjawisk społecznych występujących w Złotnikach, takich jak bezrobocie, alkoholizm, przemoc.</p> <p>Ulokowanie w budynku dworca kolejowego w Złotnikach siedziby Straży Gminnej wpłynie z jednej strony na podniesienie poczucia bezpieczeństwa wśród mieszkańców, z drugiej zaś pozwoli na lepszą komunikację tej służby z lokalną społecznością.</p> <p>Dopełnieniem opisanych powyżej działań będzie stworzenie na dworcu siedziby dla oddziału Biblioteki CKiBP w Suchym Lesie, która będzie posiadała także czytelnię, dostępną dla mieszkańców, ale również dla korzystających z dworca turystów.</p>

Rewitalizacja – podobszar Suchy Las

4.1.SL – projekty rewitalizacyjne

Podobszar rewitalizacji	Suchy Las
Cel strategiczny	<p>1 Obszar rewitalizacji przyjaznym miejscem zamieszkania</p> <p>2 Spójność i aktywność społeczna</p>



	3 Rozwinięta infrastruktura społeczno-rekreacyjna
Kierunki działań	<ul style="list-style-type: none"> - poprawa ładu przestrzennego, estetyki i funkcji przestrzeni publicznej; - wzmocnienie potencjału rekreacyjnego i turystycznego; - budowa przestrzeni publicznej przyjaznej dla osób z niepełnosprawnościami; - poprawa poczucia bezpieczeństwa wśród mieszkańców; - wzmocnienie aktywności społecznej mieszkańców; - wzmocnienie poczucia więzi i integracji społecznej; - ożywienie terenów niewykorzystanych i nadanie im funkcji społeczno-rekreacyjnych, - wzmocnienie poczucia odpowiedzialności wśród mieszkańców za przestrzeń publiczną; - promocja edukacji i kultury wśród mieszkańców; - promocja zdrowego stylu życia i aktywnych form spędzania czasu wolnego.
Nazwa Przedsięwzięcia	Przestrzeń jako źródło dobrego miejsca zamieszkania – utworzenie terenu parkowego w Suchym Lesie
Lokalizacja przedsięwzięcia	Działka nr 337/11
Zakres planowanych działań	<p>Projekt realizowany na niezagospodarowanej dotychczas działce u zbiegu ulic Promienistej, Nizinnej i Szkolnej w Suchym Lesie. Teren ten jest nierówny, porośnięty chwastami i dziko rosnącymi krzewami. Dla mieszkańców oraz dzieci i młodzieży z pobliskich placówek oświatowych, stwarza szansę na utworzenie parku do wypoczynku, nauki i zabawy.</p> <p>Zakres prac obejmuje:</p> <ul style="list-style-type: none"> - wykonanie projektu, - przygotowanie terenu pod inwestycję - uporządkowanie i wyrównanie terenu, - wykonanie małej architektury (ławki, kosze na śmieci, tablice edukacyjne), - nasadzenia roślin - instalacja monitoringu. - ogródek meteorologiczny (barometr, higrometr, termometr, deszczomierz, wiatrowskaz, urządzenie do pomiaru zanieczyszczenia powietrza), dodatkowo instalacja drzewa solarnego (ławeczka z możliwością ładowania komórek, tabletów, itp.) <p>Wśród działań realizowanych w ramach projektu przewiduje się (zakres społeczny):</p> <ul style="list-style-type: none"> - utworzenie kompleksu parkowego stanowiącego miejsce do spędzania czasu wolnego mieszkańców, - organizację konkursu na nazwę parku,



	<p>- organizacja wydarzeń (np. czytanie pod Dębem, Biesiada Seniorów),</p> <p>- organizacja zajęć dla dzieci i młodzieży z okolicznych szkół na świeżym powietrzu.</p> <p>Realizacja przedsięwzięcia odpowiada na potrzebę ożywienia obszarów zdegradowanych poprzez zmianę jakości przestrzeni publicznej.</p> <p>W ramach przedsięwzięcia planuje się podejmowanie działań służących zwiększeniu integracji i zaangażowaniu mieszkańców, zarówno dzieci i młodzieży, ich rodziców oraz osób starszych.</p>
Oddziaływanie przedsięwzięcia	<p>X Sfera społeczna</p> <p>Sfera gospodarcza</p> <p>X Sfera przestrzenno-funkcjonalna</p> <p>X Sfera środowiskowa</p>
Obszar oddziaływania przedsięwzięcia	Lokalny (gminny)
Zakres czasowy realizacji	Rozpoczęcie: 2021 Zakończenie: 2025
Szacowana wartość przedsięwzięcia	2 000 000,00zł
Źródła finansowania	1. Planowane środki zewnętrzne, np. kredyty, pożyczki, prywatne 2. Budżet gminy Suchy Las.
Podmiot koordynujący	Gmina Suchy Las, OPS w Suchym Lesie
Wskaźniki rezultatu	<p>Bezpośrednimi beneficjentami będą mieszkańcy podobszaru rewitalizacji Suchy Las, a beneficjentami pośrednimi będą pozostali mieszkańcy Gminy oraz przyjezdni.</p> <p>Wskaźniki rezultatu:</p> <ul style="list-style-type: none"> - liczba obiektów dostosowanych do potrzeb osób z niepełnosprawnościami (1 szt.); - liczba zmodernizowanego / wybudowanego oświetlenia drogowego / monitoringu (1 szt.); - liczba zorganizowanych imprez o charakterze społeczno-kulturalnym (4 szt.); - liczba uczestników imprez o charakterze społeczno-kulturalnym (500 osób); - ilość inicjatyw realizowanych w partnerstwie (przedsiębiorcy, organizacje), (2 szt.); - liczba zagospodarowanych terenów niewykorzystanych (1szt.).
Problemy jakie rozwiązuje planowane przedsięwzięcie	Tereny zaniedbane, a takim terenem jest obecnie teren u zbiegu ulic Promienistej, Nizinnej i Szkolnej, to miejsca gdzie spotykają się osoby spożywające alkohol, co może mieć przełożenie na wzrost przestępczości, a w sposób oczywisty powoduje, że tereny te są postrzegane przez mieszkańców jako mało bezpieczne.

	<p>Przeistoczenie w teren parkowy oraz nadanie funkcji rekreacyjnej sprawi, że teren ten przestanie być postrzegany jako niebezpieczny, a wykonana infrastruktura zapewni możliwość spędzania czasu wolnego w społecznie akceptowany sposób. Dla zwiększenia poczucia bezpieczeństwa zakłada się zainstalowanie monitoringu.</p> <p>Zakłada się, że wykonana infrastruktura będzie dostosowana do potrzeb osób niepełnosprawnych, co spowoduje, że osoby niepełnosprawne zyskają dostępne dla siebie miejsce rekreacji. Projekt ten przyczyni się zatem do wzrostu komfortu życia osób niepełnosprawnych.</p> <p>Przygotowany teren rekreacyjny będzie służył wszystkim mieszkańcom miejscowości, w tym także dzieciom uczęszczającym do świetlicy środowiskowej w Suchym Lesie, które wywodzą się m.in. z rodzin dotkniętych problemem uzależnień, problemem przemocy w rodzinie itp. Dla dzieci ze świetlic w parku w okresie letnim zakłada się przeprowadzenie zajęć, organizację konkursów, gry i zabawy terenowe. W parku organizowane będą także pikniki dla mieszkańców.</p>
--	--

Rewitalizacja – podobszar Biedrusko

5.1.B – projekty rewitalizacyjne

Podobszar rewitalizacji	Biedrusko
Cel strategiczny	1 Obszar rewitalizacji przyjaznym miejscem zamieszkania 2 Spójność i aktywność gospodarcza 3 Rozwinięta infrastruktura społeczno-rekreacyjna
Kierunki działań	<ul style="list-style-type: none"> - poprawa ładu przestrzennego, estetyki i funkcji przestrzeni publicznej; - poprawa strefy środowiska naturalnego; - wzmocnienie potencjału rekreacyjnego i turystycznego; - budowa przestrzeni publicznej przyjaznej dla osób z niepełnosprawnościami; - wzmocnienie aktywności społecznej mieszkańców; - wzmocnienie poczucia więzi i integracji społecznej; - ożywienie terenów niewykorzystanych i nadanie im funkcji społeczno-rekreacyjnych, - wzmocnienie poczucia odpowiedzialności wśród mieszkańców za przestrzeń publiczną; - promocja zdrowego stylu życia i aktywnych form spędzania czasu wolnego.
Nazwa Przedsięwzięcia	To nie sztuka być turystą - Marina
Lokalizacja przedsięwzięcia	Działka nr 50/5, rejon. tzw. mariny



Zakres planowanych działań	<p>Projekt realizowany będzie w Biedrusku, nad rzeką Wartą. Planuje się wykonanie przystanku wodnego wraz z infrastrukturą towarzyszącą (m. in. wiatą, pomostem, miejscem na ognisko, toaletami). Miejsce to będzie mogło zostać włączone w szlak Wielkiej Pętli Wielkopolski.</p> <p>Dla umożliwienia realizacji działań i celów, konieczne jest wykonanie następujących prac (zakres inwestycyjny):</p> <ul style="list-style-type: none"> - prace projektowe, - przygotowanie terenu pod inwestycję (m. in.: wyrównanie i uporządkowanie terenu), - roboty budowlane (pomost, miejsce wodowania sprzętu), - nasadzenia roślin, - wykonanie małej architektury (wiata, miejsce na ognisko, miejsce zabaw dla dzieci, tablice informacyjne), - oznakowanie szlaku wodnego). <p>Wśród działań realizowanych w ramach projektu przewiduje się (zakres społeczny):</p> <ul style="list-style-type: none"> - organizację spływów kajakowych, spływów tratwami, - organizację tramwaju wodnego Poznań - Biedrusko, - organizację zielonych szkół, - organizację - utworzenie spółdzielni socjalnej jako operatora miejsca, - organizację wydarzeń - pikników dla mieszkańców, - spotkania integracyjne, warsztaty. <p>Realizacja przedsięwzięcia odpowiada na potrzebę ożywienia obszarów zdegradowanych poprzez zmianę jakości przestrzeni publicznej. Mieszkańcy i turyści zyskają teren do integracji i aktywizacji różnych grup wiekowych.</p>
Oddziaływanie przedsięwzięcia	<p>X Sfera społeczna X Sfera gospodarcza X Sfera przestrzenno-funkcjonalna Strefa środowiskowa</p>
Obszar oddziaływania przedsięwzięcia	Lokalny (gminny)
Zakres czasowy realizacji	Rozpoczęcie: 2022 Zakończenie: 2025
Szacowana wartość przedsięwzięcia	1 000 000,00zł
Źródła finansowania	1. Planowane środki zewnętrzne, np. kredyty, pożyczki, prywatne 2. Budżet gminy Suchy Las.
Podmiot koordynujący	Gmina Suchy Las, OPS w Suchym Lesie
Wskaźniki rezultatu	Beneficjenci bezpośredni projektu: mieszkańcy podobszaru rewitalizacji Biedrusko Beneficjenci pośredni projektu: pozostali mieszkańcy Gminy i przyjezdni.



	Wskaźniki rezultatu: - liczba wspartych / zmodernizowanych obiektów infrastrukturalnych (1 szt.); - liczba obiektów dostosowanych do potrzeb osób z niepełnosprawnościami (1 szt.); - liczba powstałego oznakowania poziomego / pionowego (1 szt.); - liczba akcji promocyjnych / szkoleń edukacyjnych dotyczących ochrony środowiska (6 szt.); - liczba organizacji/stowarzyszeń zaangażowanych w proces rewitalizacji (4 szt.); - ilość inicjatyw realizowanych w partnerstwie (przedsiębiorcy, organizacje), (8 szt.); - liczba akcji / szkoleń promujących zdrowy tryb życia (2 szt.); - liczba zagospodarowanych terenów niewykorzystanych (1 szt.)
Problemy jakie rozwiązuje planowane przedsięwzięcie	Idea realizacji mariny nad rzeką Wartą w Biedrusku to z jednej strony stworzenie dla mieszkańców atrakcyjnego miejsca do spędzania czasu wolnego i ożywienie terenu nad rzeką, ale jednocześnie to także powołanie spółdzielni socjalnej będącej operatorem miejsca. Spółdzielnia socjalna, jako podmiot ekonomii społecznej, będzie ofertą umożliwiającą aktywizację osób z grup defaworyzowanych, zatem przyczyni się do ograniczenia zdiagnozowanych na terenie Biedruska negatywnych zjawisk społecznych, stając się szansą na aktywizację osób wykluczonych społecznie.

5.2.B– projekty rewitalizacyjne

Podobszar rewitalizacji	Biedrusko
Cel strategiczny	1 Obszar rewitalizacji przyjaznym miejscem zamieszkania 2 Spójność i aktywność społeczna
Kierunki działań	- poprawa ładu przestrzennego, estetyki i funkcji przestrzeni publicznej; - wzmocnienie potencjału rekreacyjnego i turystycznego; - budowa przestrzeni publicznej przyjaznej dla osób z niepełnosprawnościami; - wzmocnienie aktywności społecznej mieszkańców; - wzmocnienie poczucia więzi i integracji społecznej; - wzmocnienie kompetencji społecznych mieszkańców
Nazwa Przedsięwzięcia	Przestrzeń jako źródło dobrego miejsca zamieszkania – park przy ul. Powstańców Wlkp.
Lokalizacja przedsięwzięcia	Działka nr 44/8, rejon parku przy blokach ul. Powstańców Wlkp.
Zakres planowanych działań	Projekt realizowany będzie w Biedrusku przy ul. Powstańców Wielkopolskich, na terenie parku. Obecnie obszar ten jest zaniedbany, brak w nim infrastruktury. Dla umożliwienia realizacji działań i celów, konieczne jest wykonanie następujących prac (zakres inwestycyjny): - przygotowanie projektu, - prace porządkowe związane m. in. z wyrównaniem nawierzchni, - nasadzenie roślinności,



	<p>- wykonanie placu zabaw i małej architektury (m. in. ławki, kosze na śmieci, tablice informacyjne).</p> <p>Wśród działań realizowanych w ramach projektu przewiduje się (zakres społeczny):</p> <ul style="list-style-type: none"> - organizacja wspólnych wydarzeń sąsiedzkich, - organizacja wystawy trwałej, - organizacja zabaw plenerowych dla dzieci i młodzieży, - odtworzenie fontanny ogrodowej. <p>Realizacja przedsięwzięcia odpowiada na potrzebę ożywienia obszarów zdegradowanych poprzez zmianę jakości przestrzeni publicznej. W ramach przedsięwzięcia planuje się podejmowanie działań służących zwiększeniu integracji i zaangażowaniu mieszkańców, zarówno dzieci i młodzieży, ich rodziców oraz osób starszych.</p>
Oddziaływanie przedsięwzięcia	<p>X Sfera społeczna</p> <p>Sfera gospodarcza</p> <p>X Sfera przestrzenno-funkcjonalna</p> <p>Sfera środowiskowa</p>
Obszar oddziaływania przedsięwzięcia	Lokalny (gminny)
Zakres czasowy realizacji	Rozpoczęcie: 2019 Zakończenie: 2025
Szacowana wartość przedsięwzięcia	100 000,00zł
Źródła finansowania	1. Lokalna Grupa Działania „Kraina Trzech Rzek”. 2. Budżet gminy Suchy Las.
Podmiot koordynujący	Gmina Suchy Las, OPS w Suchym Lesie
Wskaźniki rezultatu	<p>Beneficjenci bezpośredni projektu: mieszkańcy podobszaru rewitalizacji Biedrusko</p> <p>Beneficjenci pośredni projektu: pozostali mieszkańcy Gminy i przyjezdni.</p> <p>Wskaźniki rezultatu:</p> <ul style="list-style-type: none"> - liczba wspartych / zmodernizowanych obiektów infrastrukturalnych (1 szt.); - liczba obiektów dostosowanych do potrzeb osób z niepełnosprawnościami (1 szt.); - liczba zorganizowanych imprez o charakterze społeczno-kulturalnym (10 szt.); - liczba uczestników imprez o charakterze społeczno-kulturalnym (1000 osób); - ilość inicjatyw realizowanych w partnerstwie (przedsiębiorcy, organizacje) (6 szt.).
Problemy jakie rozwiązuje planowane przedsięwzięcie	Tereny zaniedbane, a takim terenem jest obecnie teren parku przy ul. Powstańców Wielkopolskich w Biedrusku, to miejsca gdzie spotykają się osoby spożywające alkohol, co może mieć przełożenie na wzrost przestępczości, a w sposób oczywisty



	<p>powoduje, że tereny te są postrzegane przez mieszkańców jako mało bezpieczne. Tereny takie zniechęcają mieszkańców do przebywania w przestrzeni publicznej. Poddanie terenu rewitalizacji oraz nadanie funkcji rekreacyjnej sprawi, że teren ten przestanie być postrzegany jako niebezpieczny, a wykonana infrastruktura zapewni możliwość spędzania czasu wolnego w społecznie akceptowany sposób. Dla zwiększenia poczucia bezpieczeństwa zakłada się zainstalowanie monitoringu.</p> <p>Zakłada się, że wykonana infrastruktura będzie dostosowana do potrzeb osób niepełnosprawnych, co spowoduje, że osoby niepełnosprawne zyskają dostępne dla siebie miejsce rekreacji. Projekt ten przyczyni się zatem do wzrostu komfortu życia osób niepełnosprawnych.</p> <p>Przygotowany teren rekreacyjny będzie służył wszystkim mieszkańcom miejscowości.</p>
--	--

5.3.B– projekty rewitalizacyjne

Podobszar rewitalizacji	Biedrusko
Cel strategiczny	1 Obszar rewitalizacji przyjaznym miejscem zamieszkania 2 Spójność i aktywność społeczna
Kierunki działań	<ul style="list-style-type: none"> - poprawa ładu przestrzennego, estetyki i funkcji przestrzeni publicznej; - wzmocnienie potencjału rekreacyjnego i turystycznego; - poprawa poczucia bezpieczeństwa wśród mieszkańców - budowa przestrzeni publicznej przyjaznej dla osób z niepełnosprawnościami; - wzmocnienie aktywności społecznej mieszkańców; - wzmocnienie poczucia więzi i integracji społecznej
Nazwa Przedsięwzięcia	Przestrzeń jako źródło dobrego miejsca zamieszkania - działka 13/24 przy ul. 7 Pułku Strzelców Konnych
Lokalizacja przedsięwzięcia	W trosce o przestrzeń jako źródło dobrego zamieszkania - działka 13/24 przy ul. 7 Pułku Strzelców Konnych Wielkopolskich
Zakres planowanych działań	<p>Projekt realizowany będzie na niezagospodarowanej działce w Biedrusku przy ul. 7 Pułku Strzelców Konnych. Dla umożliwienia realizacji działań i celów, konieczne jest wykonanie następujących prac (zakres inwestycyjny):</p> <ul style="list-style-type: none"> - prace projektowe, - uporządkowanie i wyrównanie terenu, - wykonanie małej architektury, - nasadzenie roślinności. <p>Wśród działań realizowanych w ramach projektu przewiduje się (zakres społeczny):</p> <ul style="list-style-type: none"> - organizację zabaw indiańskich dla dzieci, - organizację zawodów tematycznych dla dzieci, - organizacja dni sąsiedzkich, - stworzenie zielonego buforu między budującymi się osiedlami, - spotkania z mieszkańcami, akcje społeczne.



	Realizacja przedsięwzięcia odpowiada na potrzebę żywienia obszarów zdegradowanych poprzez zmianę jakości przestrzeni publicznej. W ramach przedsięwzięcia planuje się podejmowanie działań służących zwiększeniu integracji i zaangażowaniu mieszkańców, zarówno dzieci i młodzieży, ich rodziców oraz osób starszych.
Oddziaływanie przedsięwzięcia	X Sfera społeczna X Sfera gospodarcza X Sfera przestrzenno-funkcjonalna Sfera środowiskowa
Obszar oddziaływania przedsięwzięcia	Lokalny (gminny)
Zakres czasowy realizacji	Rozpoczęcie: 2019 Zakończenie: 2025
Szacowana wartość przedsięwzięcia	100 000,00zł
Źródła finansowania	1. Lokalna Grupa Działania „Kraina Trzech Rzek”. 2. Budżet gminy Suchy Las.
Podmiot koordynujący	Gmina Suchy Las, OPS w Suchym Lesie
Wskaźniki rezultatu	Beneficjenci bezpośredni projektu: mieszkańcy podobszaru rewitalizacji Biedrusko Beneficjenci pośredni projektu: pozostali mieszkańcy Gminy i przyjezdni. Wskaźniki rezultatu: - liczba wspartych / zmodernizowanych obiektów infrastrukturalnych (1 szt.); - liczba obiektów dostosowanych do potrzeb osób z niepełnosprawnościami (1 szt.); - liczba zorganizowanych imprez o charakterze społeczno-kulturalnym (8 szt.); - liczba uczestników imprez o charakterze społeczno-kulturalnym (1 000 osób); - liczba akcji promocyjnych / szkoleń edukacyjnych dotyczących ochrony środowiska (4 szt.); - liczba organizacji/stowarzyszeń zaangażowanych w proces rewitalizacji (4 szt.); - ilość inicjatyw realizowanych w partnerstwie (przedsiębiorcy, organizacje), (8 szt.).
Problemy jakie rozwiązuje planowane przedsięwzięcie	Tereny zaniedbane, a takim terenem jest obecnie teren parku przy ul. 7 Pułku Strzelców w Biedrusku, to miejsca gdzie spotykają się osoby spożywające alkohol, co może mieć przełożenie na wzrost przestępczości, a w sposób oczywisty powoduje, że tereny te są postrzegane przez mieszkańców jako mało bezpieczne. Tereny takie zniechęcają mieszkańców do przebywania w przestrzeni publicznej. Poddanie terenu rewitalizacji oraz nadanie funkcji rekreacyjnej sprawi, że teren ten przestanie być postrzegany jako niebezpieczny, a wykonana infrastruktura zapewni możliwość spędzania czasu wolnego w społecznie akceptowany sposób. Dla



MINISTERSTWO
ROZWOJU



SAMORZĄD WOJEWÓDZTWA
WIELKOPOLSKIEGO

Unia Europejska
Fundusz Spójności



	<p>zwiększenia poczucia bezpieczeństwa zakłada się zainstalowanie monitoringu.</p> <p>Zakłada się, że wykonana infrastruktura będzie dostosowana do potrzeb osób niepełnosprawnych, co spowoduje, że osoby niepełnosprawne zyskają dostępne dla siebie miejsce rekreacji. Projekt ten przyczyni się zatem do wzrostu komfortu życia osób niepełnosprawnych.</p> <p>Przygotowany teren rekreacyjny będzie służył wszystkim mieszkańcom miejscowości.</p>
--	---

5.4.B – projekty rewitalizacyjne

Obszar rewitalizacji	Biedrusko
Cel strategiczny	1 Obszar rewitalizacji przyjaznym miejscem zamieszkania 2 Spójność i aktywność społeczna
Kierunki działań	<ul style="list-style-type: none"> - poprawa ładu przestrzennego, estetyki i funkcji przestrzeni publicznej; - wzmocnienie potencjału rekreacyjnego i turystycznego; - budowa przestrzeni publicznej przyjaznej dla osób z niepełnosprawnościami, - wzmocnienie poczucia więzi i integracji społecznej.
Nazwa Przedsięwzięcia	Budowa lokalnej tożsamości - pomnik 7 Pułku Strzelców Konnych Wielkopolskich.
Lokalizacja przedsięwzięcia	Działka nr 14/48
Zakres planowanych działań	<p>W ramach projektu zostanie postawiony pomnik upamiętniający wydarzenia wojenne na terenie Wielkopolski. 7. Pułk Strzelców Konnych Wielkopolskich był oddziałem kawalerii Wojska Polskiego z okresu II Rzeczypospolitej. Wchodził w skład Wielkopolskiej Brygady Kawalerii, z którą przebył szlak bojowy we wrześniu 1939 r. Za kampanię wrześniową 1939 pułk został odznaczony orderem Virtuti Militari</p> <p>Projekt realizowany będzie w Biedrusku przy ul. Powstańców Wielkopolskich.</p> <p>Zakres przedsięwzięcia obejmuje:</p> <ul style="list-style-type: none"> - wykonanie projektu,, - uporządkowanie terenu pod pomnik i w jego pobliżu, - wykonanie pomnika, - uroczyste odsłonięcie. <p>Wśród działań realizowanych w ramach projektu przewiduje się (zakres społeczny):</p> <ul style="list-style-type: none"> - organizacja wydarzeń typu apele, odczyty przy pomniku, - organizacja wycieczek rowerowych połączonych z historią Biedruska, - organizacja ważnych wydarzeń historycznych w miejscowości. <p>Realizacja przedsięwzięcia odpowiada na potrzebę ożywienia obszarów zdegradowanych poprzez zmianę jakości przestrzeni publicznej. Wpłynie na podniesienie</p>



MINISTERSTWO
ROZWOJU



SAMORZĄD WOJEWÓDZTWA
WIELKOPOLSKIEGO

Unia Europejska
Fundusz Spójności



	kompetencji społecznych i postaw obywatelskich mieszkańców.
Oddziaływanie przedsięwzięcia	X Sfera społeczna Sfera gospodarcza X Sfera przestrzenno-funkcjonalna Sfera środowiskowa
Obszar oddziaływania przedsięwzięcia	Lokalny (gminny)
Zakres czasowy realizacji	Rozpoczęcie: 2018 Zakończenie: 2024
Szacowana wartość przedsięwzięcia	50 000,00zł
Źródła finansowania	1. Lokalna Grupa Działania „Kraina Trzech Rzek”. 2. Budżet gminy Suchy Las.
Podmiot koordynujący	Gmina Suchy Las
Wskaźniki rezultatu	Beneficjenci bezpośredni projektu: mieszkańcy podobszaru rewitalizacji Biedrusko Beneficjenci pośredni projektu: pozostali mieszkańcy Gminy i przyjezdni. Wskaźniki rezultatu: - liczba obiektów dostosowanych do potrzeb osób z niepełnosprawnościami (1 szt.); - liczba akcji / szkoleń edukacyjnych / pogadanek dla mieszkańców (6 szt.).
Problemy jakie rozwiązuje planowane przedsięwzięcie	Tereny zaniedbane, a takim terenem jest obecny teren, to miejsce to miejsce gdzie spotykają się osoby spożywające alkohol, co może mieć przełożenie na wzrost przestępczości, a w sposób oczywisty powoduje, że tereny te są postrzegane przez mieszkańców jako mało bezpieczne. Tereny takie zniechęcają mieszkańców do przebywania w przestrzeni publicznej. Poddanie terenu rewitalizacji sprawi, że teren ten przestanie być postrzegany jako niebezpieczny.

5.5.B – projekty rewitalizacyjne

Obszar rewitalizacji	Biedrusko
Cel strategiczny	1 Obszar rewitalizacji przyjaznym miejscem zamieszkania 2 Spójność i aktywność społeczna 3 Rozwinięta infrastruktura społeczno-rekreacyjna
Kierunki działań	- poprawa ładu przestrzennego, estetyki i funkcji przestrzeni publicznej; - wzmocnienie aktywności społecznej mieszkańców; - wzmocnienie poczucia więzi i integracji społecznej; - wzmocnienie kompetencji społecznych mieszkańców; - wzmocnienie zainteresowania i zaangażowania wolontariatem; - wzmocnienie współpracy ze stowarzyszeniami, NGO`s; - wzmocnienie poczucia odpowiedzialności wśród



MINISTERSTWO
ROZWOJU



SAMORZĄD WOJEWÓDZTWA
WIELKOPOLSKIEGO

Unia Europejska
Fundusz Spójności



Przedsięwzięcie współfinansowane ze środków Programu Operacyjnego Pomoc Techniczna 2014-2020

	<p>mieszkańców za przestrzeń publiczną;</p> <ul style="list-style-type: none"> - promocja edukacji i kultury wśród mieszkańców; - promocja zdrowego stylu życia i aktywnych form spędzania czasu wolnego.
Nazwa Przedsięwzięcia	Przeźren jako Źródło dobrego miejsca zamieszkania – ożywienie Domu Osiedlowego w Biedrusku
Lokalizacja przedsięwzięcia	Działka nr 28, ul. Zjednoczenia 4
Zakres planowanych działań	<p>Projekt będzie realizowany w Biedrusku, przy ul. Zjednoczenia, w obecnym Domu Osiedlowym w Biedrusku.</p> <p>Dla zrealizowania tak sprecyzowanych celów i działań konieczne jest opracowanie strategii funkcjonowania obiektu, zakup wyposażenia dla prowadzenia działań edukacyjnych, ewentualna rozbudowa Domu Osiedlowego w Biedrusku (zakres inwestycyjny).</p> <p>Wśród działań realizowanych w ramach projektu przewiduje się (zakres społeczny):</p> <ul style="list-style-type: none"> - stworzenie w ramach Domu Osiedlowego centrum społeczno-kulturalnego, - organizacja i realizacja zajęć dla dzieci, młodzieży i dorosłych (nauka języków, zajęcia artystyczne, naukowe, turnieje gier klubowych, warsztaty kulinarne, spotkania z ciekawymi osobami), - stworzenie klubu dla młodzieży (miejsca gdzie młodzi ludzie mogliby spędzać czas samodzielnie, ale z opieką dorosłych, - opracowanie strategii instytucji. <p>Realizacja przedsięwzięcia odpowiada na potrzebę ożywienia obszarów zdegradowanych poprzez zmianę jakości przestrzeni publicznej.</p> <p>Otwarty charakter działalności obiektu ma się przełożyć na wzrost aktywności obywatelskiej i społecznej mieszkańców oraz ich integrację.</p>
Oddziaływanie przedsięwzięcia	<ul style="list-style-type: none"> X Sfera społeczna X Sfera gospodarcza X Sfera przestrzenno-funkcjonalna Sfera środowiskowa
Obszar oddziaływania przedsięwzięcia	Lokalny (gminny)
Zakres czasowy realizacji	<p>Rozpoczęcie: 2018</p> <p>Zakończenie: 2025</p>
Szacowana wartość przedsięwzięcia	50 000,00zł
Źródła finansowania	<ol style="list-style-type: none"> 1. Lokalna Grupa Działania „Kraina Trzech Rzek”. 2. Program Ministra Kultury i Dziedzictwa Narodowego „Edukacja kulturalna”. 3. Budżet gminy Suchy Las.
Podmiot koordynujący	Gmina Suchy Las



MINISTERSTWO
ROZWOJU



SAMORZĄD WOJEWÓDZTWA
WIELKOPOLSKIEGO

Unia Europejska
Fundusz Spójności



Wskaźniki rezultatu	<p>Beneficjenci bezpośredni projektu: mieszkańcy podobszaru rewitalizacji Biedrusko Beneficjenci pośredni projektu: pozostali mieszkańcy Gminy i przyjezdni.</p> <p>Wskaźniki rezultatu:</p> <ul style="list-style-type: none"> - liczba wspartych / zmodernizowanych obiektów infrastrukturalnych (1 szt.); - liczba obiektów dostosowanych do potrzeb osób z niepełnosprawnościami (1 szt.); - liczba zorganizowanych imprez o charakterze społeczno-kulturalnym (24 szt.); - liczba uczestników imprez o charakterze społeczno-kulturalnym (2 000 osób); - liczba akcji / szkoleń edukacyjnych / pogadanek dla mieszkańców (6 szt.); - liczba akcji promocyjnych / szkoleń edukacyjnych dotyczących ochrony środowiska (4 szt.); - liczba organizacji/stowarzyszeń zaangażowanych w proces rewitalizacji (6 szt.); - ilość inicjatyw realizowanych w partnerstwie (przedsiębiorcy, organizacje), (6 szt.); - opracowanie strategii działalności dla domów osiedlowych/kultury (1 szt.).
Problemy jakie rozwiązuje planowane przedsięwzięcie	<p>W toku przeprowadzonych konsultacji społecznych ustalono, że istniejący w Biedrusku Dom Osiedlowy nie spełnia oczekiwań wszystkich mieszkańców Biedruska. Zdaniem mieszkańców oferta Domu Osiedlowego jest ograniczona z uwagi m.in. na ograniczenia lokalowe Domu. Rozbudowany i zorganizowany „na nowo” Dom Osiedlowy stanie się miejscem organizacji wydarzeń kulturalnych, umożliwi rozwijanie pasji bez względu na wiek. Zakłada się również stworzenie oferty dla młodzieży i tym samym zatrzymanie młodych w Biedrusku, gdyż, na co zwracali uwagę mieszkańcy w trakcie konsultacji społecznych, obecnie osoby uczące się w szkołach ponadgimnazjalnych swój czas wolny spędzają w Poznaniu ze względu na brak dla nich jakiegokolwiek oferty w Biedrusku.</p> <p>Zakłada się także wypracowanie porozumienia pomiędzy podmiotami dotychczas użytkującymi Dom Osiedlowy, nawiązanie pomiędzy nimi ścisłej współpracy tak, by mogły one w jak największym stopniu zaspokajać potrzeby lokalnej społeczności.</p> <p>Realizowana w ramach Domu Osiedlowego działalność szkoleniowa (nauka języków, rozwijanie zainteresowań) sprzyjać będzie poprawie aktywności społecznej mieszkańców oraz poprzez oddziaływanie na wzrost kompetencji uczestników szkoleń przyczyni się do obniżenia skali zdiagnozowanych wskaźników negatywnych zjawisk społecznych na terenie Biedruska.</p>

Projekty uzupełniające (dopuszczalne) wobec działań rewitalizacyjnych, są tymi projektami – zadaniami, które z uwagi na mniejszą skalę / zakres oddziaływania, nie mogą zostać uznane jako projekty podstawowe, funkcjonujące w pełni samodzielnie. Ich realizacja jednak, wynika z realizacji celów programów rewitalizacji. Uwzględnienie projektów uzupełniających pozwoli na wsparcie wyników uzyskanych w związku z realizacją projektów kluczowych i podstawowych. Polegają one na szeroko rozumianej aktywizacji społeczności lokalnej i stanowią istotny element realizacji Programu.

Projekty te, będą uzupełniać realizację podstawowych przedsięwzięć rewitalizacyjnych Gminnego programu rewitalizacji, i będą sfinansowane w momencie wystąpienia dodatkowych źródeł finansowania. Przedsięwzięcia uzupełniające, mogą wskutek aktualizacji Gminnego programu rewitalizacji zostać do niego włączone jako uzupełnienie przedsięwzięć podstawowych. Szacunkowa wartość przedsięwzięć uzupełniających określona została w rozdziale 14 Gminnego programu rewitalizacji.

Szczegółowy opis przedsięwzięć uzupełniających zawarto w tabeli nr 32 w Rozdziale 14 Gminnego programu rewitalizacji.




11. Opis powiązań gminnego programu rewitalizacji z dokumentami strategicznymi

Istotnym elementem programowania dokumentów strategicznych jest zapewnienie ich komplementarności, a więc wzajemnie uzupełniających się działań i polityk.

Zasada komplementarności wskazana w Traktacie o funkcjonowaniu Unii Europejskiej, zgodnie z którym dążąc do zwiększenia komplementarności i skuteczności swoich działań, Unia i Państwa Członkowskie koordynują swoje polityki w dziedzinie współpracy na rzecz rozwoju i konsultują się wzajemnie co do swych programów pomocy, w tym w organizacjach międzynarodowych i podczas konferencji międzynarodowych. Mogą one podejmować wspólne działania. Państwa Członkowskie w razie potrzeby przyczyniają się do wykonania programów pomocy Unii.

Komplementarność stanowi jedną z kluczowych zasad realizacji polityki wspólnotowej. Skutkuje wzmocnieniem podejmowanych działań i bardziej racjonalnym wydatkowaniem środków.

Wskazać należy, że Program pozostaje spójny z kierunkami rozwoju Gminy wskazanymi w lokalnych dokumentach strategicznych takich jak:

-  Strategia Rozwoju Gminy Suchy Las na lata 2013-2022;
-  Gminna Strategia rozwiązywania problemów społecznych na terenie gminy Suchy Las na lata 2017-2025;
-  Studium Uwarunkowań i Kierunków Zagospodarowania Przestrzennego Gminy Suchy Las (2016).

Proces programowania Gminnego Programu Rewitalizacji dla Gminy Suchy Las na lata 2017-2025 został opracowany w sposób, który uwzględnia zakres rewitalizacji wynikający z dokumentów strategicznych krajowych regionalnych i lokalnych.



Fundusze Europejskie
Pomoc Techniczna

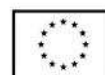


MINISTERSTWO
ROZWOJU



SAMORZĄD WOJEWÓDZTWA
WIELKOPOLSKIEGO

Unia Europejska
Fundusz Spójności



Z uwagi na tematykę dla działań przewidzianych w GPR kluczową rolę odgrywają następujące dokumenty krajowe i regionalne:

- ✚ Koncepcja Przestrzennego Zagospodarowania Kraju 2030 (KPZK 2030) (2011);
- ✚ Strategia na Rzecz Odpowiedzialnego Rozwoju (2017);
- ✚ Długookresowa Strategia Rozwoju Kraju. Polska 2030. Trzecia Fala Nowoczesności (2013);
- ✚ Krajowa Strategia Rozwoju Regionalnego 2010-2020: Regiony, Miasta, Obszary wiejskie (KSRR) (2010);
- ✚ Strategia Rozwoju Województwa Wielkopolskiego do 2020 roku. Wielkopolska 2020;
- ✚ Program ochrony środowiska dla gminy Suchy Las na lata 2014-2017 z perspektywą na lata 2018-2021;
- ✚ Program Usuwania Azbestu z terenu Gminy Suchy Las (2012);

Wskazać należy, że Gminny program rewitalizacji, jest spójny ze wszystkimi wskazanymi powyżej dokumentami, ponieważ w trakcie opracowywania uwzględniono wszelkie założenia kierunkowe zawarte w tych dokumentach. Poniższa tabela zawiera wskazane cele poszczególnych dokumentów strategicznych Gminy spójnych z celami Programu. Zapisy przywołane powyżej jednoznacznie świadczą o pełnej spójności celów ogólnych zaproponowanych w Programie ze wszystkimi poddanymi analizie programami rozwoju na szczeblu lokalnym. Cele i zaplanowane w ich ramach działania, przedsięwzięcia spójnie odpowiadają na potrzeby wynikające z przeprowadzonej diagnozy i analizy lokalnych dokumentów strategicznych.



MINISTERSTWO
ROZWOJU



SAMORZĄD WOJEWÓDZTWA
WIELKOPOLSKIEGO

Unia Europejska
Fundusz Spójności



Tabela nr 29: Wykaz powiązań Gminnego programu rewitalizacji ze strategicznymi dokumentami na poziomie krajowym, regionalnym i lokalnym

Dokumenty strategiczne – krajowe, regionalne i lokalne	Cele Gminnego Programu Rewitalizacji dla Gminy Suchy Las na lata 2017-2025		
	Gmina posiadająca przyjazną przestrzeń zamieszkania	Gmina spójna i aktywna społecznie	Gmina z rozwiniętą infrastrukturą społeczno-rekreacyjną
Koncepcja Przestrzennego Zagospodarowania Kraju 2030 (KPZK 2030)	<p>Cel 2. Poprawa spójności wewnętrznej i terytorialne równoważenie rozwoju kraju poprzez promowanie integracji funkcjonalnej, tworzenie warunków dla rozprzestrzeniania się czynników rozwoju, wielofunkcyjny rozwój obszarów wiejskich oraz wykorzystanie potencjału wewnętrznego wszystkich terytoriów</p> <p>Cel 3. Poprawa dostępności terytorialnej kraju w różnych skalach przestrzennych poprzez rozwijanie infrastruktury transportowej i telekomunikacyjnej</p> <p>Cel 6. Przywrócenie i utrwalenie ładu przestrzennego</p>	<p>Cel 2. Poprawa spójności wewnętrznej i terytorialne równoważenie rozwoju kraju poprzez promowanie integracji funkcjonalnej, tworzenie warunków dla rozprzestrzeniania się czynników rozwoju, wielofunkcyjny rozwój obszarów wiejskich oraz wykorzystanie potencjału wewnętrznego wszystkich terytoriów</p>	<p>Cel 4. Kształtowanie struktur przestrzennych wspierających osiągnięcie i utrzymanie wysokiej jakości środowiska przyrodniczego i walorów krajobrazowych Polski</p>
Strategia na Rzecz Odpowiedzialnego Rozwoju	<p>Cel szczegółowy II – Rozwój społecznie wrażliwy i terytorialnie zrównoważony: (Obszar: rozwój zrównoważony terytorialnie):</p> <ul style="list-style-type: none"> - Aktywne gospodarczo i przyjazne mieszkańcom miasta; - Rozwój obszarów wiejskich 	<p>Cel szczegółowy II – Rozwój społecznie wrażliwy i terytorialnie zrównoważony: (Obszar: spójność społeczna):</p> <ul style="list-style-type: none"> - Poprawa dostępności do usług, w tym społecznych i zdrowotnych; - Wsparcie grup zagrożonych ubóstwem i wykluczeniem oraz zapewnienie spójności działań na rzecz integracji społecznej. 	<p>Cel szczegółowy I – Trwały wzrost gospodarczy oparty coraz silniej o wiedzę, dane i doskonałość organizacyjną (Obszar: ekspansja zagraniczna):</p> <ul style="list-style-type: none"> - Wzmocnienie rozpoznawalności polskich produktów, marki „Polska” oraz Marki Polskiej Gospodarki;



Fundusze Europejskie
Pomoc Techniczna



MINISTERSTWO
ROZWOJU



SAMORZĄD WOJEWÓDZTWA
WIELKOPOLSKIEGO

Unia Europejska
Fundusz Spójności



Przedsięwzięcie współfinansowane ze środków Programu Operacyjnego Pomoc Techniczna 2014-2020

			Cel szczegółowy II – Rozwój społecznie wrażliwy i terytorialnie zrównoważony: (Obszar: rozwój zrównoważony terytorialnie): - Rozwój obszarów wiejskich
Długookresowa Strategia Rozwoju Kraju. Polska 2030. Trzecia Fala Nowoczesności (2013)	Cel 8. Wzmocnienie mechanizmów terytorialnego równoważenia rozwoju dla rozwijania i pełnego wykorzystania potencjałów regionalnych Cel 9. Zwiększenie dostępności terytorialnej Polski poprzez utworzenie zrównoważonego, spójnego i przyjaznego użytkownikom systemu transportowego	Cel 11. Wzrost społecznego kapitału rozwoju	Cel 4. Wzrost wydajności i konkurencyjności gospodarki Cel 6. Rozwój kapitału ludzkiego poprzez wzrost zatrudnienia i stworzenie „workfare state” Cel 11. Wzrost społecznego kapitału rozwoju
Krajowa Strategia Rozwoju Regionalnego 2010-2020: Regiony, Miasta, Obszary Cele KSRR w układzie trzech wymiarów strategii: obszary wiejskie	Cel 2 SPÓJNOŚĆ Zapóźnione obszary wiejskie – restrukturyzacja społeczna i gospodarcza i przestrzenna	Cel 2 SPÓJNOŚĆ Przeciwdziałanie zjawisku wykluczenia społecznego, integracja społeczna, Cel 2 SPÓJNOŚĆ Zapóźnione obszary wiejskie – restrukturyzacja społeczna i gospodarcza i przestrzenna	Cel 1 KONKURENCYJNOŚĆ Wykorzystanie walorów środowiska przyrodniczego i dziedzictwa kulturowego Cel 2 SPÓJNOŚĆ Zapóźnione obszary wiejskie – restrukturyzacja społeczna i gospodarcza i przestrzenna
Zaktualizowana Strategia Rozwoju Województwa Wielkopolskiego do roku 2020.	Cel strategiczny 5. Zwiększenie spójności województwa Cel operacyjny 5.4. Wsparcie terenów wymagających restrukturyzacji, odnowy i rewitalizacji	Cel strategiczny 8. Zwiększenie zasobów oraz wyrównywanie potencjałów społecznych województwa Cel operacyjny 8.5. Wzmocnienie włączenia społecznego;	Cel strategiczny 5. Zwiększenie spójności województwa Cel operacyjny 5.4. Wsparcie terenów wymagających restrukturyzacji, odnowy i rewitalizacji



Fundusze Europejskie
Pomoc Techniczna



MINISTERSTWO
ROZWOJU



SAMORZĄD WOJEWÓDZTWA
WIELKOPOLSKIEGO

Unia Europejska
Fundusz Spójności



Przedsięwzięcie współfinansowane ze środków Programu Operacyjnego Pomoc Techniczna 2014-2020

Wielkopolska 2020		<p>Cel operacyjny 8.8. Budowa kapitału społecznego na rzecz społeczeństwa obywatelskiego</p> <p>Cel strategiczny 5. Zwiększenie spójności województwa</p> <p>Cel 5.4. Wsparcie terenów wymagających restrukturyzacji, odnowy i rewitalizacji</p>	<p>Cel operacyjny 5.5. Zwiększenie dostępności do podstawowych usług publicznych</p>
Plan Zagospodarowania Przestrzennego Województwa Wielkopolskiego	<p>Celem Planu jest zrównoważony rozwój przestrzenny regionu jako jedna z podstaw wzrostu poziomu życia mieszkańców. Zgodnie z zapisami dokumentu, realizacja tego celu będzie się opierała na dwóch celach szczegółowych:</p> <ol style="list-style-type: none"> 1. dostosowanie przestrzeni do wyzwań XXI wieku, 2. zwiększenie efektywności wykorzystania potencjałów rozwojowych województwa. <p>Działania rewitalizacyjne zaplanowane w Gminnym programie pozostają zgodne i spójne z celami szczegółowymi rozpisanyymi w „Planie zagospodarowania przestrzennego województwa wielkopolskiego”, w tym:</p> <ul style="list-style-type: none"> - poprawa stanu środowiska naturalnego, - wzrost spójności komunikacyjnej oraz powiązań z otoczeniem - wzrost znaczenia i zachowanie dziedzictwa kulturowego, - zwiększenie udziału usług turystycznych i rekreacji w gospodarce regionu. 		
Strategia Rozwoju Powiatu Poznańskiego do 2030 roku	<p>Cel strategiczny 1: Ochrona i kształtowanie walorów środowiska przyrodniczego oraz dziedzictwa kulturowego powiatu poznańskiego</p> <p>Cel operacyjny 1.4. Rozwój infrastruktury i oferty sportowo - rekreacyjnej</p>	<p>Cel strategiczny 3. Rozwój edukacji, rynku pracy i wspieranie rozwoju gospodarczego powiatu poznańskiego</p> <p>Cel operacyjny 3.2. Promocja zatrudnienia i przeciwdziałanie bezrobociu</p> <p>Cel operacyjny 3.3. Wpieranie rozwoju gospodarczego Powiatu</p> <p>Cel strategiczny 2: Poprawa zdrowotności, zapewnienie bezpieczeństwa publicznego i socjalnego oraz wzrost integracji społecznej mieszkańców powiatu poznańskiego</p> <p>Cel operacyjny 2.4. Współpraca z</p>	<p>Cel strategiczny 1: Ochrona i kształtowanie walorów środowiska przyrodniczego oraz dziedzictwa kulturowego powiatu poznańskiego</p> <p>Cel operacyjny 1.3. Rozwój potencjału turystycznego Powiatu i tworzenie zintegrowanych produktów turystycznych</p> <p>Cel operacyjny 1.4. Rozwój infrastruktury i oferty sportowo - rekreacyjnej</p>



Fundusze Europejskie
Pomoc Techniczna



MINISTERSTWO
ROZWOJU



SAMORZĄD WOJEWÓDZTWA
WIELKOPOLSKIEGO

Unia Europejska
Fundusz Spójności



Przedsięwzięcie współfinansowane ze środków Programu Operacyjnego Pomoc Techniczna 2014-2020

		organizacjami pożytku publicznego i rozwój społeczeństwa obywatelskiego Cel operacyjny 2.5. Rozwój działalności kulturalnej	
Strategia Rozwoju Gminy Suchy Las na lata 2013-2022	<p>Cel strategiczny 2.1. Tworzenie warunków dla dalszego rozwoju gospodarczego gminy</p> <p>Cel operacyjny 2.1.2. Uzbrojenie terenów inwestycyjnych w infrastrukturę techniczną, w tym dla potrzeb wysokich technologii (HT)</p> <p>Cel strategiczny 2.2. Zachowanie spójności zamierzeń gospodarczych i społecznych z warunkami zagospodarowania przestrzennego gminy Suchy Las</p> <p>Cel operacyjny 2.2.1. Sporządzenie miejscowych planów zagospodarowania przestrzennego zgodnie z zatwierdzonym harmonogramem prac planistycznych</p> <p>Cel strategiczny 4.3 Opracowanie oferty usług rekreacyjnych i sportowych na terenie gminy Suchy Las</p> <p>Cel operacyjny 4.3.2. Zwiększenie oferty kulturalnej gminy Suchy Las</p>	<p>Cel strategiczny 2.1. Tworzenie warunków dla dalszego rozwoju gospodarczego gminy</p>	<p>Cel strategiczny 3.4. Stworzyć warunki do wykorzystania istniejących zasobów przyrodniczych, sprzyjających rozwojowi turystyki</p> <p>Cel operacyjny 3.4.2. Budowa infrastruktury terenów rekreacyjnych w obszarach predestynowanych do rozwoju turystyki; budowa stacji wodnej w Biedrusku</p> <p>Cel strategiczny 3.4. Stworzyć warunki do wykorzystania istniejących zasobów przyrodniczych, sprzyjających rozwojowi turystyki</p> <p>Cel operacyjny 3.4.3. Wspieranie rozwoju usług rekreacyjnych i turystyki weekendowej w gminie</p>
Gminna strategia rozwiązywania problemów społecznych na terenie gminy Suchy Las na lata 2017-2025		<p>Cel strategiczny 2 Wspieranie osób bezrobotnych w celu minimalizacji ubóstwa i wykluczenia społecznego</p> <p>Cel operacyjny 4: inicjowanie i organizowanie projektów aktywizacji i integracji społecznej grup zagrożonych wykluczeniem społecznym, w tym finansowanych ze źródeł zewnętrznych</p>	



Fundusze Europejskie
Pomoc Techniczna



MINISTERSTWO
ROZWOJU



SAMORZĄD WOJEWÓDZTWA
WIELKOPOLSKIEGO

Unia Europejska
Fundusz Spójności



Przedsięwzięcie współfinansowane ze środków Programu Operacyjnego Pomoc Techniczna 2014-2020

<p>Program usuwania azbestu z terenu gminy Suchy Las</p>	<p>Celem Programu Usuwania Azbestu z terenu Gminy Suchy Las jest zaplanowanie bezpiecznego dla zdrowia mieszkańców i środowiska naturalnego usunięcia wyrobów zawierających azbest z obszaru Gminy do końca 2032 r.</p> <p>Działania w ramach Programu:</p> <p>a) organizacja kampanii informacyjnych o szkodliwości azbestu oraz bezpiecznym użytkowaniu i usuwaniu wyrobów zawierających azbest;</p>		
<p>Program ochrony środowiska dla gminy Suchy Las na lata 2014-2017 z perspektywą na lata 2018-2021</p>	<p>Cel strategiczny 1. Dalsza poprawa jakości środowiska i bezpieczeństwa ekologicznego</p> <p>Cele średniookresowe do 2021 r.</p> <p>1.1. Osiągnięcie wymaganych standardów jakości powietrza,</p> <p>1.3. Osiągnięcie i utrzymanie dobrego stanu wód powierzchniowych i podziemnych,</p> <p>1.5. Racjonalna gospodarka odpadami.</p>	<p>Cel strategiczny 3. Świadomość ekologiczna mieszkańców i zarządzanie środowiskiem</p> <p>Cele średniookresowe do 2021 r.</p> <p>3.1. Podniesienie świadomości ekologicznej mieszkańców gminy.</p>	



Fundusze Europejskie
Pomoc Techniczna



MINISTERSTWO
ROZWOJU



SAMORZĄD WOJEWÓDZTWA
WIELKOPOLSKIEGO

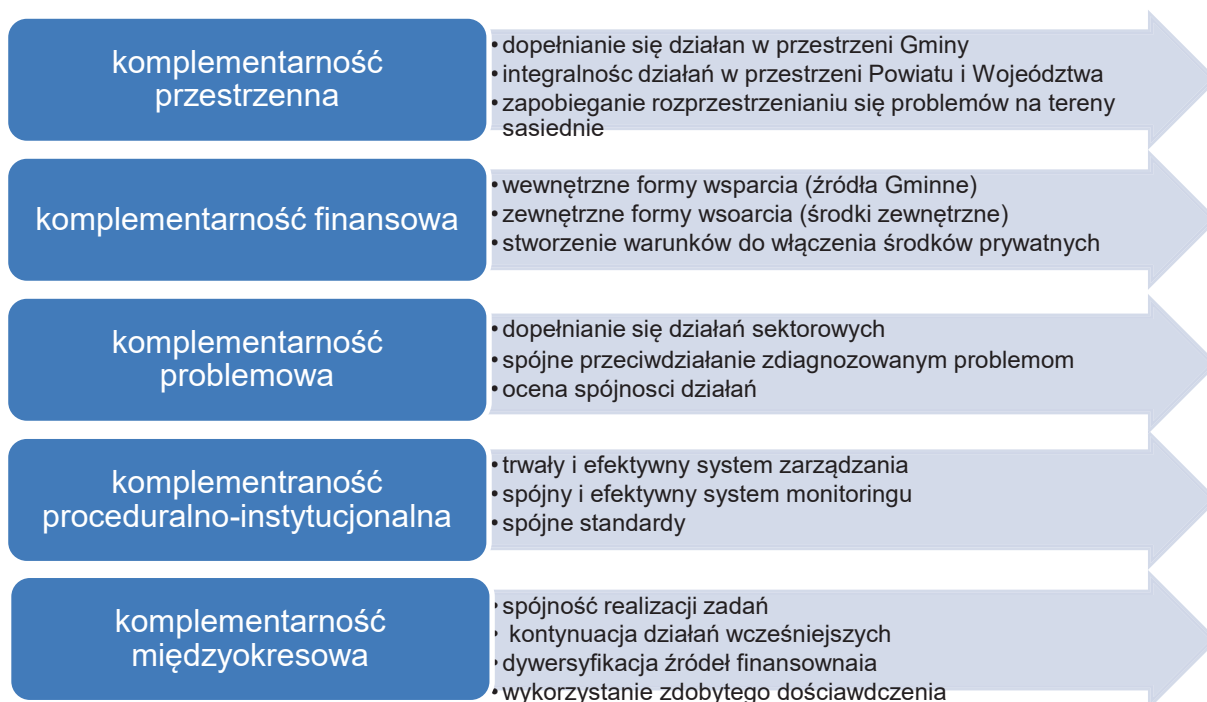
Unia Europejska
Fundusz Spójności



Przedsięwzięcie współfinansowane ze środków Programu Operacyjnego Pomoc Techniczna 2014-2020

12. Mechanizmy integrowania działań służących realizacji celów rewitalizacji oraz odpowiadające im kierunki działań

Zintegrowane podejście Gminnego programu rewitalizacji jest uszczegółowieniem komplementarności dokumentu i dotyczy kilku aspektów odnoszących się do zintegrowania zaplanowanych przedsięwzięć i projektów rewitalizacyjnych. Przedsięwzięcia dopełniają się tematycznie, co w efekcie końcowym skutkować ma kompleksowym rozwiązaniem problemów (społecznych, gospodarczych, przestrzenno-funkcjonalnych, środowiskowych) występujących na obszarze zdegradowanym zgodnie ze schematem.



Komplementarność przestrzenna stanowi istotę Gminnego programu rewitalizacji, który podejmuje działania na podobszarach rewitalizacji.

Zaplanowane do realizacji projekty rewitalizacyjne mają skupiać się na wskazanym obszarze i być z nim ściśle związanym. Stanowią bowiem odpowiedź na podstawowe problemy dla tego terenu. Rezultatem projektów będzie możliwość skorzystania z nowej infrastruktury publicznej dla mieszkańców nie tylko obszaru rewitalizacji, lecz również całej Gminy. W skutek realizacji projektów na obszarze rewitalizacji nastąpi ograniczenie przenoszenia problemów głównie społecznych na dalsze obszary Gminy.

Komplementarność przestrzenna oznacza konieczność wzięcia pod uwagę podczas tworzenia i realizacji Gminnego programu rewitalizacji wzajemnych powiązań pomiędzy projektami/przedsięwzięciami rewitalizacyjnymi zarówno realizowanych na obszarze rewitalizacji, jak i znajdujących się poza nim, ale oddziałujących na obszar rewitalizacji.





W Gminnym programie zaplanowano działania ukierunkowane na rozwiązywanie problemów w sferze społecznej, funkcjonalno-przestrzennej. Zakłada się, że ich realizacja

w poszczególnych podobszarach rewitalizacji pozytywnie wpłynie na otoczenie, a efekty ich realizacji obejmą swym zasięgiem obszar Gminy. Każde z zaplanowanych przedsięwzięć, łączy wspólny mianownik dotyczący skutecznego ograniczenia lub wyeliminowania negatywnych zjawisk występujących w określonej przestrzeni.

W załączniku do Programu znajdują się kierunki zmian przestrzenno-funkcjonalnych obszaru rewitalizacji.

Komplementarność finansowa

Projekty, które zostały zapisane w Programie Rewitalizacji mają możliwość otrzymania dofinansowania z różnych źródeł, które wzajemnie się uzupełniają i łączą. Komplementarność finansowa oznacza m.in. zdolność łączenia prywatnych i publicznych źródeł finansowania w celu stymulowania wewnątrz gminnych zdolności inwestycyjnych, mogących wesprzeć proces dokonujących się zmian. Na liście przedsięwzięć rewitalizacyjnych ujęto przedsięwzięcia finansowane lub współfinansowane z różnych źródeł publicznych i prywatnych, w tym z:

-  EFRR,
-  EFS,
-  Budżetu Gminy Suchy Las;
-  Fundusze prywatne.

Stwierdza się komplementarność z programami finansowanymi ze środków unijnych w szczególności z EFS, a także PROW 2014-2020, WRPO 2014+, PO WER 2014-2020 oraz ze środków krajowych. W Gminnym programie uwzględnia się również udział funduszy prywatnych - osób fizycznych, prawnych, oraz organizacji pozarządowych / stowarzyszeń. Dodatkowo dopuszcza się zastosowanie formuły partnerstwa publiczno-prywatnego.

Komplementarność proceduralno-instytucjonalna

Gminny program rewitalizacji zakłada zintegrowane podejście na poziomie podmiotów realizujących założenia niniejszego Programu. Celem jest tutaj wzajemne współdziałanie podmiotów działających na terenie Gminy, wchodzących nie tylko w skład sektora publicznego (urząd, itp.) ale również gospodarczego i społecznego (partnerzy społeczni) w tym organizacji NGO`s.

W celu zapewnienia jak największej efektywności podejmowanych działań w zakresie realizacji konkretnych projektów rewitalizacyjnych planuje się koordynację jego wdrożenia na poziomie Gminy (planowanie z jednostkami organizacyjnymi i pomocniczymi Gminy). Zadania realizowane przez Gminę zlecane będą odpowiednim jednostkom i podmiotom gminnym, które posiadają ku temu jak najlepsze kompetencje, np. zadania społeczne będą realizowane przy współpracy OPS. Komplementarność w ujęciu instytucjonalnym zapewniona została nie tylko na etapie programowania, lecz również na etapie wdrażania Programu. Instytucją do tego odpowiednią jest Gminny Komitet Rewitalizacji odpowiedzialny za współpracę pomiędzy partnerami realizującymi poszczególne projekty.

W zakresie komplementarności proceduralno-instytucjonalnej, koniecznym jest odniesienie się do zapisów rozdziału 12 Gminnego programu, w którym wskazano proces wdrażania Gminnego programu jak również podmioty za niego odpowiedzialne.

Komplementarność problemowa (funkcyjna)

Komplementarność problemowa lub funkcyjna dotyczy takiego stanu, aby określone działania – w tym przypadku projekty rewitalizacyjne, wzajemnie się uzupełniały, były skierowane na osiągnięcie wspólnego celu prowadzącego do rozwiązania określonego problemu, a nie wzajemnie się wykluczały.

Należy przyjąć, że wskazane projekty rewitalizacyjne, których celem jest ożywienie społeczne i infrastrukturalne obszaru, będą przyczyniały się do rozwiązania wcześniej zdiagnozowanych problemów. Innymi słowy, komplementarność problemowa oznacza konieczność realizacji projektów/przedsięwzięć rewitalizacyjnych, które będą się wzajemnie dopełniały tematycznie, sprawiając, że Program rewitalizacji będzie oddziaływał na obszar rewitalizacji we wszystkich niezbędnych aspektach (społecznym, gospodarczym, przestrzenno-funkcjonalnym, środowiskowym).

Komplementarność międzyokresowa

Zaistnienie komplementarności międzyokresowej w ramach niniejszego Gminnego programu, potwierdzają działania zrealizowane przez Gminę, w perspektywie finansowej 2007-2013. Poniżej przedstawiono najważniejsze działania o charakterze rewitalizacyjnym zrealizowane w ramach perspektywy finansowej Unii Europejskiej na lata 2007-2013, do których zaliczyć można:

LGD „Leader Suchy Las” w ramach działania „Odnowa i rozwój wsi”

- „Zagospodarowanie terenu rekreacyjno-sportowego poprzez budowę boiska do siatkówki w Biedrusku, gmina Suchy Las” – kwota dofinansowania: 53 052,00 zł.
- „Poprawa jakości życia mieszkańców poprzez modernizację sali gimnastycznej w miejscowości Biedrusko, gmina Suchy Las” – kwota dofinansowania: 120 169,00 zł.
- „Kształtowanie obszaru przestrzeni publicznej poprzez zagospodarowanie terenu RYGA w miejscowości Suchy Las” – kwota dofinansowania: 130 485,00 zł.

WRPO 2007-2013

- „Usprawnienie systemu komunikacji drogowej poprzez przebudowę ul. Łagiewnickiej w miejscowości Złotniki, gmina Suchy Las” – kwota dofinansowania: 1.183.327,29 zł.
- „Budowa kanalizacji sanitarnej w ramach poprawy gospodarki wodno-ściekowej w aglomeracji Chłudowo, gmina Suchy Las” – kwota dofinansowania: 1 446 859,37 zł.

POIiŚ

- „Budowa kanalizacji sanitarnej w ramach poprawy gospodarki wodno-ściekowej w Biedrusku” – kwota dofinansowania: 1 183 327,29 zł.

Ponadto, Gmina pozyskała środki z Ministerstwa Kultury i Dziedzictwa Narodowego na realizację zadania związanego z wyposażeniem nowo powstałego Centrum Kultury i Biblioteki Publicznej w Suchym Lesie - kwota dofinansowania: 200 000,00 zł.

Z kolei Ministerstwo Sportu i Turystyki udzieliło Gminie wsparcia ze środków Funduszu Rozwoju Kultury Fizycznej (FRKF) na realizację zadania związanego z budową nowego boiska sportowego przy filii Szkoły Podstawowej w Suchym Lesie – kwota dofinansowania: 650 000,00 zł.



Fundusze Europejskie
Pomoc Techniczna



MINISTERSTWO
ROZWOJU



SAMORZĄD WOJEWÓDZTWA
WIELKOPOLSKIEGO

Unia Europejska
Fundusz Spójności



Głównym celem planowanych do podjęcia przedsięwzięć rewitalizacyjnych, poprzedzonych m.in. konsultacjami społecznymi, jest poprawa miejsca zamieszkania – jako miejsca życia i działania. Każde z przedsięwzięć, co przedstawione zostało w szczegółowej charakterystyce przedsięwzięć, uwzględnia elementy społecznej interwencji – programu naprawczego, która ma stanowić dodatkowych efekt podejmowanych działań inwestycyjnych. Ważnym jest tutaj stwierdzenie, że bez podjęcia tych właśnie konkretnych inwestycji, nie będzie możliwości realizacji działań tzw. miękkich, które dopełnią i dalej będą pozytywnie oddziaływać na tkankę społeczną podobszaru rewitalizacji, jak również pozostaną na tyle silne by wywierać wpływ na obszary okalające. Działania miękkie – prospołeczne włączone zostały w zakres podanych i opisanych w rozdziale 11 Gminnego programu rewitalizacji, przedsięwzięć rewitalizacyjnych. Tym samym też, stwierdzić należy że przedsięwzięcia rewitalizacyjne, ujęte w Gminnym programie rewitalizacji, charakteryzują się komplementarnością problemową, a zgłoszone projekty stanowią połączenie działań z różnych sfer życia społeczno-gospodarczego.

Przedsięwzięcia rewitalizacyjne, szczegółowo opisane zostały w rozdziale 11 Gminnego programu rewitalizacji.



Fundusze Europejskie
Pomoc Techniczna



MINISTERSTWO
ROZWOJU



SAMORZĄD WOJEWÓDZTWA
WIELKOPOLSKIEGO

Unia Europejska
Fundusz Spójności



13. Struktura zarządzania realizacją gminnego programu rewitalizacji

Gminny program rewitalizacji realizowany będzie po jego uchwaleniu przez Radę Gminy Suchy Las. Za jego zarządzanie i wdrożenie oraz przedstawianie okresowych ocen z postępu jego realizacji odpowiedzialny będzie Wójt Gminy.

Wójt wykonuje swoje zadania w zakresie rewitalizacji poprzez Komitet ds. Rewitalizacji skupiający pracowników Urzędu, Ośrodka Pomocy Społecznej w Suchym Lesie oraz interesariuszy Gminnego programu jak mieszkańcy, podmioty gospodarcze. Komitet Rewitalizacji powołany zostanie zarządzeniem Wójta Gminy. Komitet Rewitalizacji, stanowi forum współpracy i dialogu interesariuszy z organami Gminy Suchy Las w sprawach dotyczących przygotowania, prowadzenia i oceny rewitalizacji. Pełnić będzie również funkcję opiniodawczo-doradczą Wójta. Zasady wyznaczania składu oraz zasady działania Komitetu Rewitalizacji określi w drodze uchwały Rada Gminy w terminie nie dłuższym niż 3 miesiące, licząc od dnia uchwalenia Gminnego Programu.

Do zadań Komitetu Rewitalizacji należeć będzie min.:

- ✚ koordynacja procesu realizacji poszczególnych projektów Gminnego Programu Rewitalizacji;
- ✚ wparcie innych podmiotów w działaniach rewitalizacyjnych;
- ✚ monitoring wdrażania projektów;
- ✚ raportowanie procesu wdrażania GPR;
- ✚ działania związane z zapewnieniem partycypacji społecznej w zakresie przedsięwzięć rewitalizacyjnych, co pozwoli społeczności lokalnej – innym interesariuszom Gminnego programu na aktywny udział w kształtowaniu przestrzeni wokół siebie, a także działanie na rzecz własnych interesów;
- ✚ promocja oraz udzielanie informacji nt. Gminnego Programu Rewitalizacji.

W związku ze zwiększeniem obowiązków służbowych dla członków Komitetu rewitalizacji może zostać przyznane dodatkowe wynagrodzenie. Szczegółowe zasady i koszty funkcjonowania Komitetu określone zostaną regulaminem tegoż Komitetu.

Istotna rola, w pracy Komitetu Rewitalizacji przypadając będzie podmiotowi jakim jest Organizator Społeczności Lokalnej (dalej `OSL`), będący jednocześnie członkiem Komitetu. Wskazać należy, że organizowanie społeczności lokalnej, traktowane jako praca środowiskowa, stanowi długofalowy proces upodmiotawiania ludzi, w którym zmiana rzeczywistości następuje w wyniku aktywności wyrażającej ich podmiotowość (także w znaczeniu społeczno-politycznym) i zdolność do przekształcania środowiska własnymi siłami. Stworzone w jego ramach sieci współpracy i różnorodne struktury lokalne na stałe wspierają rozwój społeczności, sposoby rozwiązywania przez nią problemów i tworzenia środowiska zmiany.

OSL rozumiany i traktowany jako proces uwzględnia następujące zasady:

- od pomocy do samopomocy,
- od pracy dla, do pracy z ludźmi i przez ludzi,
- od bierności do partycypacji,
- od perspektywy klienta do perspektywy partnera.

Organizator społeczności lokalnej w procesie partycypacji stanowi bardzo ważny element wzmocnienia społeczności lokalnych na obszarach rewitalizacyjnych do podejmowania przez społeczność działań, których celem jest zmiana społeczna.



Fundusze Europejskie
Pomoc Techniczna




MINISTERSTWO
ROZWOJU



SAMORZĄD WOJEWÓDZTWA
WIELKOPOLSKIEGO

Unia Europejska
Fundusz Spójności



Organizator społeczności lokalnej będzie uruchamiał wspomniany proces i wspierał go do momentu utworzenia takich struktur, które przejmą jego funkcję i zapewnią samostanowienie społeczności, w myśl zasady od pomocy do samopomocy.

W organizowaniu społeczności lokalnych ważne są:

- tworzenie programu działania na podstawie bezpośrednich doświadczeń i potrzeb ludzi mieszkających na danym obszarze;
- odkrywanie wspólnych wartości, niewykorzystanych umiejętności pojedynczych osób, mobilizowanie do ich spożytkowania na rzecz wspólnej korzyści, tworzenie sytuacji do wzajemnego uczenia się;
- podkreślanie znaczenia wspólnego działania jako najbardziej dynamicznego i twórczego elementu, dzięki któremu może zachodzić rozwój osobisty i społeczny;
- wspieranie i umożliwianie ludziom sprawowania kontroli nad własnym życiem i uczestniczenia w podejmowaniu decyzji (także publicznych), które ich dotyczą.

Proces organizowania społeczności lokalnej, który jest nastawiony na zmianę rzeczywistości społecznej, opiera się na aktywności mieszkańców oraz na wykorzystaniu potencjału grup, instytucji i organizacji. Podstawowym zadaniem organizatora społeczności lokalnej będzie zatem rozpoznanie sił i możliwości mieszkańców, a następnie ich aktywizacja ukierunkowana na twórcze kreowanie nie tylko życia własnego, ale i środowiska, w którym ono się toczy.

Organizator społeczności lokalnej będzie łączył w swoich działaniach trzy podstawowe role społeczno-zawodowe:

- 1) animatora lokalnego,
- 2) organizatora sieci społecznych oraz
- 3) lokalnego planisty.

Jako animator lokalny, będzie on mobilizował do działania ludzi, grupy i całą społeczność; inicjował i wspierał inicjatywy oddolne w celu tworzenia struktur niezbędnych do rozwiązywania istniejących problemów i zaspokajania potrzeb.

Rola organizatora sieci społecznych będzie polegała na inicjowaniu i wspieraniu współpracy różnych podmiotów (jednostek, grup, instytucji, organizacji) oraz zawiązywaniu partnerstw lokalnych (networking).

Zadaniem Organizatora Społeczności Lokalnej będzie także uczestnictwo w procesie tworzenia i wdrażania lokalnej polityki społecznej obejmującej zaspokajanie potrzeb społeczności. Kluczowe jest tu zaangażowanie w przygotowywanie lokalnych strategii rozwiązywania problemów społecznych, programów aktywizacji i rozwoju infrastruktury sfery społecznej oraz inicjowanie kampanii społecznych. Trzy role składające się na funkcję organizatora społeczności lokalnej wzajemnie się uzupełniają i przenikają. Ich łączne wykorzystywanie w praktyce tworzy możliwość pojawiania się trwałej zmiany nie tylko w społeczności marginalizowanej, ale również w szerszej strukturze, której jest ona elementem.

Koszty zarządzania GPR będą planowane w budżecie Gminy.

Harmonogram realizacji Gminnego programu przedstawiono w rozdziale 14.

Formy uczestnictwa publicznego interesariuszy procesu rewitalizacji

Powodzenie zapisanych w Gminnym programie przedsięwzięć rewitalizacyjnych, w szczególności aspektów społecznych i społeczno-technicznych wymagają współpracy



Fundusze Europejskie
Pomoc Techniczna



MINISTERSTWO
ROZWOJU



SAMORZĄD WOJEWÓDZTWA
WIELKOPOLSKIEGO

Unia Europejska
Fundusz Spójności



i włączenia w ten proces szerokiego grona interesariuszy. Potrzeba ta wiąże się z realizacją jednego z celów rewitalizacji - ożywieniem społecznym, ale również ograniczonymi możliwościami finansowania ze środków publicznych. Na uwadze należy mieć tu między innymi fakt ostatniego już okresu wsparcia finansowego z funduszy europejskich w latach 2014-2020.

Nieodzowną rolę w osiągnięciu celów Programu odgrywają przedsięwzięcia prywatne. Podmioty prywatne, w celu zapewnienia możliwych form współpracy pomiędzy interesariuszami, będą włączane w przedsięwzięcia rewitalizacyjne. Wskazane przedsięwzięcia rewitalizacyjne zawierają w sobie konkretne działania edukacyjne – prospołeczne, w których organizację włączeni zostaną interesariusze Gminnego programu. Na ten element, nałożyć należy właśnie rolę Organizatora społeczności lokalnej, który odpowiedzialny będzie za włączenie interesariuszy w działania rewitalizacyjne. W tym celu, działać będzie strona internetowa poświęcona rewitalizacji, dzięki której możliwym jest bieżące informowanie interesariuszy o podejmowanych działaniach. Dodatkowo, przed realizacją przedsięwzięć rewitalizacyjnych, prowadzone będą spotkania / warsztaty, które umożliwią społeczną partycypację.

Aktywne uczestnictwo

Niezbywalnym elementem Gminnego programu rewitalizacji, dającym jednocześnie możliwości sprawnego jego realizacji, stanowi umożliwienie aktywnego uczestnictwa społeczności lokalnych. Znaczącą rolę w osiągnięciu założonych celów odgrywają różnorodne przedsięwzięcia prywatne, obecnie trudne do zdiagnozowania i wywołania. Działania te, mogą skutecznie wesprzeć kompleksową realizację pracy na rzecz zmiany przestrzeni publicznej, nie tylko w wymiarze fizycznym, ale i społecznym. Tym samym też, dla zapewnienia powodzenia przedsięwzięć rewitalizacyjnych, poza mechanizmami dążenia do wypowiedzenia się wszystkich interesariuszy na etapie przygotowania, prowadzenia i oceny rewitalizacji, wskazane jest rozważenie innych, możliwych form współpracy pomiędzy interesariuszami, takich jak **spotkania czy warsztaty**. Organizowane np. przez Organizatora Społeczności Lokalnej, spotkania lub warsztaty, o których mowa wyżej będą poprzedzały realizację zadań o charakterze społecznym i społeczno-technicznym.

Przy realizacji przedsięwzięć rewitalizacyjnych warto mieć również na uwadze fakt, że grono interesariuszy takich działań jest dość szerokie, więc zasadne jest dążenie do integracji tych działań w celu optymalizacji wykorzystania dostępnych zasobów (w tym funduszy unijnych). Istnieje zatem potrzeba ścisłej współpracy pomiędzy organizacjami pozarządowymi a Gminą w celu podejmowania działań, w tym pozyskiwania środków finansowych, na przedsięwzięcia wskazane w Gminnym programie rewitalizacji. Realizując przedsięwzięcia Gmina planuje aktywne włączanie lokalnych stowarzyszeń w ich realizację.

Informowanie

Informacje w sprawach rewitalizacji, zarówno bieżące jak i okresowe będą publikowane na stronach Gminy Suchy Las w zakładce „Rewitalizacja”. Oprócz Wójta, jako podmiotu wdrażającego informacje będą wytwarzane i publikowane przez pozostałe podmioty zaangażowane w poszczególne przedsięwzięcia rewitalizacyjne.



Fundusze Europejskie
Pomoc Techniczna



MINISTERSTWO
ROZWOJU



SAMORZĄD WOJEWÓDZTWA
WIELKOPOLSKIEGO

Unia Europejska
Fundusz Spójności



Promocja Gminnego Programu Rewitalizacji

Promocja dokumentu wśród beneficjentów projektów rewitalizacyjnych i interesariuszy jest ważnym elementem realizacji Programu. Obowiązkiem Podmiotu wdrażającego będzie realizacja działań promocyjnych Programu. Celem głównym działań promocyjnych i komunikacyjnych będzie zachęcenie interesariuszy do aktywnego udziału we wdrożeniu realizacji Programu. Celem dodatkowym będzie promocja zrealizowanych projektów rewitalizacyjnych.

14. Szacunkowe ramy finansowe gminnego programu rewitalizacji wraz z harmonogramem

Szacunkowe ramy finansowe Gminnego Programu Rewitalizacji zostały zaplanowane na cały ośmioletni okres 2017 – 2025. Przedstawiają się one następująco (kwoty podano w zł):

- 1) całkowita wartość przedsięwzięć rewitalizacyjnych Programu w tym przedsięwzięć uzupełniających wyniesie 9 567 000,00 zł.
- 2) w tej kwocie planowany wkład budżetu gminy wyniesie 1 429 500,00 zł.
- 3) szacowana wartość zewnętrznych środków pomocowych 8 025 500,00 zł.
- 4) szacunkowy wkład środków podmiotów innych niż gmina wyniesie 75 000,00 zł.
- 5) wartość przedsięwzięć uzupełniających wyniesie 37 000,00 zł.

Poniżej zaprezentowano wykaz przedsięwzięć rewitalizacyjnych uwzględnionych w Programie wraz z przypisaniem wartości przedsięwzięcia. Koszty poszczególnych przedsięwzięć zaprezentowane zostały w tabeli.



Fundusze Europejskie
Pomoc Techniczna



MINISTERSTWO
ROZWOJU



SAMORZĄD WOJEWÓDZTWA
WIELKOPOLSKIEGO

Unia Europejska
Fundusz Spójności



Tabela nr 31: Harmonogram rzeczowo-finansowy Gminnego programu rewitalizacji

PROJEKTY REWITALIZACYJNE	Termin realizacji	Szacunkowe nakłady finansowe w zł.				Źródło finansowania
		Całkowite szacunkowe nakłady finansowe	Wartość krajowych środków publicznych	Wartość środków UE (EFRR/EFS/FS/EFMiR/EFROW)	Wartość środków z innych źródeł	
1. Rewitalizacja – obszar Chludowo						
1.1 CH – To nie sztuka być turystą - Balaton	2021-2025	100 000,00	15 000,00	80 000,00	5 000,00	1. Planowane środki zewnętrzne. 2. Budżet gminy Suchy Las.
1.2.CH - Przestrzeń jako źródła dobrego miejsca zamieszkania - Rynek	2019-2024	80 000,00	12 000,00	68 000,00	0,00	1. Program „Wielkopolska Odnowa Wsi 2013-2020”; 2. Lokalna Grupa Działania „Kraina Trzech Rzek” 3. Budżet gminy Suchy Las.
1.3.CH - Budowa lokalnej tożsamości - Stary Bar	2018-2025	400 000,00	60 000,00	320 000,00	20 000,00	1. WRPO 2014+ 2. Program „Wielkopolska Odnowa Wsi 2013-2020”; 3. Lokalna Grupa Działania „Kraina Trzech Rzek” 4. Budżet gminy Suchy Las.
2. Rewitalizacja – obszar Gołęczewo						
2.1.G - Budowa lokalnej tożsamości - Teren Dworca PKP	2019-2025	700 000,00	105 000,00	595 000,00	0,00	1. WRPO 2014+; 2. Program „Wielkopolska Odnowa Wsi 2013-2020”; 3. Lokalna Grupa Działania „Kraina Trzech Rzek”; 4. Budżet gminy Suchy Las.
2.2.G Budowa lokalnej tożsamości - Stara Remiza + ogród	2021-2025	1 500 000,00	225 000,00	1 255 000,00	20 000,00	1. Program „Wielkopolska Odnowa Wsi 2013-2020”; 2. Lokalna Grupa Działania „Kraina Trzech Rzek”; 3. PROW 2014-2020; 4. Budżet Gminy Suchy Las.
2.3.G Budowa lokalnej tożsamości - Stara Przepompownia	2023-2025	300 000,00	45 000,00	250 000,00	5 000,00	1. Planowane środki zewnętrzne. 2. Budżet Gminy Suchy Las.
2.4. G Przestrzeń - jako źródło dobrego miejsca zamieszkania - staw przy ul.	2018-2025	100 000,00	15 000,00	80 000,00	5 000,00	1. Program „Wielkopolska Odnowa Wsi 2013-2020”; 2. Lokalna Grupa Działania „Kraina Trzech Rzek”;



Fundusze Europejskie
Pomoc Techniczna



MINISTERSTWO
ROZWOJU



SAMORZĄD WOJEWÓDZTWA
WIELKOPOLSKIEGO

Unia Europejska
Fundusz Spójności



Przedsięwzięcie współfinansowane ze środków Programu Operacyjnego Pomoc Techniczna 2014-2020

Tysiąclecia						3. Budżet gminy Suchy Las.
3. Rewitalizacja - obszar Złotniki Osiedle						
3.1. Z Przestrzeń jako źródło dobrego miejsca zamieszkania - powołanie Klubu Młodzieżowego z filią Biblioteki i czytelnia - w budynku dworca kolejowego w Złotnikach.	2019-2025	3 000 000,00	450 000,00	2 540 000,00	10 000,00	1. WRPO 2014 2. Program „Wielkopolska Odnowa Wsi 2013-2020”; 3. Lokalna Grupa Działania „Kraina Trzech Rzek”; 4. Budżet gminy Suchy Las.
4. Rewitalizacja - obszar Suchy Las						
4.1. SL Przestrzeń jako źródła dobrego miejsca zamieszkania - utworzenie terenu parkowego.	2021-2025	2 000 000,00	300 000,00	1 700 000,00	0,00	1. Planowane środki zewnętrzne. 2. Budżet gminy Suchy Las.
5. Rewitalizacja - obszar Biedrusko						
5.1. B To nie sztuka być turystą - Marina	2022-2025	1 000 000,00	150 000,00	850 000,00	0,00	1. Program „Wielkopolska Odnowa Wsi 2013-2020”; 2. Lokalna Grupa Działania „Kraina Trzech Rzek”; 3. Budżet gminy Suchy Las.
5.2. B Przestrzeń jako źródło dobrego zamieszkania - rejon parku przy blokach ul. Powstańców Wlkp.	2019-2025	100 000,00	15 000,00	85 000,00	0,00	1. Program „Wielkopolska Odnowa Wsi 2013-2020”; 2. Lokalna Grupa Działania „Kraina Trzech Rzek”; 3. Budżet gminy Suchy Las.
5.3.B Przestrzeń jako źródło dobrego zamieszkania - działka 13/24 przy ul. 7 Pułku Strzelców Konnych	2019-2025	100 000,00	15 000,00	85 000,00	0,00	1. Program „Wielkopolska Odnowa Wsi 2013-2020”; 2. Lokalna Grupa Działania „Kraina Trzech Rzek”; 3. Budżet gminy Suchy Las.
5.4. B Budowa lokalnej tożsamości - pomnik 7 Pułku Strzelców Konnych.	2018-2024	50 000,00	7 500,00	37 500,00	5 000,00	1. Program „Wielkopolska Odnowa Wsi 2013-2020”; 3. Lokalna Grupa Działania „Kraina Trzech Rzek” 3. Budżet gminy Suchy Las.
5.5. B Przestrzeń jako źródło dobrego miejsca zamieszkania - ożywienie Domu Osiedlowego w Biedrusku	2018-2025	100 000,00	15 000,00	80 000,00	5 000,00	1. Program „Wielkopolska Odnowa Wsi 2013-2020”; 2. Lokalna Grupa Działania „Kraina Trzech Rzek”; 3. Budżet gminy Suchy Las.
SUMA		9 530 000,00	1 435 050,00	8 056 950,00	75 000,00	



Fundusze Europejskie
Pomoc Techniczna



MINISTERSTWO
ROZWOJU



SAMORZĄD WOJEWÓDZTWA
WIELKOPOLSKIEGO

Unia Europejska
Fundusz Spójności



Przedsięwzięcie współfinansowane ze środków Programu Operacyjnego Pomoc Techniczna 2014-2020

Tabela 32: Projekty uzupełniające realizację podstawowych przedsięwzięć rewitalizacyjnych Gminnego programu rewitalizacji Gminy Suchy Las na lata 2017-2025.

Numer projektu	Nazwa przedsięwzięcia	Lokalizacja przedsięwzięcia	Zakres planowanych działań	Szacowana wartość przedsięwzięcia	Źródła finansowania
Cel strategiczny 1 – Obszar rewitalizacji przyjaznym miejscem zamieszkania					
1.	Podnoszenie atrakcyjności przestrzeni poprzez modernizację, tworzenie małej architektury.	Chludowo, Gołęczewo, Złotniki Osiedle, Suchy Las, Biedrusko.	Realizacja inwestycji związanych z funkcjami rekreacyjno-wypoczynkowymi, w tym stworzenie małej architektury: ławki, wiaty, stojaki na rowery.	ok. 7 500,00 zł.	Budżet gminy Suchy Las
2.	Organizacja konkursów tematycznych – przyroda, historia, prawa człowieka.	Chludowo, Gołęczewo, Złotniki Osiedle, Biedrusko.	Realizacja spotkań, warsztatów propagujących zrównoważony rozwój, odtwarzających lokalne/regionalne tradycje.	ok. 4 000,00 zł.	Budżet gminy Suchy Las
3.	Angażowanie i organizowanie przestrzeni publicznej przez wspólnoty i stowarzyszenia	Chludowo, Gołęczewo, Złotniki Osiedle, Suchy Las, Biedrusko.	Realizacja działań zachęcających lokalne stowarzyszenia do współtworzenia ogólnodostępnej przestrzeni publicznej, służącej lokalnej społeczności, budujące ich wzajemne relacje i więzi.	ok. 10 000,00 zł.	Budżet gminy Suchy Las
Cel strategiczny 2 – Spójność i aktywność społeczna					
4.	Utrzymanie tradycyjnych zwyczajów	Chludowo, Gołęczewo	Propagowanie i rozwijanie lokalnych tradycji i zwyczajów, w tym tradycji kulinarnych i muzycznych przy wykorzystaniu potencjału lokalnych stowarzyszeń m. in. Koła Gospodyń Wiejskich.	ok. 4 000,00 zł.	Budżet gminy Suchy Las
5.	Kreowanie liderów społeczności lokalnych	Chludowo, Gołęczewo, Złotniki Osiedle, Biedrusko	Organizacja warsztatów i szkoleń z zakresu tworzenia lokalnych liderów i budowania społecznych relacji.	ok. 4 000,00 zł.	Budżet gminy Suchy Las
Cel strategiczny 3 – Rozwinięta infrastruktura społeczno-rekreacyjna					



Fundusze Europejskie
Pomoc Techniczna



MINISTERSTWO
ROZWOJU



SAMORZĄD WOJEWÓDZTWA
WIELKOPOLSKIEGO

Unia Europejska
Fundusz Spójności



Przedsięwzięcie współfinansowane ze środków Programu Operacyjnego Pomoc Techniczna 2014-2020

6.	Działania na rzecz żywienia i wzbogacenia oferty sportowo-rekreacyjnej oraz kulturalnej dla dzieci i młodzieży	Chludowo, Gołęczewo, Złotniki Osiedle, Suchy Las, Biedrusko.	Realizacja działań zachęcających dzieci i młodzież uczącą się do podejmowania dodatkowych aktywności sportowo-edukacyjnych, nie tylko poprzez inwestycje w projekty infrastrukturalne, ale działania edukacyjne, szkoleniowe propagujące zdrowy tryb życia, pobudzające aktywność gospodarczą i przedsiębiorczość młodych ludzi.	ok. 7 500,00 zł.	Budżet gminy Suchy Las
RAZEM					37 000,00 zł



Fundusze Europejskie
Pomoc Techniczna



MINISTERSTWO
ROZWOJU



SAMORZĄD WOJEWÓDZTWA
WIELKOPOLSKIEGO

Unia Europejska
Fundusz Spójności



Przedsięwzięcie współfinansowane ze środków Programu Operacyjnego Pomoc Techniczna 2014-2020

15. System monitorowania i oceny gminnego programu rewitalizacji

Zaplanowano system monitoringu i oceny skuteczności działań i system wprowadzania modyfikacji w reakcji na zmiany w otoczeniu Programu. Funkcjonowanie Gminnego programu rewitalizacji będzie monitorowane w celu stałego podnoszenia jakości i efektywności działań przewidzianych w Gminnym programie.

Wprowadzenie systemu monitoringu pozwoli wyeliminować w dużym stopniu problem dezaktualizacji założeń i celów Gminnego programu wynikającej ze zmieniających się zmian prawodawstwa oraz innych warunków i okoliczności mogących wpłynąć na zasadność podejmowanych działań przez beneficjentów przedsięwzięć rewitalizacyjnych.

Monitoring rzeczowy i sprawozdawczość

Przewiduje się monitorowanie zmian na dwóch poziomach:

- monitorowania zmian zachodzących w obszarze rewitalizacji (wskaźniki produktu i rezultatu) oraz
- monitorowania realizacji poszczególnych projektów rewitalizacyjnych. Monitoring realizacji Programu prowadzony będzie przez Komitet Rewitalizacji.

Dodatkowo, zadaniem Komitetu Rewitalizacji będzie ocena efektywności i skuteczności realizacji Programu.

Stopień wdrażania i postępy w realizacji konkretnych projektów rewitalizacyjnych będą monitorowane na podstawie karty monitoringowej projektu. Karty będą przesyłane przez podmioty realizujące projekty rewitalizacyjne do Urzędu Gminy za okres danego roku, w terminie do końca stycznia roku następnego.

Wskazać należy, że **corocznie przygotowywane będzie przez Komitet ds. Rewitalizacji sprawozdanie z wykonania / przebiegu Gminnego programu rewitalizacji, składane do Wójta Gminy**. Rzeczne sprawozdanie zawierać będzie:

- ✚ rzeczowy zakres wykonania obejmujący stan realizacji projektów rewitalizacyjnych i działań podejmowanych w celu wdrożenia Programu;
- ✚ wnioski z realizacji Programu;
- ✚ propozycje aktualizacji Programu.

Wzór Karty monitorowania przedsięwzięcia rewitalizacyjnego określony został poniżej. Karty monitorowania przedsięwzięcia rewitalizacyjnego zostaną założone w chwili uruchomienia Gminnego programu rewitalizacji i prowadzone narastająco poprzez cały okres realizacji GPR.

Tabela nr 33: Karta monitorowania przedsięwzięcia rewitalizacyjnego

NAZWA PRZEDSIĘWZIĘCIA REWITALIZACYJNEGO:	
Okres sprawozdawczy:	
Podmiot realizujący projekt/ realizujący projekt: partnerzy	

Data rozpoczęcia realizacji projektu:	
Data zakończenia realizacji projektu:	
Planowane nakłady finansowe na realizację projektu w trakcie roku wynikające z GPR:	
Poniesione nakłady finansowe na realizację projektu (podmiotowo): - wkład własny - środki zewnętrzne (jakie)	
Grupa docelowa projektu	
Zakładane cele (jakie, ile): - -	
Podjęte działania na rzecz promocji projektu (określić czas i zakres działań)	

W ramach monitorowania realizacji Gminnego programu rewitalizacji, uwzględnione zostaną następujące wskaźniki przedstawione w tabeli niżej.

Tabela nr 34: Wskaźniki monitorowania realizacji Gminnego programu rewitalizacji

Cel strategiczny	Wskaźniki monitorowania	Sposób pomiaru / źródło danych	Wartość bazowa	Wartość oczekiwana
Cel strategiczny 1: Obszar rewitalizacji przyjaznym miejscem zamieszkania	- liczba wspartych / zmodernizowanych obiektów infrastrukturalnych (szt);	Protokół odbioru / Gmina	0	12
	- liczba obiektów dostosowanych do potrzeb osób z niepełnosprawnościami (szt);	Protokół odbioru / Gmina	0	14
	- liczba szkoleń dotyczących postępowania w sytuacjach kryzysowych (szt);	Protokół odbioru / Gmina	0	4
	- liczba zmodernizowanego / wybudowanego oświetlenia drogowego / monitoringu (szt);	Protokół odbioru / Gmina	0	1
	- liczba powstałego oznakowania poziomego / pionowego (szt.)	Protokół odbioru / Gmina	0	1
	- masa usuniętych produktów azbestowych (tony);	Raport roczny / Gmina	1 092,00	972,00
Cel strategiczny 2: Spójność i	- liczba zorganizowanych imprez o charakterze społeczno-kulturalnym (szt.);	Raport roczny / Gmina / OPS	15	98
	- liczba akcji / szkoleń edukacyjnych / pogadanek	Raport roczny / Gmina / OPS	0	38

aktywność społeczna	dla mieszkańców (szt.);			
	- liczba uczestników imprez o charakterze społeczno-kulturalnym (ilość osób);	Listy uczestników / statystyki organizatora / Gmina / OPS	70	8600
	- liczba akcji promocyjnych / szkoleń edukacyjnych dotyczących ochrony środowiska (szt.);	Raport roczny / Gmina / OPS	0	18
	- liczba organizacji / stowarzyszeń zaangażowanych w proces rewitalizacji (szt.);	Raport roczny / Gmina / OPS	0	6
	- ilość inicjatyw realizowanych w partnerstwie (przedsiębiorcy, organizacje), (szt.).	Raport roczny / Gmina / OPS	0	59
Cel strategiczny 3: Rozwinięta infrastruktura społeczno-rekreacyjna	- opracowanie strategii działalności dla domów osiedlowych/kultury (szt).	Statystyka Urzędu / Gmina	0	2
	- liczba akcji / szkoleń promujących zdrowy tryb życia (szt);	Raport roczny / Gmina / OPS	3	10
	- liczba wydarzeń dotyczących porządkowania przestrzeni publicznej przez mieszkańców (szt)	Raport roczny / Gmina / OPS	0	6
	- liczba zagospodarowanych terenów niewykorzystanych (szt);	Protokół odbioru prac / Gmina	0	4

Aktualizacja Programu

W przypadku stwierdzenia konieczności dokonania zmian w zakresie przyjętych przedsięwzięć Gminnego programu rewitalizacji, zmiana zostanie dokonana po przeprowadzeniu procedury przewidzianej ustawą o rewitalizacji.

Inicjatorem zmian może być podmiot wdrażający oraz interesariusze rewitalizacji. Wnioski będą każdorazowo opiniowane przez Komitet Rewitalizacji. Komitet Rewitalizacji, będzie rozpatrywał wnioski i dokonywał propozycji aktualizacji wykazu i harmonogramu projektów wchodzących w skład podstawowych przedsięwzięć rewitalizacyjnych. O trybie wykonywania zadania decyduje Komitet Rewitalizacji.

Włączenie nowych przedsięwzięć do Gminnego programu rewitalizacji jest uwarunkowane możliwościami ich finansowania, a także stopniem realizacji założenia celów rewitalizacji.



Zaleca się aby aktualizacja Gminnego programu rewitalizacji następowała nie częściej niż raz w roku. Proces aktualizacji Gminnego programu rewitalizacji odbywać się będzie z jak najszerszym udziałem interesariuszy rewitalizacji i wszystkich mieszkańców.

16. Strategiczna ocena oddziaływania na środowisko gminnego programu rewitalizacji

Zgodnie z art. 48 ust. 1 ustawy z dnia 3 października 2008 r. o udostępnianiu informacji o środowisku i jego ochronie, udziale społeczeństwa w ochronie środowiska oraz o ocenach oddziaływania na środowisko (Dz. U. 2013 poz. 1235 z późn. zm.), organy opracowujące projekty dokumentów, o których mowa w art. 46 cyt. ustawy - mogą, po uzgodnieniu z właściwymi organami odstąpić od przeprowadzenia strategicznej oceny oddziaływania na środowisko, jeżeli uznają, iż realizacja postanowień danego dokumentu nie spowoduje znaczącego oddziaływania na środowisko. Zgodnie z art. 49 cyt. ustawy przy odstąpieniu od przeprowadzenia strategicznej oceny oddziaływania na środowisko wzięto pod uwagę charakter działań przewidzianych w dokumencie, a także ich usytuowanie.

W skład zaproponowanych projektów wchodzi zarówno działania inwestycyjne jak i nieinwestycyjne. Realizacja zadań wynikających z Programu nie spowoduje znaczącego oddziaływania na środowisko, a czas trwania ich oddziaływań na środowisko powinien zostać ograniczony do czasu wykonywania prac budowlanych oraz organizacyjnych. Ocenia się, że planowane działania nie wpłyną na zwiększenie prawdopodobieństwa wystąpienia ryzyka dla zdrowia ludzi oraz zagrożenia dla środowiska, ani nie spowodują wystąpienia oddziaływań skumulowanych i transgranicznych. Realizacja zadań wynikających z przedmiotowego dokumentu zostanie zaprojektowana w taki sposób, by zminimalizować negatywne oddziaływanie na środowisko, szczególnie w odniesieniu do terenów posiadających znaczenie dla dziedzictwa przyrodniczego. Działania wynikające z Programu nie stanowią zagrożenia, jakie określono dla obszarów Natura 2000.

Działania takie jak np. inwestycje rewitalizacyjne ze względu na swój charakter, będą obowiązkowo poddane niezbędnym, wymaganym prawem procedurom, np. uzyskanie niezbędnych pozwoleń (na budowę), w związku z czym inwestycje te będą podlegały procesom uzgadniania z organami uprawnionymi do wydawania takich decyzji/ opinii, co wyeliminuje wystąpienie negatywnego wpływu np. na zachowanie dziedzictwa kulturowego czy na środowisko przyrodnicze. W przypadku inwestycji mogącej znacząco oddziaływać na środowisko wnioskodawca będzie zobligowany do uzyskania stosownej decyzji o środowiskowych uwarunkowaniach. Wobec powyższego można prognozować, iż realizacja projektów, w ramach Programu będzie zgodna z obowiązującymi wymogami dotyczącymi ochrony środowiska.

Gmina Suchy Las wystąpiła do Regionalnego Dyrektora Ochrony Środowiska w Poznaniu, z wnioskami w następującym zakresie:

- pismo z dnia 05.09.2017r., w sprawie zaopiniowania Gminnego programu rewitalizacji w trybie ustawy z dnia 9 października 2015 r. o rewitalizacji (Dz. U. z 2017r. poz. 1023).
- pismo z dnia 09.10.2017 r., w sprawie uzgodnienia konieczności przeprowadzenia strategicznej oceny oddziaływania na środowisko w trybie ustawy z dnia



Fundusze Europejskie
Pomoc Techniczna



MINISTERSTWO
ROZWOJU



SAMORZĄD WOJEWÓDZTWA
WIELKOPOLSKIEGO

Unia Europejska
Fundusz Spójności



3 października 2008 r. o udostępnianiu informacji o środowisku i jego ochronie, udziale społeczeństwa w ochronie środowiska oraz o ocenach oddziaływania na środowisko (Dz. U. z 2017 r. poz. 1405, ze zmianami).

Ostatecznie, Regionalny Dyrektor Ochrony Środowiska w Poznaniu stwierdził, że dyskutowany dokument **nie wymaga przeprowadzenia strategicznej oceny oddziaływania na środowisko.**

Dodatkowo, Gmina Suchy Las pismem z dnia 05.09.2017r. wystąpiła do Wielkopolskiego Państwowego Wojewódzkiego Inspektora Sanitarnego w Poznaniu, o zaopiniowanie Gminnego programu rewitalizacji.

W odpowiedzi, Wielkopolski Państwowy Inspektor Sanitarny zaopiniował pozytywnie projekt Gminnego programu, postanawiając **odstąpić od procedury przeprowadzenia strategicznej oceny oddziaływania na środowisko.**

17. Uzgodnienia Gminnego programu rewitalizacji

Zgodnie art. 17 ust. 2 pkt 4 ustawy o rewitalizacji, projekt Programu podlega opinii podmiotów wskazanych w ustawie. Gmina wystąpiła z wnioskiem o zaopiniowanie projektu Gminnego programu rewitalizacji do poniższych podmiotów:

- ✚ zarząd właściwego województwa – w zakresie zgodności z planem zagospodarowania przestrzennego województwa i strategią rozwoju województwa,
- ✚ właściwego wojewodę – w zakresie zgodności z zadaniami rządowymi służącymi realizacji celu publicznego określonego w art. 6 ustawy z dnia 21 sierpnia 1997 r. o gospodarce nieruchomościami,
- ✚ zarząd właściwego powiatu – w zakresie zgodności ze strategią rozwoju powiatu,
- ✚ właściwe organy wojskowe, ochrony granic oraz bezpieczeństwa państwa – w zakresie wymagań bezpieczeństwa i obronności,
- ✚ właściwego komendanta powiatowego Państwowej Straży Pożarnej – w zakresie ochrony przeciwpożarowej,
- ✚ właściwego państwowego wojewódzkiego inspektora sanitarnego,
- ✚ operatorów sieci uzbrojenia terenu, w tym zarządców dróg oraz linii i terenów kolejowych
- ✚ właściwego regionalnego dyrektora ochrony środowiska
- ✚ właściwego wojewódzkiego konserwatora zabytków,
- ✚ właściwego dyrektora regionalnego zarządu gospodarki wodnej.

Na skutek wystąpienia Urzędu Gminy uzyskano właściwe uzgodnienia.



Fundusze Europejskie
Pomoc Techniczna



MINISTERSTWO
ROZWOJU



SAMORZĄD WOJEWÓDZTWA
WIELKOPOLSKIEGO

Unia Europejska
Fundusz Spójności



18. Postanowienia końcowe – zmiany w innych uchwałach i dokumentach w wyniku wprowadzenia gminnego programu rewitalizacji

Komitet ds. Rewitalizacji zostanie powołany po uchwaleniu Gminnego programu rewitalizacji na lata 2017- 2025, w tym także zasady jego powoływania w związku z czym określenie ewentualnych zmian w ww. mechanizmach nie dotyczy niniejszego Gminnego programu rewitalizacji.

W czasie prac nad Gminnym programem rewitalizacji, nie wprowadzono zmian do obszaru zdegradowanego i rewitalizacji, który to został określony przez Radę Gminy Uchwałą nr XXIX/327/17 z dnia 30 marca 2017r.

Na obszarze rewitalizacji, w żadnym z podobszarów rewitalizacji nie zamierza się ustanawiać Specjalnej Strefy Rewitalizacji, o której mowa w art. 25 ustawy z dnia 9 października 2015 roku o rewitalizacji.

Gminny program rewitalizacji nie przewiduje zmian w zakresie ochrony praw lokatorów, mieszkaniowym zasobie gminnym.

Wszystkie zadania objęte Gminnym programem rewitalizacji są inwestycjami służącymi realizacji celu publicznego. Są to działania o znaczeniu lokalnym (gminnym) i ponadlokalnym (powiatowym). Bezpośrednio lub pośrednio realizowane będą min. inwestycje zapewniające opiekę nad nieruchomościami stanowiącymi zabytki, zabezpieczające obiekty dla funkcjonowania społeczności lokalnej w zakresie kultury, oświaty, sportu. Planowane inwestycje są zadaniami celu publicznego, służą zaspokojeniu potrzeb lokalnej społeczności, jej rozwojowi we wszystkich kierunkach rozwoju społeczno-gospodarczego.

Gminny program nie przewiduje wprowadzenia zmian w:

- 1/ Studium uwarunkowań i kierunków zagospodarowania przestrzennego Gminy;
- 2/ miejscowych planach zagospodarowania przestrzennego Gminy.
- 3/ zmiany czy też podejmowanie nowych uchwał w sprawie miejscowych planów zagospodarowania przestrzennego na terenie gminy, realizowane są na bieżąco.

I tak dla obszarów rewitalizacji podjęte zostały lub są procedowane postępowania w sprawie uchwalenia czy zmiany mpzp, z którymi zgodne są przedsięwzięci zawarte w Gminnym programie.

Mapy w skali 1 : 5 000 pokazujące podstawowe kierunki zmian funkcjonalno-przestrzennych stanowią załącznik do Gminnego programu rewitalizacji.

Obszar zdegradowany i obszar rewitalizacji objęty jest następującymi miejscowymi planami zagospodarowania przestrzennego:

BIEDRUSKO

- 1) Uchwała Nr XXXIV/327/2000 z dnia 2000-12-07 w sprawie miejscowego planu zagospodarowania przestrzennego Biedrusko - rejon II, gm. Suchy Las
- 2) Uchwała Nr LXI/572/2002 z dnia 2002-09-12 w sprawie miejscowego planu zagospodarowania przestrzennego w miejscowości Biedrusko na terenie części działki o nr ewid. 52



Fundusze Europejskie
Pomoc Techniczna



MINISTERSTWO
ROZWOJU



SAMORZĄD WOJEWÓDZTWA
WIELKOPOLSKIEGO

Unia Europejska
Fundusz Spójności



- 3) Uchwała Nr LVI/490/2006 z dnia 2006-08-31 w sprawie zmiany miejscowego planu zagospodarowania przestrzennego Biedruska rejon ul. Zjednoczenia i Chłudowskiej, gm. Suchy Las; zmieniająca uchwałę: XXIV/213/2000 z dn. 23.03.2000r.
- 4) Uchwała Nr XI/79/2007 z dnia 2007-06-28 w sprawie miejscowego planu zagospodarowania przestrzennego w miejscowości Biedrusko na terenie działek o nr ewid.: 35, 36/1, 36/2 i części działki o nr ewid. 34
- 5) Uchwała Nr XXVII/220/2008 z dnia 2008-10-30 w sprawie: miejscowego planu zagospodarowania przestrzennego w miejscowości Biedrusko dla działek o nr ewid.: 89/1, 14/1, 19, 89/3, 89/4, 89/5, 89/6, 89/7, 89/8, 89/9 oraz dla części działek o nr ewid.: 3/6, 10, 16, 34, 39, 89/2 i 89/10
- 6) Uchwała Nr XXXIX/354/2009 z dnia 2009-09-17 w sprawie miejscowego planu zagospodarowania przestrzennego w miejscowości Biedrusko dla działki o numerze ewidencyjnym 13/10
- 7) Uchwała Nr XLIII/384/09 z dnia 2009-11-26 w sprawie zmiany miejscowego planu zagospodarowania przestrzennego Biedrusko - rejon II, gm. Suchy Las dla działki o nr ewid. 14/8 oraz części działki o nr ewid. 15
- 8) Uchwała Nr IV/16/11 z dnia 2011-01-20 w sprawie miejscowego planu zagospodarowania przestrzennego w miejscowości Biedrusko na terenie działki o nr ewid. 29
- 9) Uchwała Nr XXIII/204/12 z dnia 2012-07-05 w sprawie: miejscowego planu zagospodarowania przestrzennego Biedrusko - rejon ulic Ogrodowej i Powstańców Wielkopolskich
- 10) Uchwała Nr XXXIV/317/13 z dnia 2013-04-25 w sprawie: miejscowego planu zagospodarowania przestrzennego Biedrusko - rejon ulic 1 Maja, Świerczewskiego i Ogrodowej
- 11) Uchwała Nr IV/30/15 z dnia 2015-02-26 w sprawie miejscowego planu zagospodarowania przestrzennego w Biedrusku na terenie działki o nr ewid. 32
- 12) Uchwała Nr IX/85/15 z dnia 2015-08-27 W sprawie: zmiany miejscowego planu zagospodarowania przestrzennego w miejscowości Biedrusko na terenie działki o nr ewid. 27/4.
- 13) Dla terenu Biedruska podjęta została Uchwała nr XXXIII / 373 / 17 Rady Gminy Suchy Las z dnia 24 lipca 2017 r. w sprawie przystąpienia do sporządzenia miejscowego planu zagospodarowania przestrzennego Biedrusko - rejon Rowu Północnego obejmująca również tereny obszaru rewitalizacji.

GOŁĘCZEWO

- 1) Uchwała Nr LII/502/2002 z dnia 2002-02-07 w sprawie miejscowego planu zagospodarowania przestrzennego Gołęczowo-Północ
- 2) Uchwała Nr LX/564/2002 z dnia 2002-08-22 w sprawie miejscowego planu zagospodarowania przestrzennego w miejscowości Gołęczewo, rejon ul. Lipowej
- 3) Uchwała Nr X/75/2007 z dnia 2007-05-31 w sprawie: miejscowego planu zagospodarowania przestrzennego Gołęczewo - Południe I



Fundusze Europejskie
Pomoc Techniczna



MINISTERSTWO
ROZWOJU



SAMORZĄD WOJEWÓDZTWA
WIELKOPOLSKIEGO

Unia Europejska
Fundusz Spójności



- 4) Uchwała Nr X/76/2007 z dnia 2007-05-31 w sprawie miejscowego planu zagospodarowania przestrzennego w Gołęczewie na terenie działek o nr ewid. 428/1, 428/2, 429/1, 429/2 oraz w Złotkowie na terenie działek o nr ewid.: 83/2 i 85/1
- 5) Uchwała Nr XIX/155/2008 z dnia 2008-02-28 w sprawie: miejscowego planu zagospodarowania przestrzennego Gołęczewo - rejon ul. Spokojnej
- 6) Uchwała Nr XLVI/418/10 z dnia 2010-02-25 w sprawie: miejscowego planu zagospodarowania przestrzennego Gołęczewo - Południe II
- 7) Uchwała Nr XXXI/297/13 z dnia 2013-02-28 w sprawie: miejscowego planu zagospodarowania przestrzennego Gołęczewo – Wschód
- 8) Uchwała Nr XXII/242/16 z dnia 2016-10-05 w sprawie miejscowego planu zagospodarowania przestrzennego Gołęczewo – Wschód I
- 9) Uchwała Nr XXVI/298/16 z dnia 2016-12-19 w sprawie miejscowego planu zagospodarowania przestrzennego Gołęczewo – węzeł przesiadkowy.

ZŁOTNIKI

- 1) Uchwała Nr XL-385/2009 z dnia 2009-09-24 w sprawie miejscowego planu zagospodarowania przestrzennego Złotniki – rejon ulic Radosnej i Zielonej

CHLUDOWO

- 1) Uchwała Nr XXVII/241/12 z dnia 2012-10-25 w sprawie: miejscowego planu zagospodarowania przestrzennego Chłudowo – rejon ulicy Szkolnej
- 2) Uchwała Nr XXII/226/16 z dnia 2016-09-29 w sprawie zmiany miejscowego planu zagospodarowania przestrzennego Chłudowo - rejon ulicy Szkolnej

SUCHY LAS

- 1) Uchwała Nr LII/272/97 z dnia 1997-05-15 miejscowy plan zagospodarowania przestrzennego miejscowości Suchy Las, rejon ul. Jagodowej i Rolnej
- 2) Uchwała Nr XLIX/467/2001 z dnia 2001-11-15 w sprawie miejscowego planu zagospodarowania przestrzennego miejscowości Suchy Las - rejon ulicy Nektarowej
- 3) Uchwała Nr XXXIII/371/17 z dnia 2017-07-24 w sprawie miejscowego planu zagospodarowania przestrzennego Suchy Las – rejon ulic Szkolnej, Nizinnej i Kwiatowej,
- 4) Dla terenu Suchego Lasu podjęta została Uchwała nr XXXIII/371 Rady Gminy Suchy Las z dnia 24 lipca 2017 r. w sprawie miejscowego planu zagospodarowania przestrzennego Suchy Las – rejon ulic Szkolnej, Nizinnej i Kwiatowej.
- 5) Aktualnie procedowana jest zmiana planu dla terenu Suchego Lasu (zmiana Uchwały Nr LII/272/97 z dnia 1997-05-15 miejscowy plan zagospodarowania przestrzennego miejscowości Suchy Las, rejon ul. Jagodowej i Rolnej).



Fundusze Europejskie
Pomoc Techniczna



MINISTERSTWO
ROZWOJU



SAMORZĄD WOJEWÓDZTWA
WIELKOPOLSKIEGO

Unia Europejska
Fundusz Spójności



19. Zmiany funkcjonalno-przestrzenne podobszarów rewitalizacji

Poniżej zamieszcza się mapy podobszarów rewitalizacji sporządzone w skali 1 : 5000 określające zmiany przestrzenno-funkcjonalne, stanowiące załącznik do niniejszego Gminnego programu rewitalizacji.

Załączniki zostały opracowane na mapach ewidencyjnych, z uwagi na fakt że na etapie rozpoczęcia prac nad Gminnym programem nie były dostępne mapy zasadnicze wszystkich podobszarów rewitalizacji dla Gminy w wymaganej skali. Skorzystano z map ewidencyjnych, które przy naniesieniu wszystkich informacji zawierają wymagany zakres treści.

W Gminnym programie nie wskazano dokumentów planistycznych wymagających zmiany, ponieważ obecnie wszczęte są procedury zarówno zmiany studium jak i niektórych miejscowych planów zagospodarowania przestrzennego obejmujących podobszary rewitalizacji. W toku jest min. zmiana Uchwały Nr LII/272/97 z dnia 1997-05-15 miejscowy plan zagospodarowania przestrzennego miejscowości Suchy Las, rejon ul. Jagodowej i Rolnej. Dodatkowo, wszczęte zostały procedury planistyczne obejmujące podobszar rewitalizacji w Biedrusku, tj.:

- Uchwała nr XXVI/299/16 Rady Gminy Suchy Las z dnia 19 grudnia 2016 r. w sprawie przystąpienia do sporządzenia miejscowego planu zagospodarowania przestrzennego Biedrusko – rejon ulicy 7 Pułku Strzelców Konnych;
- Uchwała nr XXXIII/373/17 Rady Gminy Suchy Las z dnia 24 lipca 2017 r. w sprawie przystąpienia do sporządzenia miejscowego planu zagospodarowania przestrzennego Biedrusko - rejon Rowu Północnego.

Wobec powyższego w Gminnym programie wskazano, że nie ma konieczności zmiany dokumentów planistycznych, gdyż są one na bieżąco procedowane.

20. Spis tabel

Tabela nr 1: Etapy tworzenia Gminnego Programu Rewitalizacji Gminy Suchy Las

Tabela nr 2: Partycypacyjne metody konsultacji wraz z najważniejszymi wnioskami

Tabela nr 3: Struktura administracyjno-terytorialna gminy Suchy Las

Tabela nr 4: Struktura demograficzna mieszkańców

Tabela nr 5: Zbiorcze zestawienie wskaźników demograficznych

Tabela nr 6: Liczba zarejestrowanych mieszkańców gminy Suchy Las w Powiatowym Urzędzie Pracy w Poznaniu w latach 2012-2016

Tabela nr 7: Powody przyznania pomocy w latach 2012-2016

Tabela nr 8: Liczba gospodarstw objętych pomocą z OPS.

Tabela nr 9: Frekwencja w wyborach samorządowych w roku 2014

Tabela nr 10: Frekwencja w referendum ogólnokrajowym w 2015 roku

Tabela nr 11: Wartości wskaźników – dane zunitaryzowane

Tabela nr 12: Wskaźnikowe zestawienie podmiotów gospodarczych



MINISTERSTWO
ROZWOJU



SAMORZĄD WOJEWÓDZTWA
WIELKOPOLSKIEGO

Unia Europejska
Fundusz Spójności



- Tabela nr 13:** Poziom aktywności gospodarczej – liczba zarejestrowanych podmiotów gospodarczych
- Tabela nr 14:** Liczba podmiotów wykreślonych i nowo zarejestrowanych w rejestrze REGON
- Tabela nr 15:** Podmioty wg klas wielkości
- Tabela nr 16:** Podmioty wg sekcji działalności
- Tabela nr 17:** Zestawienie zabytków wg miejscowości i przeznaczenia
- Tabela nr 18:** Stan sieci drogowej w gminie Suchy Las
- Tabela nr 19:** Zbiorcze zestawienie danych w zakresie sieci wodociągowej
- Tabela nr 20:** Zbiorcze zestawienie danych w zakresie kanalizacji sanitarnej
- Tabela nr 21:** Korzystający z instalacji w % ogółem ludności w Gminie
- Tabela nr 22:** Inwentaryzacja występowania azbestu na terenie Gminy
- Tabela nr 23:** Inwentaryzacja dachów i elewacji z płyt azbestowo-cementowych
- Tabela nr 24:** Podsumowanie analizy wskaźników na potrzeby wyznaczenia obszaru zdegradowanego na terenie gminy Suchy Las
- Tabela nr 25:** Liczba mieszkańców i powierzchnia obszarów zdegradowanych
- Tabela nr 26:** Liczba mieszkańców i powierzchnia podobszarów rewitalizacji
- Tabela nr 27:** Słabe strony i zagrożenia podobszarów rewitalizacji
- Tabela nr 28:** Postrzeganie przez mieszkańców najważniejszych problemów w ich otoczeniu
- Tabela nr 29:** Wykaz powiązań Gminnego programu rewitalizacji ze strategicznymi dokumentami na poziomie krajowym, regionalnym i lokalnym
- Tabela nr 30:** Przedsięwzięcia rewitalizacyjne ujęte w Gminnym programie rewitalizacji
- Tabela nr 31:** Harmonogram rzeczowo-finansowy Gminnego programu rewitalizacji
- Tabela nr 32:** Projekty uzupełniające realizację podstawowych przedsięwzięć rewitalizacyjnych Gminnego programu rewitalizacji Gminy Suchy Las na lata 2017-2025.
- Tabela nr 33:** Karta monitorowania przedsięwzięcia rewitalizacyjnego
- Tabela nr 34:** Wskaźniki monitorowania realizacji Gminnego programu rewitalizacji

21. Spis wykresów

- Wykres nr 1:** Wyniki sprawdzianu zewnętrznego szkół podstawowych w Gminie Suchy Las w roku szkolnym 2015/2016
- Wykres nr 2:** Pozycja Gminy Suchy Las na tle innych gmin powiatu poznańskiego – średni wynik za sprawdzian w roku szkolnym 2015/2016
- Wykres nr 3:** Postrzeganie przez mieszkańców najważniejszych problemów w otoczeniu
- Wykres nr 4:** Miejsca najmniej bezpieczne w opinii mieszkańców
- Wykres nr 5:** Dostrzeganie osób bezdomnych w miejscu zamieszkania
- Wykres nr 6:** Dostrzeganie osób nadużywających alkohol w miejscu zamieszkania
- Wykres nr 7:** Ocena alkoholizmu jako problemu w sąsiedztwie
- Wykres nr 8:** Ocena bezrobocia jako problemu w gminie
- Wykres nr 9:** Główne przyczyny bezrobocia w opinii mieszkańców
- Wykres nr 10:** Dostrzeganie osób niepełnosprawnych fizycznie w miejscu zamieszkania



Fundusze Europejskie
Pomoc Techniczna



MINISTERSTWO
ROZWOJU



SAMORZĄD WOJEWÓDZTWA
WIELKOPOLSKIEGO

Unia Europejska
Fundusz Spójności



Wykres nr 11: Główne problemy osób z niepełnosprawnością fizyczną na terenie gminy

Wykres nr 12: Dostrzeganie osób niepełnosprawnych intelektualnie w miejscu zamieszkania

Wykres nr 13: Główne problemy osób z niepełnosprawnością intelektualną na terenie gminy

22. Spis map

Mapa nr 1: Podział administracyjny gminy Suchy Las

Mapa nr 2: Obszary zdegradowane w gminie Suchy Las

Mapa nr 3: Obszar zdegradowany i obszar rewitalizacji w gminie Suchy Las

Mapa nr 4: Obszar rewitalizacji wraz z przedsięwzięciami rewitalizacyjnymi

23. Spis rycin

Rycina nr 1: Plakaty informujące o konsultacjach społecznych

Rycina nr 2: Wybrane informacje zamieszczane na stronie internetowej

Rycina nr 3: Obszar oddziaływania Gminnego programu rewitalizacji



Fundusze Europejskie
Pomoc Techniczna



MINISTERSTWO
ROZWOJU



SAMORZĄD WOJEWÓDZTWA
WIELKOPOLSKIEGO

Unia Europejska
Fundusz Spójności



Podstawowe kierunki zmian funkcjonalno - przestrzennych podobszaru rewitalizacji

SUCHY LAS

4.1 SL

Legenda

- granice administracyjne miejscowości
- obszar zdegradowany
- podobszar rewitalizacji
- przedsięwzięcia rewitalizacyjne
- zabudowa usługowa
- zabudowa produkcji, składów i usług
- zabudowa mieszkaniowa wielorodzinna
- zabudowa sportu i rekreacji, zieleni urządzona
- zabudowa mieszkaniowa jednorodzinna z usługami
- zabudowa mieszkaniowa z usługami
- lasy, tereny zadrzewione, zieleni urządzona
- ogród działkowy

skala 1 : 5 000



Podstawowe kierunki zmian funkcjonalno - przestrzennych podobszaru rewitalizacji

ZŁOTNIKI

3.1 Z

Legenda

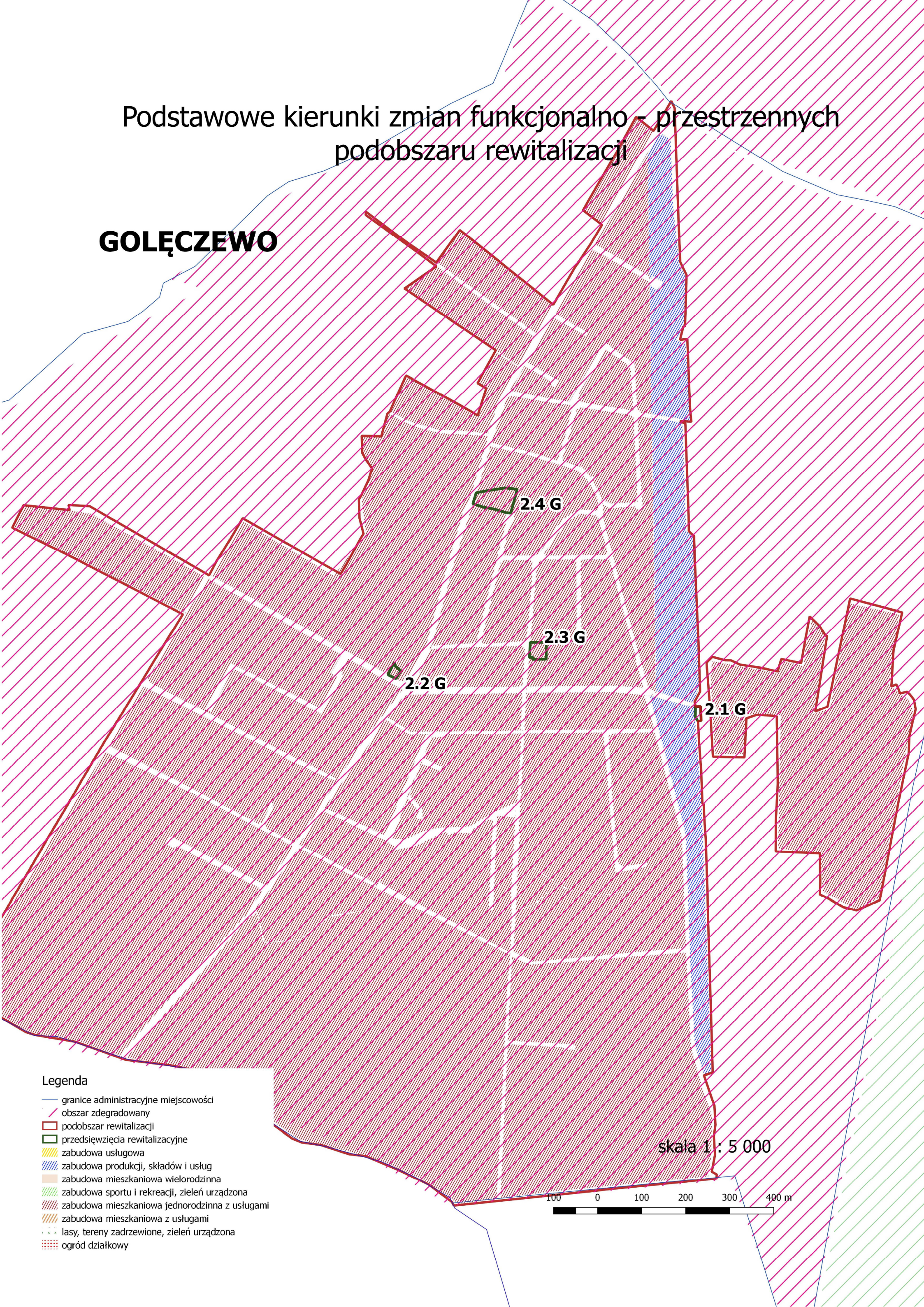
- granice administracyjne miejscowości
- obszar zdegradowany
- podobszar rewitalizacji
- przedsięwzięcia rewitalizacyjne
- zabudowa usługowa
- zabudowa produkcji, składów i usług
- zabudowa mieszkaniowa wielorodzinna
- zabudowa sportu i rekreacji, zieleni urządzona
- zabudowa mieszkaniowa jednorodzinna z usługami
- zabudowa mieszkaniowa z usługami
- lasy, tereny zadrzewione, zieleni urządzona
- ogród działkowy

skala 1 : 5 000



Podstawowe kierunki zmian funkcjonalno - przestrzennych podobszaru rewitalizacji

GOLECZEWO



Legenda

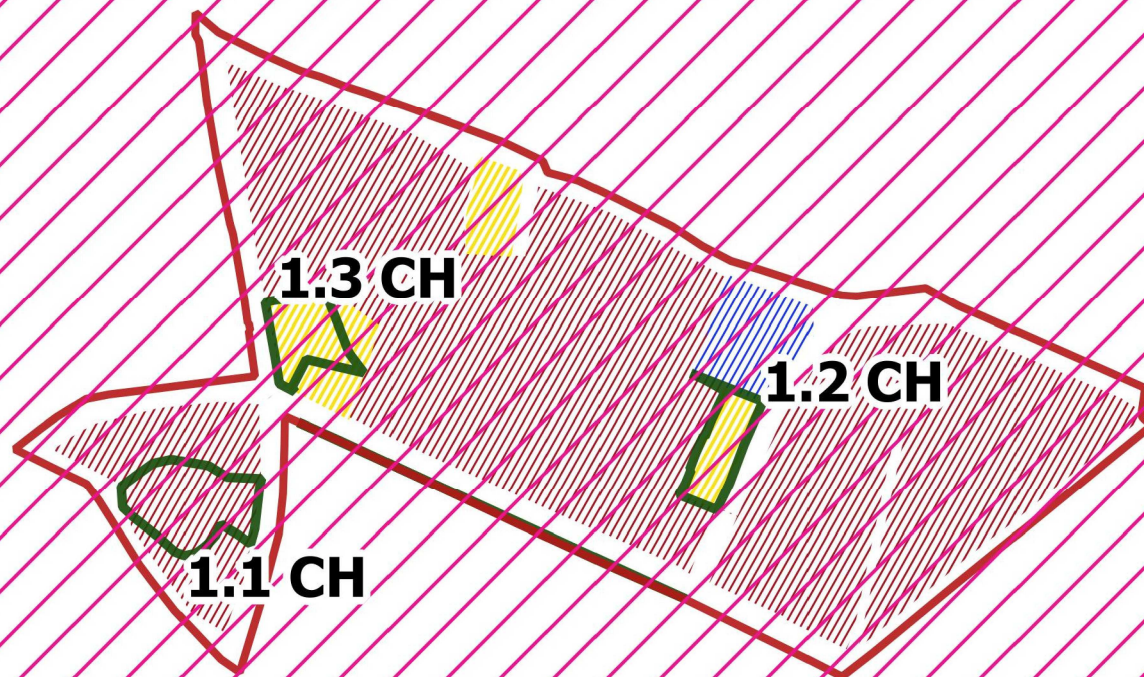
- granice administracyjne miejscowości
- obszar zdegradowany
- podobszar rewitalizacji
- przedsięwzięcia rewitalizacyjne
- zabudowa usługowa
- zabudowa produkcji, składów i usług
- zabudowa mieszkaniowa wielorodzinna
- zabudowa sportu i rekreacji, zieleni urządzona
- zabudowa mieszkaniowa jednorodzinna z usługami
- zabudowa mieszkaniowa z usługami
- lasy, tereny zadrzewione, zieleni urządzona
- ogród działkowy

skala 1 : 5 000

100 0 100 200 300 400 m

Podstawowe kierunki zmian funkcjonalno - przestrzennych podobszaru rewitalizacji

CHLUDOWO



Legenda

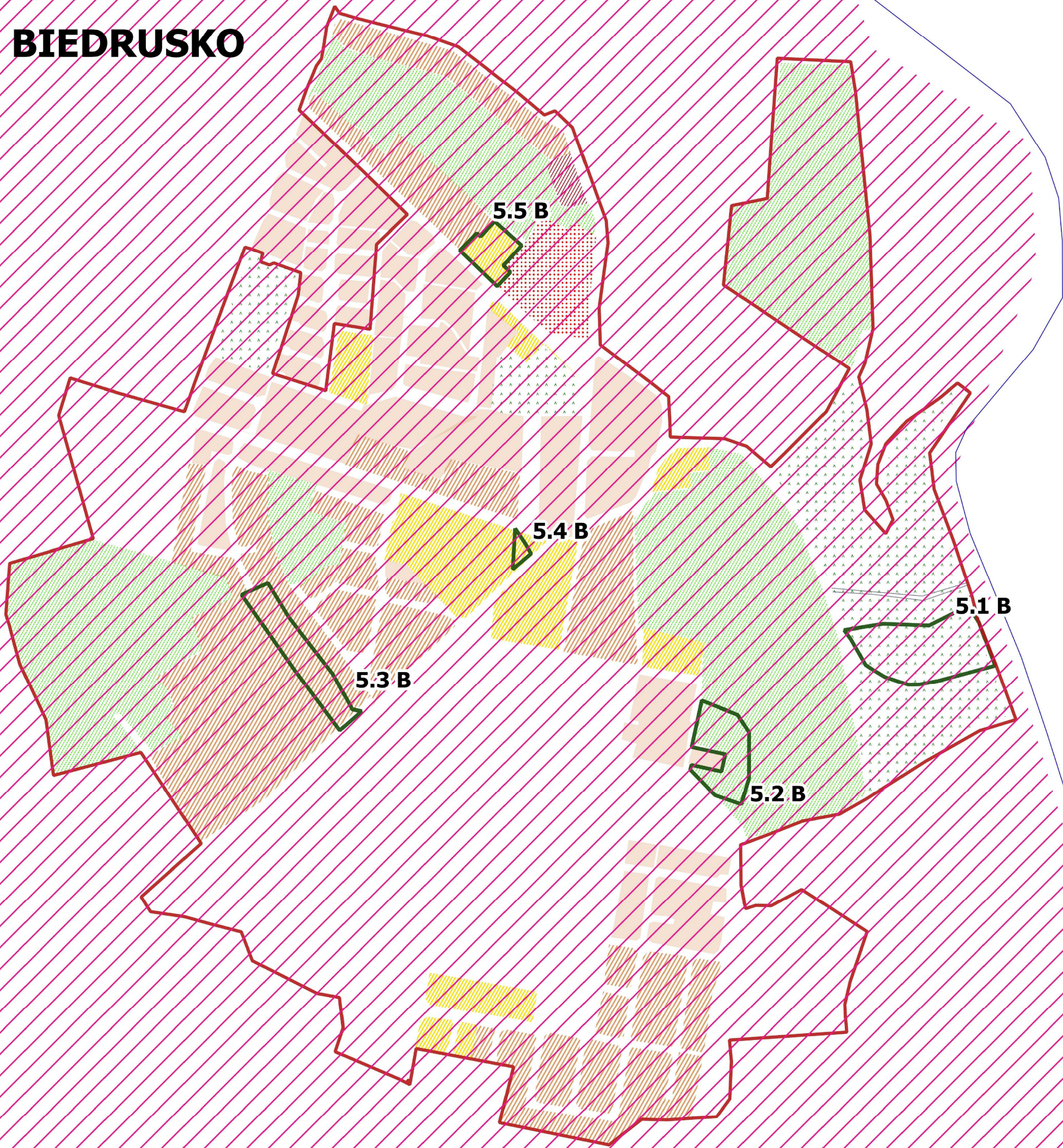
- granice administracyjne miejscowości
- obszar zdegradowany
- podobszar rewitalizacji
- przedsięwzięcia rewitalizacyjne
- zabudowa usługowa
- zabudowa produkcji, składów i usług
- zabudowa mieszkaniowa wielorodzinna
- zabudowa sportu i rekreacji, zielenie urządzone
- zabudowa mieszkaniowa jednorodzinna z usługami
- zabudowa mieszkaniowa z usługami
- lasy, tereny zadrzewione, zielenie urządzone
- ogród działkowy

skala 1 : 5 000



Podstawowe kierunki zmian funkcjonalno - przestrzennych podobszaru rewitalizacji

BIEDRUSKO



Legenda

- granice administracyjne miejscowości
- obszar zdegradowany
- podobszar rewitalizacji
- przedsięwzięcia rewitalizacyjne
- zabudowa usługowa
- zabudowa produkcji, składów i usług
- zabudowa mieszkaniowa wielorodzinna
- zabudowa sportu i rekreacji, zieleni urzędzona
- zabudowa mieszkaniowa jednorodzinna z usługami
- zabudowa mieszkaniowa z usługami
- lasy, tereny zadrzewione, zieleni urzędzona
- ogród działkowy

skala 1 : 5 000

